

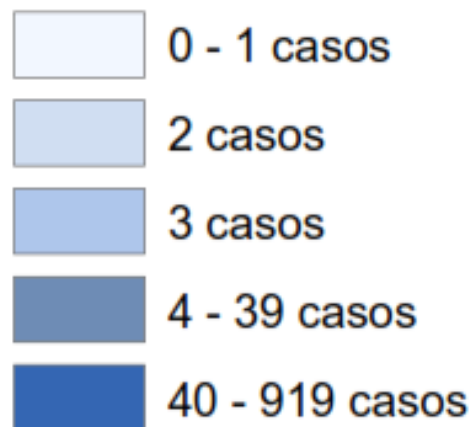
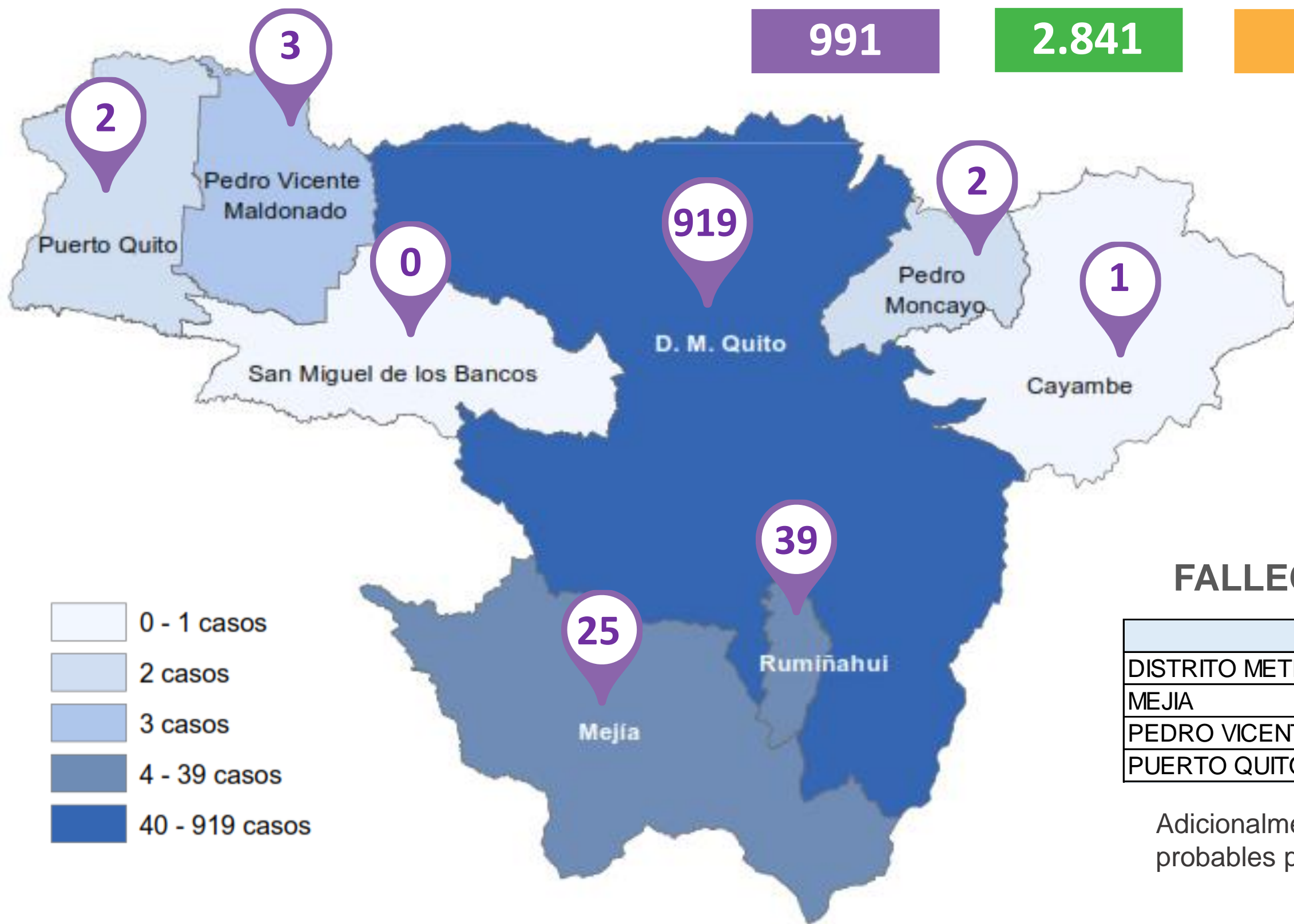


SITUACIÓN PICHINCHA POR COVID-19 (CORONAVIRUS)

Inicio 29/02/2020 - Corte 23/04/2020 Hora 08H00



CASOS CONFIRMADOS POR CANTÓN




CASOS CONFIRMADOS



991

CASOS DESCARTADOS



2.841

CASOS CON SOSPECHA



896

MUESTRAS TOMADAS



4.728

PERSONAS FALLECIDAS



54

FALLECIDOS POR CANTÓN

Cantón	Fallecidos
DISTRITO METROPOLITANO DE QUITO	50
MEJIA	2
PEDRO VICENTE MALDONADO	1
PUERTO QUITO	1

Adicionalmente, se registran 7 fallecidos probables por COVID - 19.

COE PROVINCIAL PICHINCHA



PICHINCHA GOBIERNO PROVINCIAL



Fuente: Ministerio de Salud Pública - Información reportada en función del avance de la toma y procesamiento de muestras.

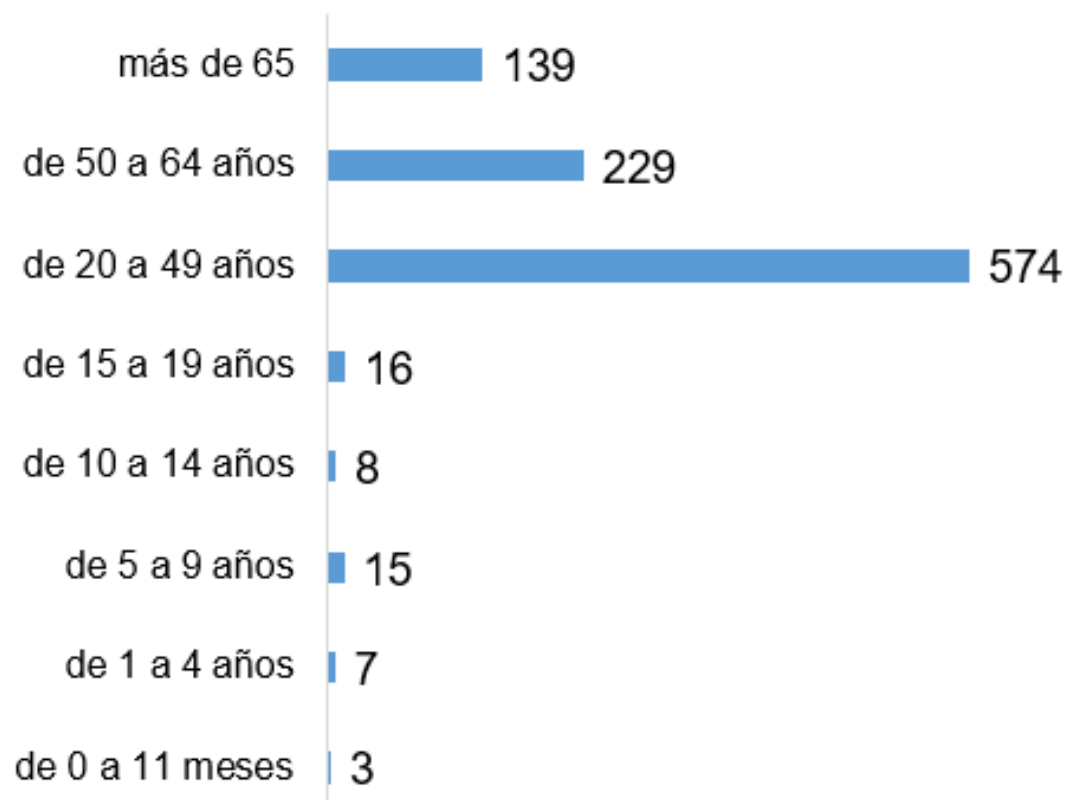


SITUACIÓN PICHINCHA POR COVID-19 (CORONAVIRUS)

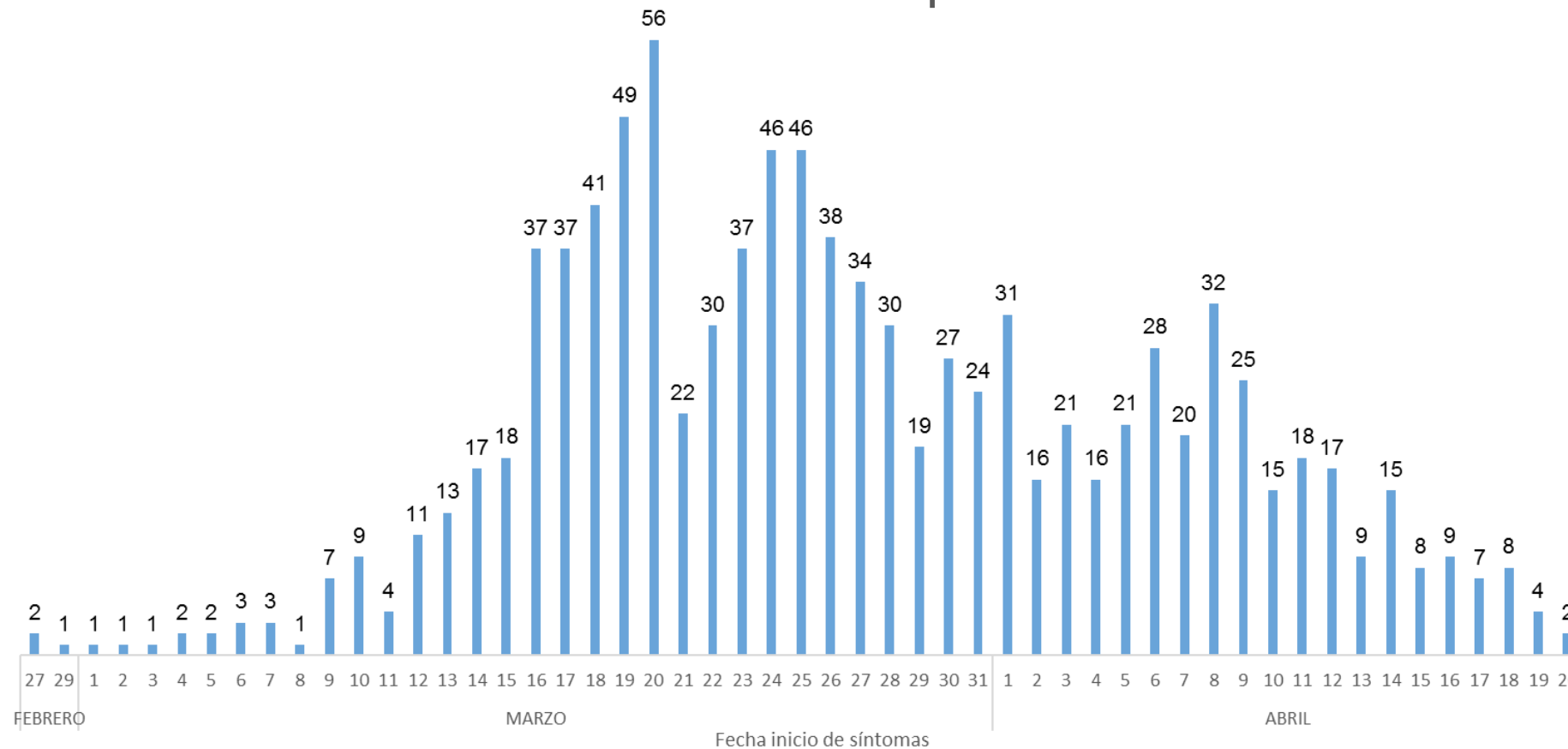
Inicio 29/02/2020 - Corte 23/04/2020 Hora 08H00



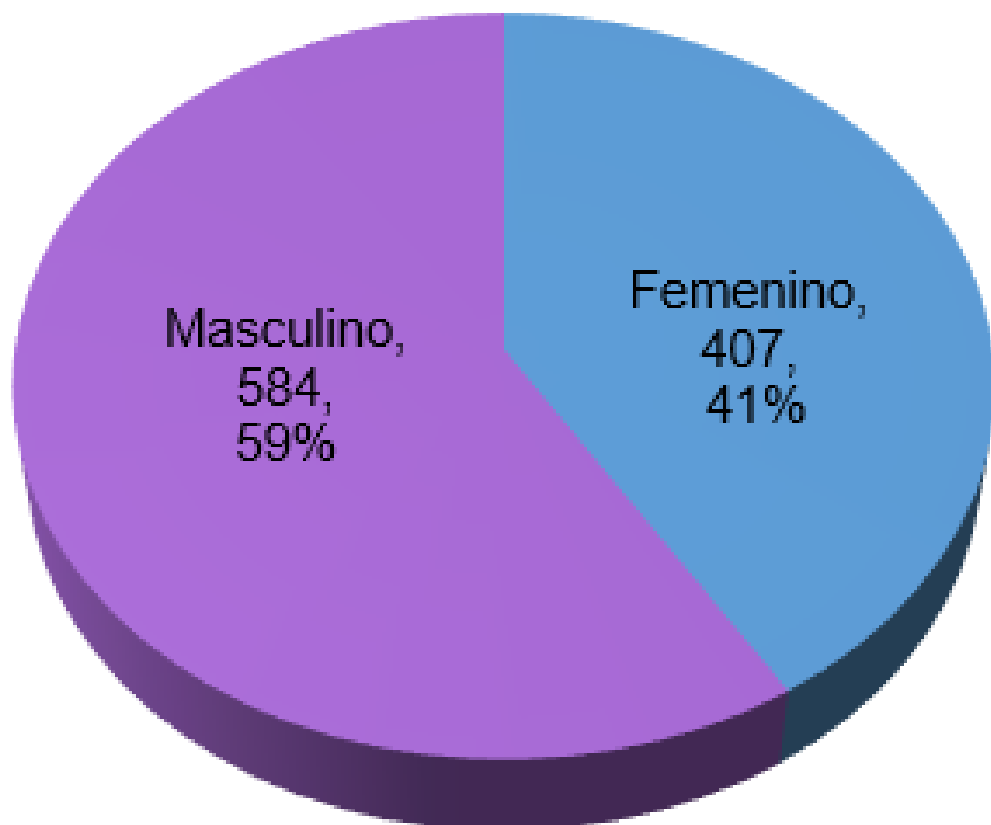
Casos confirmados por grupo etario



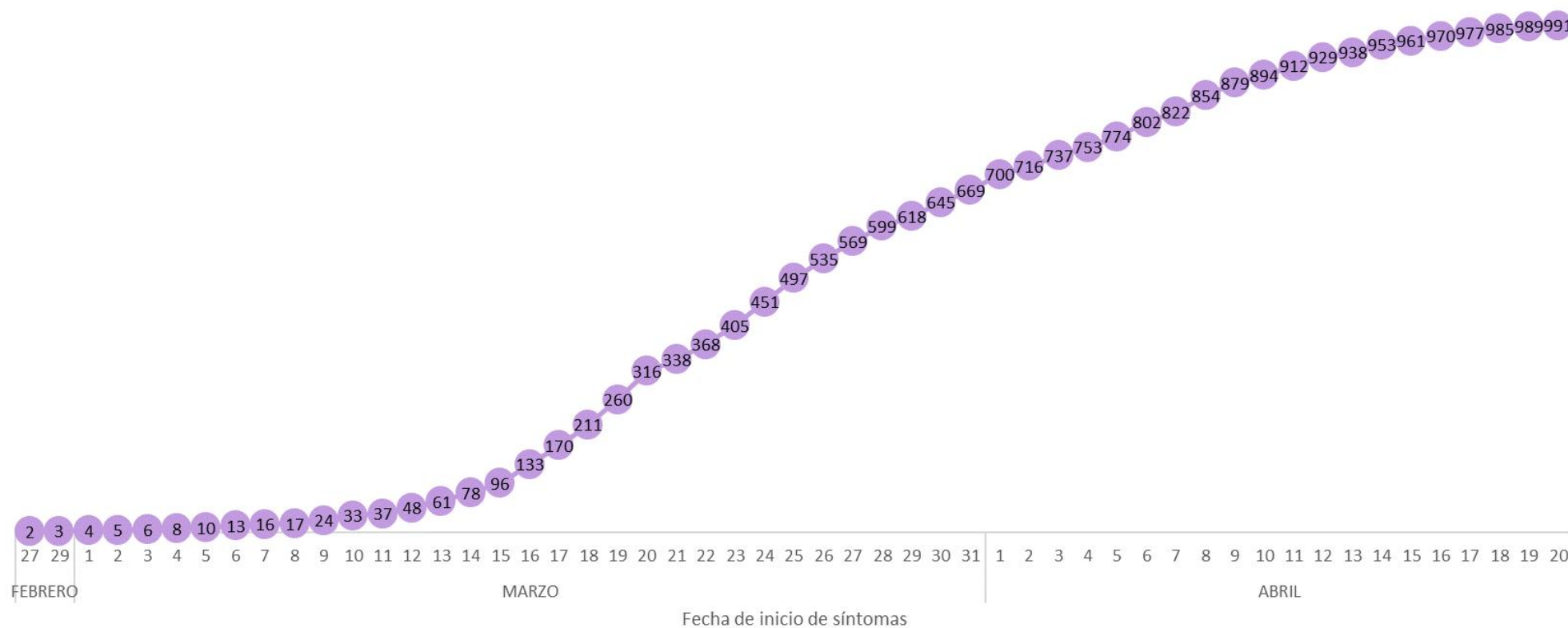
Casos confirmados por día



Casos confirmados por género



Tendencia acumulada de casos confirmados



COE PROVINCIAL PICHINCHA



Fuente: Ministerio de Salud Pública - Información reportada en función del avance de la toma y procesamiento de muestras.

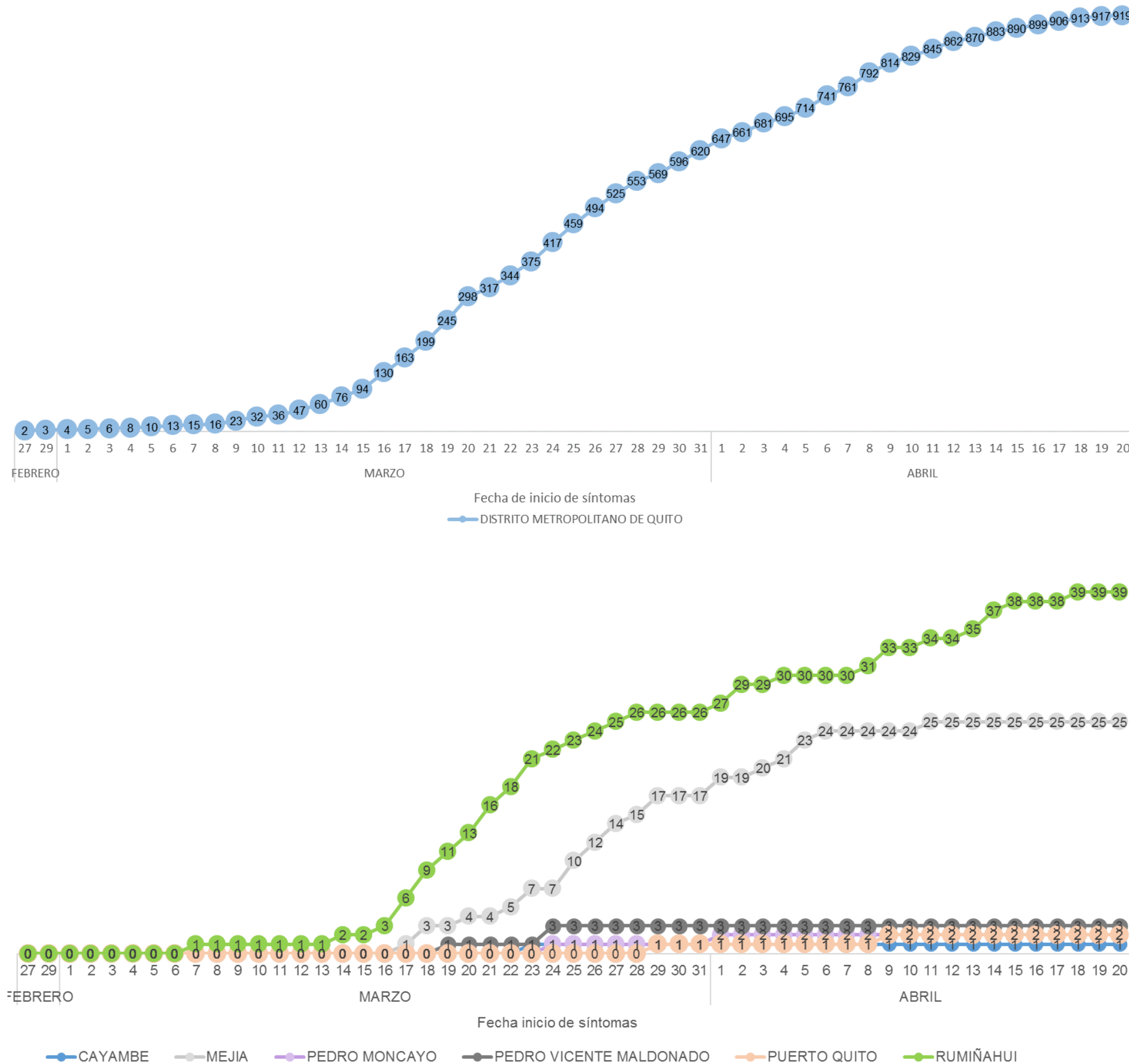


SITUACIÓN PICHINCHA POR COVID-19 (CORONAVIRUS)

Inicio 29/02/2020 - Corte 23/04/2020 Hora 08H00



Tendencia acumulada de casos confirmados por cantón



COE PROVINCIAL PICHINCHA



PICHINCHA GOBIERNO PROVINCIAL



Fuente: Ministerio de Salud Pública - Información reportada en función del avance de la toma y procesamiento de muestras.



SITUACIÓN PICHINCHA POR COVID-19 (CORONAVIRUS)

Inicio 29/02/2020 - Corte 23/04/2020 Hora 08H00



CASOS CONFIRMADOS POR PARROQUIA

Cantón / Parroquia	Número de Casos	%
CAYAMBE	1	0.10%
CAYAMBE	1	0.10%
DISTRITO METROPOLITANO DE QUITO	919	92.73%
ALANGASÍ	9	0.91%
AMAGUAÑA	22	2.22%
ATAHUALPA (HABASPAMBA)	3	0.30%
BELISARIO QUEVEDO	53	5.35%
CALACALÍ	2	0.20%
CALDERÓN (CARAPUNGO)	50	5.05%
CARCELÉN	17	1.72%
CENTRO HISTÓRICO	48	4.84%
CHAVEZPAMBA	3	0.30%
CHECA (CHILPA)	2	0.20%
CHILIBULO	6	0.61%
CHILLOGALLO	53	5.35%
CHIMBACALLE	32	3.23%
COCHAPAMBA	18	1.82%
COMITÉ DEL PUEBLO	9	0.91%
CONOCOTO	44	4.44%
COTOCOLLAO	51	5.15%
CUMBAYÁ	24	2.42%
EL CONDADO	9	0.91%
GUALEA	1	0.10%
GUAMANÍ	43	4.34%
GUANGOPOLO	1	0.10%
GUAYLLABAMBA	4	0.40%
INDETERMINADA *	14	1.41%
IÑAQUITO	43	4.34%
ITCHIMBÍA	15	1.51%
JIPIJAPA	9	0.91%
KENNEDY	11	1.11%
LA ARGELIA	13	1.31%
LA CONCEPCIÓN	16	1.61%
LA ECUATORIANA	16	1.61%
LA FERROVIARIA	17	1.72%
LA LIBERTAD	10	1.01%
LA MAGDALENA	27	2.72%
LA MENA	5	0.50%
LLANO CHICO	1	0.10%
MARISCAL SUCRE	7	0.71%
NANEGAL	4	0.40%

Cantón / Parroquia	Número de Casos	%
NANEGALITO	2	0.20%
NAYÓN	4	0.40%
NONO	1	0.10%
PACTO	1	0.10%
PIFO	5	0.50%
PÍNTAG	3	0.30%
POMASQUI	12	1.21%
PONCEANO	3	0.30%
PUEMBO	4	0.40%
PUENGASÍ	14	1.41%
QUITUMBE	29	2.93%
RUMIPAMBA	5	0.50%
SAN ANTONIO	4	0.40%
SAN BARTOLO	19	1.92%
SAN ISIDRO DEL INCA	27	2.72%
SAN JUAN	7	0.71%
SOLANDA	19	1.92%
TABABELA	10	1.01%
TUMBACO	23	2.32%
TURUBAMBA	9	0.91%
YARUQUÍ	3	0.30%
ZÁMBIZA	3	0.30%
MEJIA	25	2.52%
ALÓAG	3	0.30%
ALOASÍ	1	0.10%
CUTUGLAHUA	3	0.30%
MACHACHI	16	1.61%
MANUEL CORNEJO ASTORGA (TANDAPI)	2	0.20%
PEDRO MONCAYO	2	0.20%
MALCHINGUÍ	1	0.10%
TABACUNDO	1	0.10%
PEDRO VICENTE MALDONADO	3	0.30%
PEDRO VICENTE MALDONADO	3	0.30%
PUERTO QUITO	2	0.20%
PUERTO QUITO	2	0.20%
RUMIÑAHUI	39	3.94%
COTOGCHOA	1	0.10%
SAN PEDRO DE TABOADA	2	0.20%
SAN RAFAEL	4	0.40%
SANGOLQUÍ	32	3.23%
TOTAL	991	100.00%

* Corresponde a Quito Cabecera Cantonal sin parroquia urbana declarada.

Parroquia de domicilio declarada por la persona atendida

COE PROVINCIAL PICHINCHA



PICHINCHA
GOBIERNO PROVINCIAL



Fuente: Ministerio de Salud Pública - Información reportada en función del avance de la toma y procesamiento de muestras.