



SITUACIÓN PICHINCHA POR COVID-19 (CORONAVIRUS)

Inicio 29/02/2020 - Corte 29/04/2020 Hora 08H00



CASOS CONFIRMADOS POR CANTÓN

CASOS CONFIRMADOS



1.351

CASOS DESCARTADOS



3.310

CASOS CON SOSPECHA

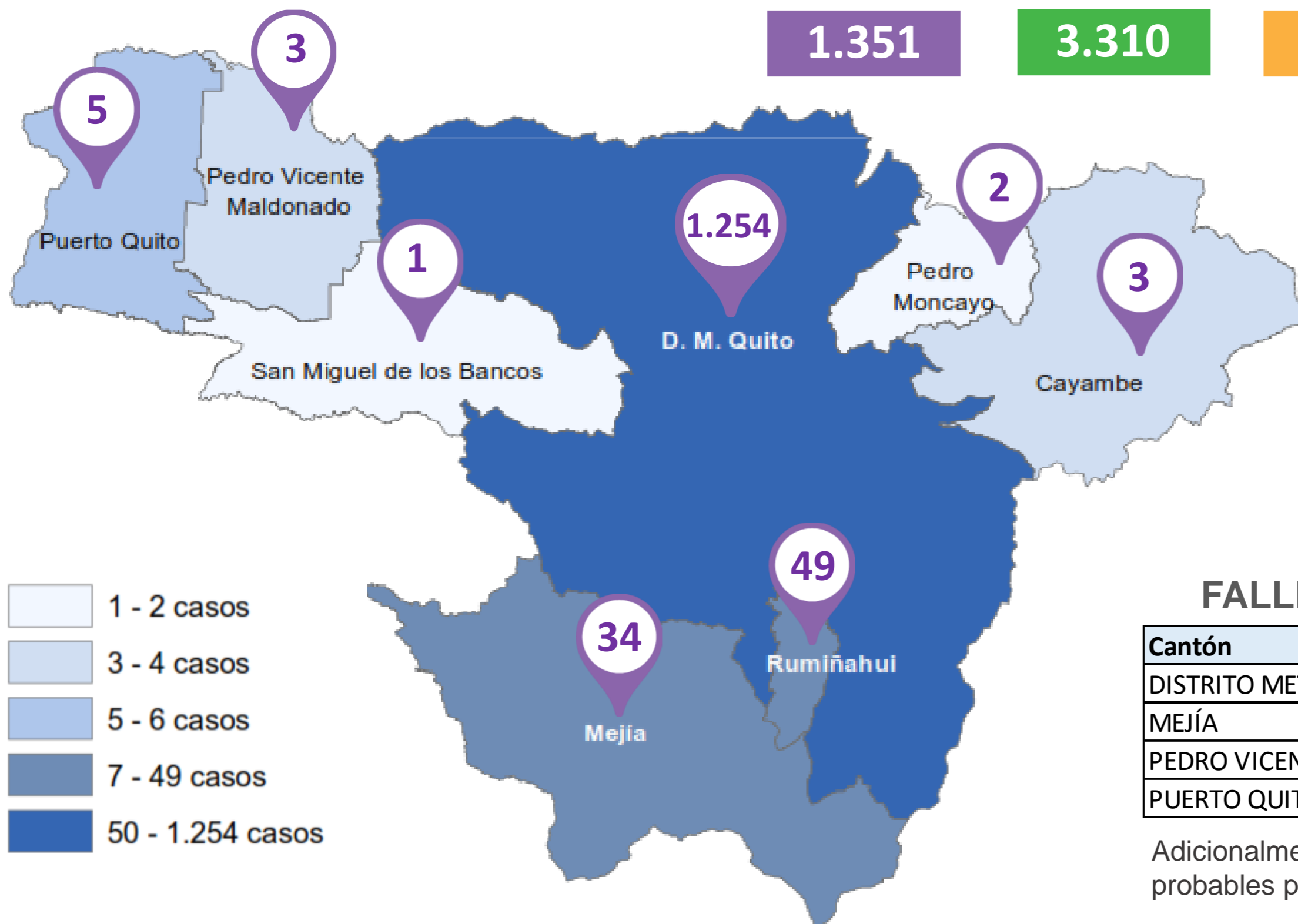


1.339

MUESTRAS TOMADAS



6.000



PERSONAS FALLECIDAS



66

FALLECIDOS POR CANTÓN

Cantón	Confirmado
DISTRITO METROPOLITANO DE QUITO	62
MEJÍA	2
PEDRO VICENTE MALDONADO	1
PUERTO QUITO	1

Adicionalmente, se registran 12 fallecidos probables por COVID - 19.

Información de casos corresponde a pruebas PCR.



Fuente: Ministerio de Salud Pública - Información reportada en función del avance de la toma y procesamiento de muestras.

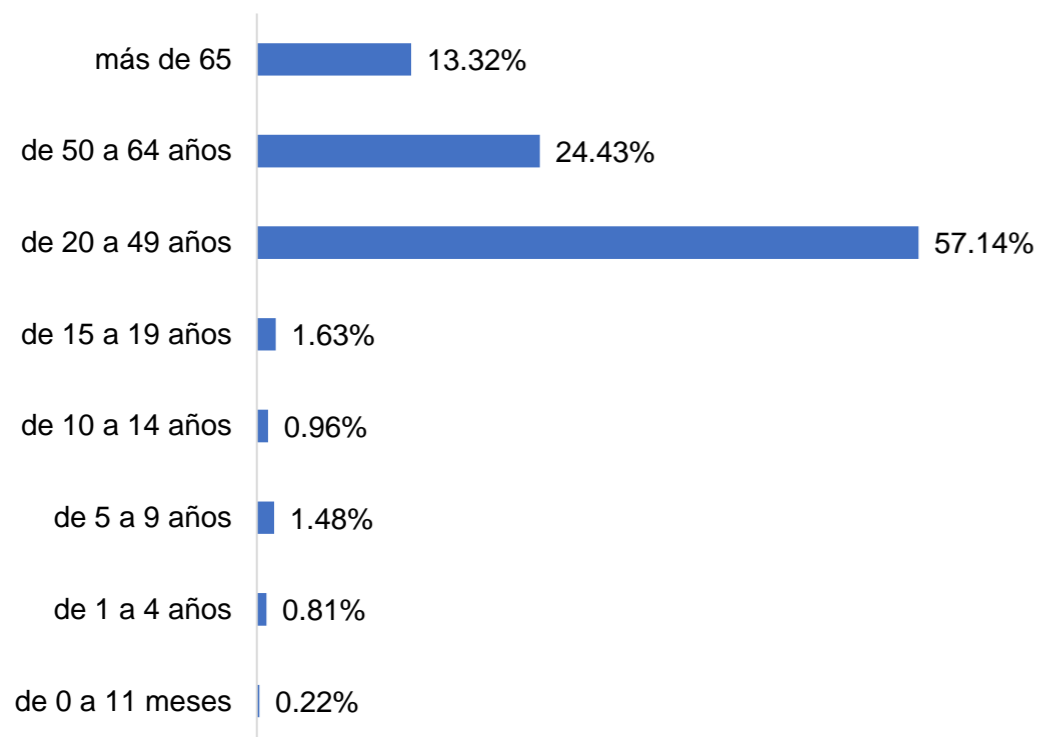


SITUACIÓN PICHINCHA POR COVID-19 (CORONAVIRUS)

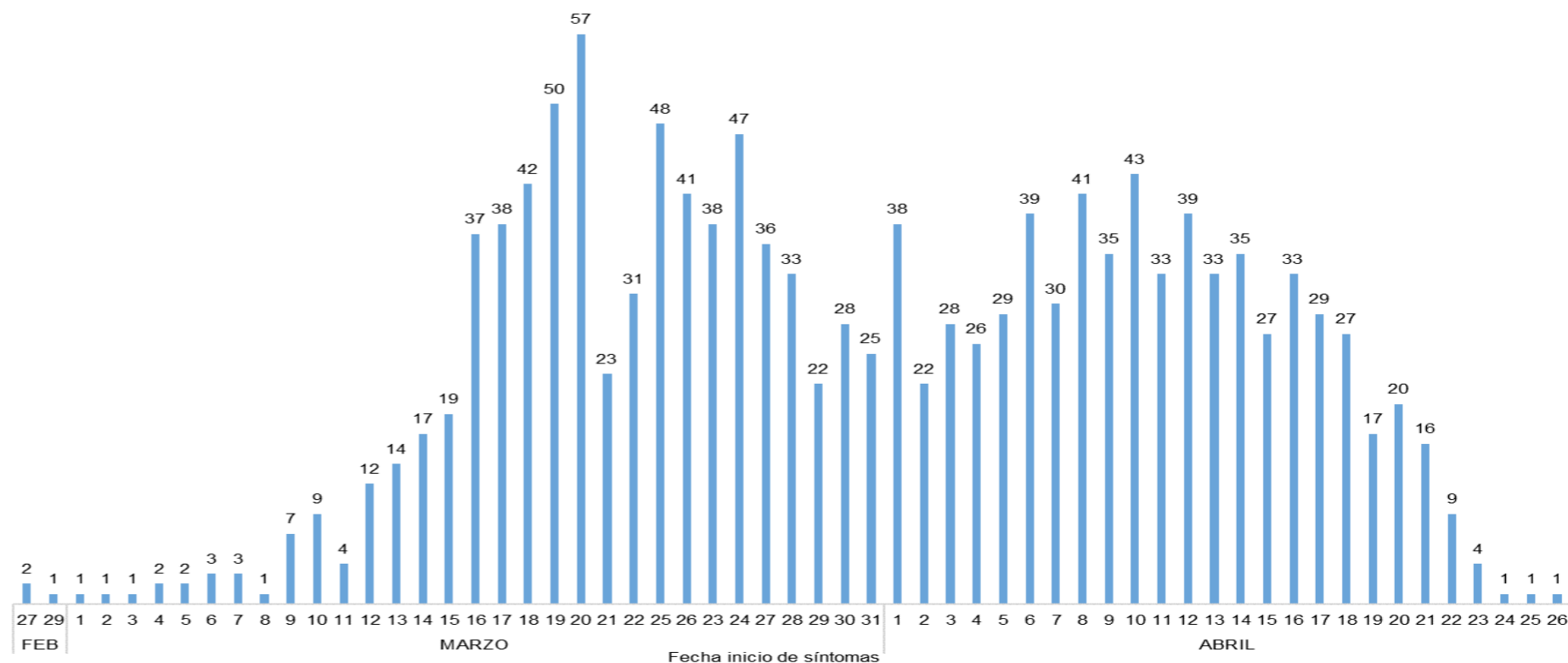
Inicio 29/02/2020 - Corte 29/04/2020 Hora 08H00



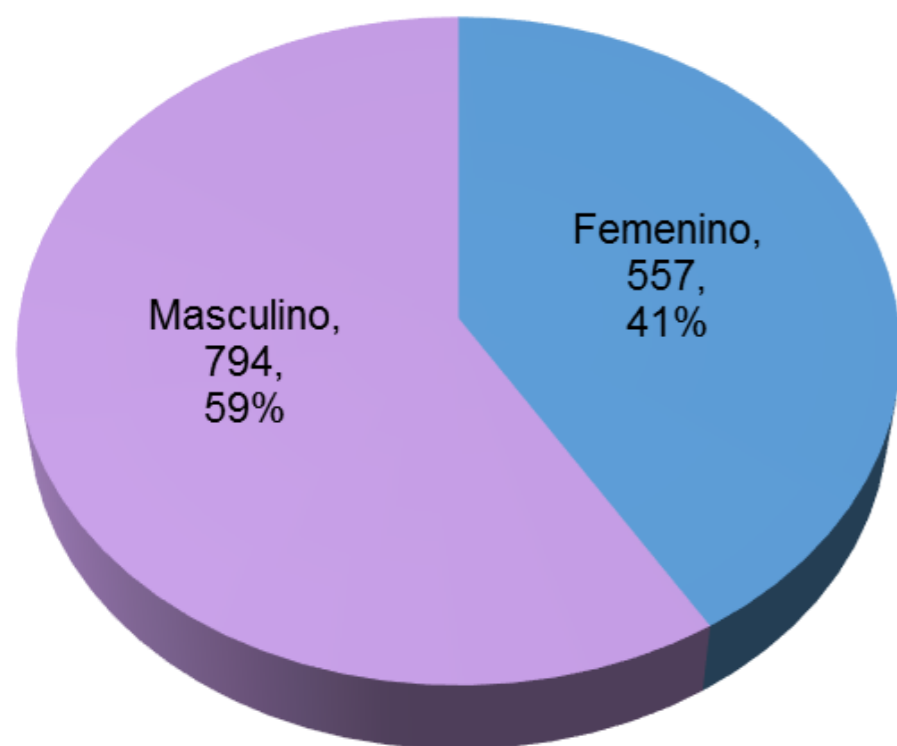
Casos confirmados por grupo etario



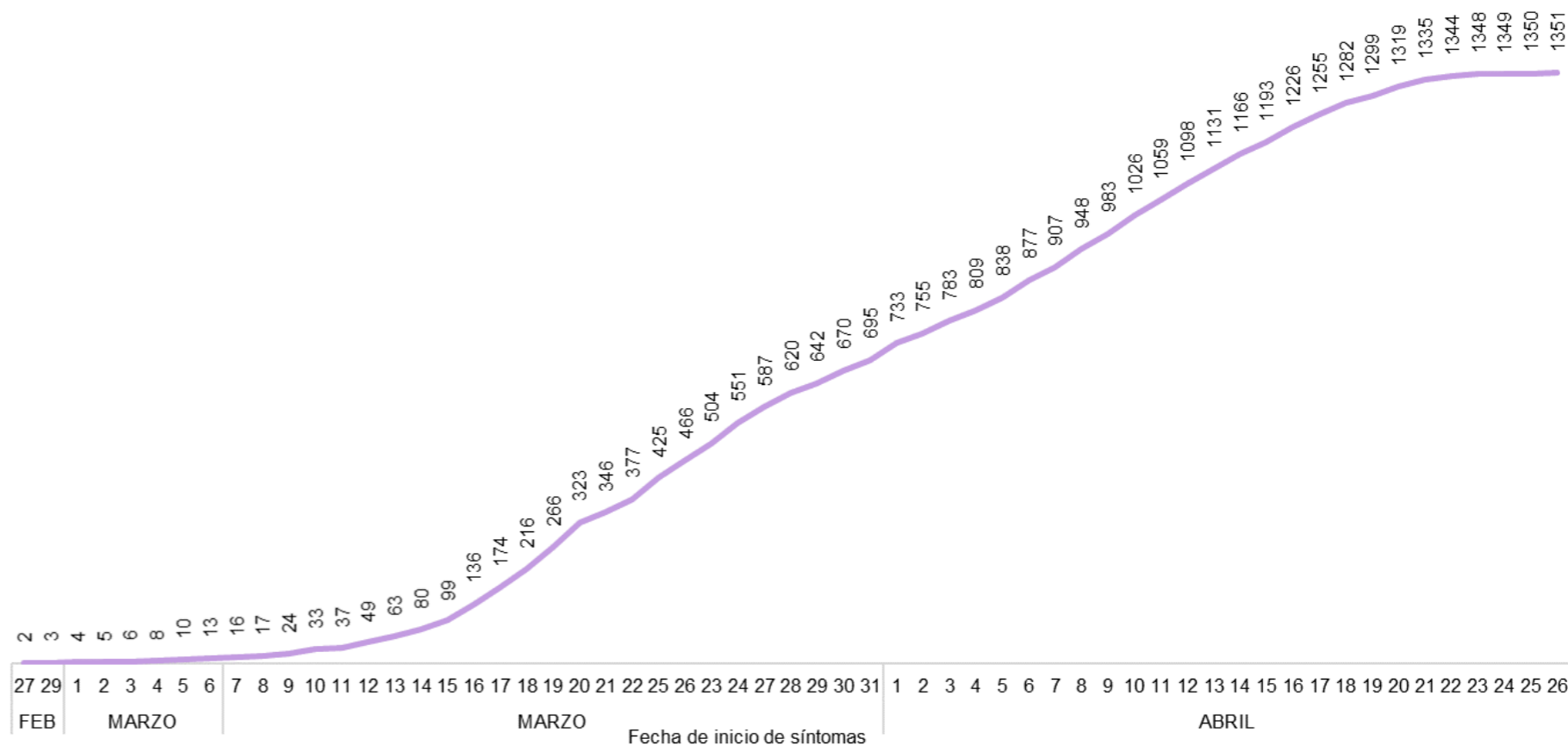
Casos confirmados por día



Casos confirmados por género



Tendencia acumulada de casos confirmados



COE PROVINCIAL PICHINCHA



Fuente: Ministerio de Salud Pública - Información reportada en función del avance de la toma y procesamiento de muestras.

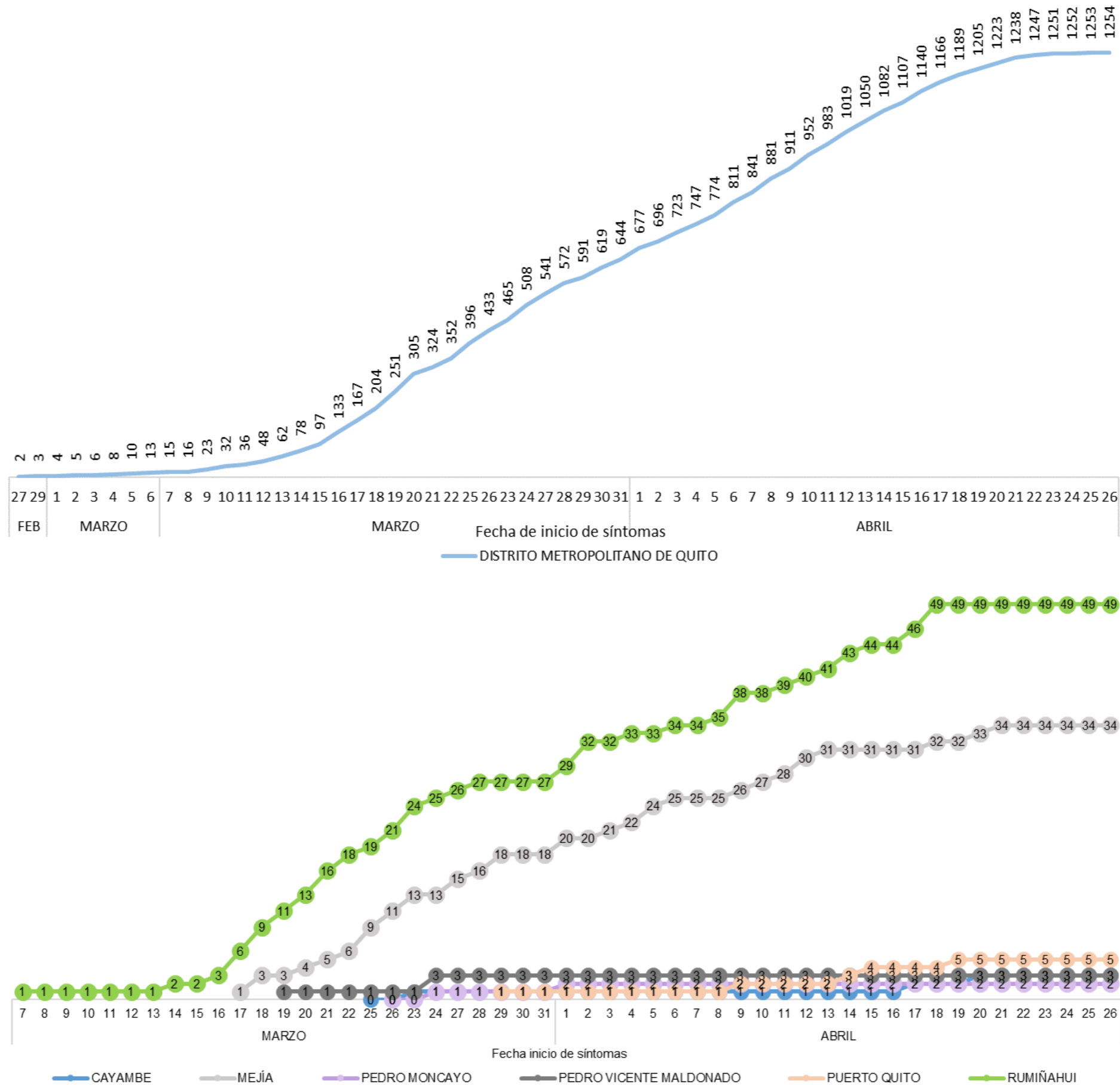


SITUACIÓN PICHINCHA POR COVID-19 (CORONAVIRUS)

Inicio 29/02/2020 - Corte 29/04/2020 Hora 08H00



Tendencia acumulada de casos confirmados por cantón





SITUACIÓN PICHINCHA POR COVID-19 (CORONAVIRUS)

Inicio 29/02/2020 - Corte 29/04/2020 Hora 08H00



CASOS CONFIRMADOS POR PARROQUIA

Cantón / Parroquia	Número de Casos	%
CAYAMBE	3	0,22%
CAYAMBE	3	0,22%
D. M. QUITO	1.254	92,82%
ALANGASÍ	11	0,81%
AMAGUAÑA	23	1,70%
ATAHUALPA (HABASPAMBA)	3	0,22%
BELISARIO QUEVEDO	96	7,11%
CALACALÍ	4	0,30%
CALDERÓN (CARAPUNGO)	70	5,18%
CARCELÉN	24	1,78%
CENTRO HISTÓRICO	71	5,26%
CHAVEZPAMBA	4	0,30%
CHECA (CHILPA)	2	0,15%
CHILIBULO	10	0,74%
CHILLOGALLO	75	5,55%
CHIMBACALLE	38	2,81%
COCHAPAMBA	23	1,70%
COMITÉ DEL PUEBLO	14	1,04%
CONOCOTO	57	4,22%
COTOCOLLAO	63	4,66%
CUMBAYÁ	28	2,07%
EL CONDADO	12	0,89%
EL QUINCHE	2	0,15%
GUALEA	1	0,07%
GUAMANÍ	60	4,44%
GUANGOPOLO	1	0,07%
GUAYLLABAMBA	6	0,44%
INDETERMINADA *	14	1,04%
IÑAQUITO	44	3,26%
ITCHIMBÍA	22	1,63%
JIPIJAPA	10	0,74%
KENNEDY	19	1,41%
LA ARGELIA	26	1,92%
LA CONCEPCIÓN	19	1,41%
LA ECUATORIANA	23	1,70%
LA FERROVIARIA	28	2,07%
LA LIBERTAD	19	1,41%
LA MAGDALENA	47	3,48%
LA MENA	9	0,67%
LLANO CHICO	1	0,07%
MARISCAL SUCRE	9	0,67%
NANEGAL	5	0,37%
NANEGALITO	2	0,15%

Cantón / Parroquia	Número de Casos	%
NAYÓN	7	0,52%
NONO	1	0,07%
PACTO	2	0,15%
PIFO	6	0,44%
PÍNTAG	2	0,15%
POMASQUI	12	0,89%
PONCEANO	4	0,30%
PUEMBO	4	0,30%
PUENGASÍ	15	1,11%
QUITUMBE	36	2,66%
RUMIPAMBA	7	0,52%
SAN ANTONIO	5	0,37%
SAN BARTOLO	21	1,55%
SAN ISIDRO DEL INCA	30	2,22%
SAN JUAN	17	1,26%
SOLANDA	25	1,85%
TABABELA	10	0,74%
TUMBACO	30	2,22%
TURUBAMBA	17	1,26%
YARUQUÍ	4	0,30%
ZÁMBIZA	4	0,30%
MEJÍA	34	2,52%
ALÓAG	4	0,30%
ALOASÍ	1	0,07%
CUTUGLAHUA	4	0,30%
MACHACHI	19	1,41%
MANUEL CORNEJO ASTORGA	2	0,15%
TAMBILLO	4	0,30%
PEDRO MONCAYO	2	0,15%
MALCHINGUÍ	1	0,07%
TABACUNDO	1	0,07%
PEDRO VICENTE MALDONADO	3	0,22%
PEDRO VICENTE MALDONADO	3	0,22%
PUERTO QUITO	5	0,37%
PUERTO QUITO	5	0,37%
RUMIÑAHUI	49	3,63%
COTOGCHOA	2	0,15%
SAN PEDRO DE TABOADA	3	0,22%
SAN RAFAEL	6	0,44%
SANGOLQUÍ	38	2,81%
SAN MIGUEL DE LOS BANCOS	1	0,07%
SAN MIGUEL DE LOS BANCOS	1	0,07%
TOTAL	1.351	100,00%

* Corresponde a Quito Cabecera Cantonal sin parroquia urbana declarada.

Parroquia de domicilio declarada por la persona atendida



Fuente: Ministerio de Salud Pública - Información reportada en función del avance de la toma y procesamiento de muestras.