



SITUACIÓN PICHINCHA POR COVID-19 (CORONAVIRUS)

Inicio 29/02/2020 - Corte 23/07/2020 Hora 08H00




CASOS CONFIRMADOS POR CANTÓN

CASOS CONFIRMADOS



13.159

CASOS DESCARTADOS



13.256

CASOS CON SOSPECHA

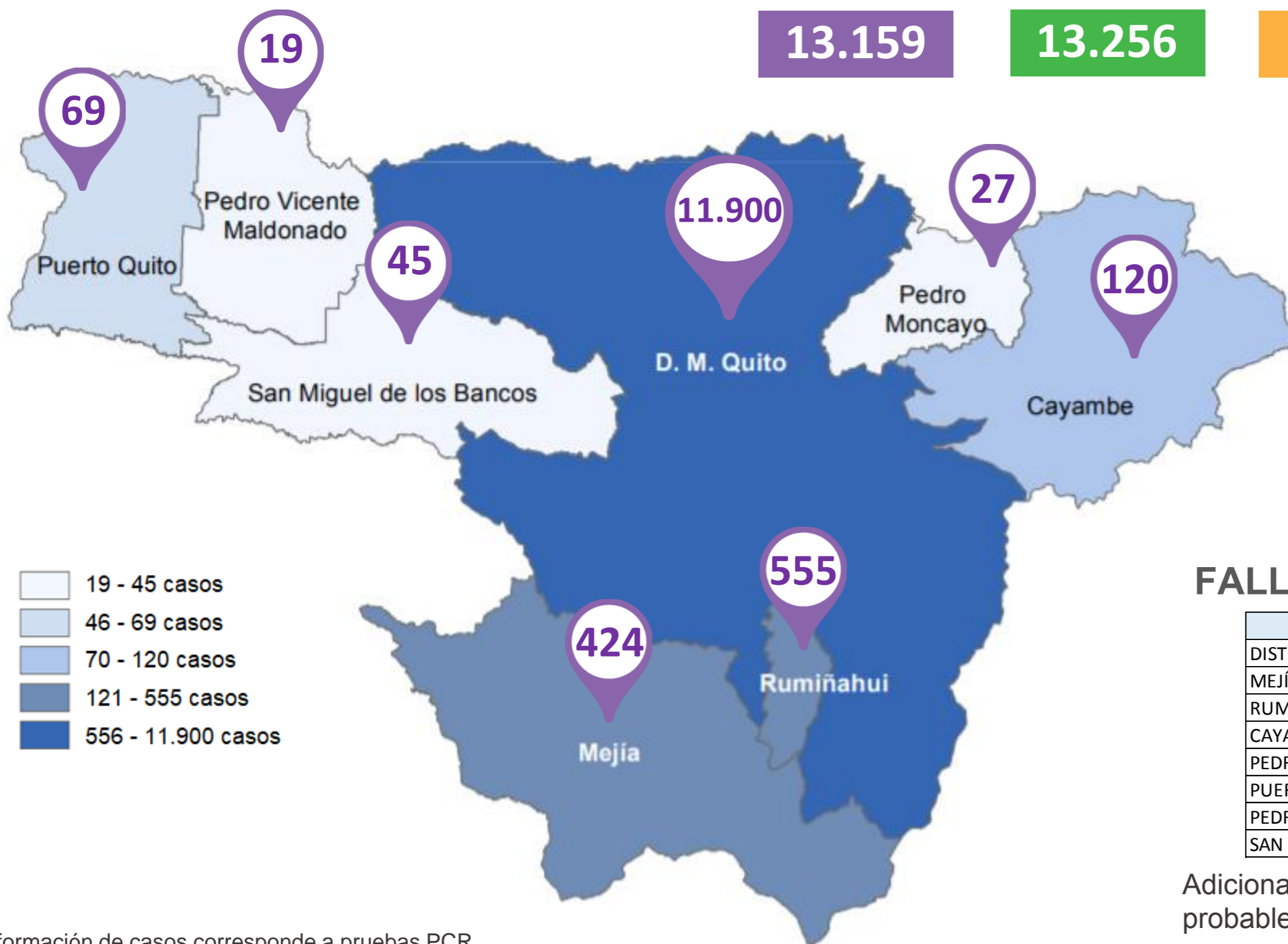


10.142

MUESTRAS TOMADAS



36.557



- 19 - 45 casos
- 46 - 69 casos
- 70 - 120 casos
- 121 - 555 casos
- 556 - 11.900 casos

PERSONAS FALLECIDAS



653

FALLECIDOS POR CANTÓN

Cantón	Fallecidos
DISTRITO METROPOLITANO DE QUITO	582
MEJÍA	29
RUMIÑAHUI	25
CAYAMBE	8
PEDRO MONCAYO	5
PUERTO QUITO	2
PEDRO VICENTE MALDONADO	1
SAN MIGUEL DE LOS BANCOS	1

Adicionalmente, se registran 146 fallecidos probables por COVID-19 y 25 con sospecha.

Información de casos corresponde a pruebas PCR.

COE PROVINCIAL PICHINCHA



PICHINCHA GOBIERNO PROVINCIAL



Fuente: Ministerio de Salud Pública - Información reportada en función del avance de la toma y procesamiento de muestras.

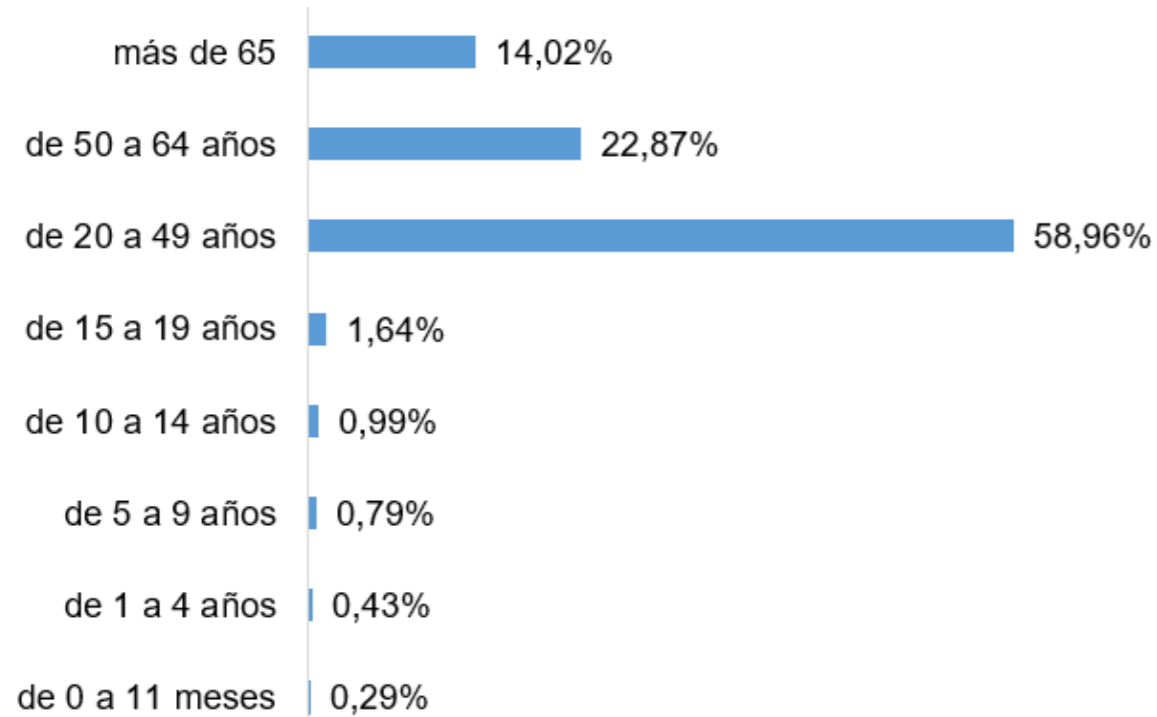


SITUACIÓN PICHINCHA POR COVID-19 (CORONAVIRUS)

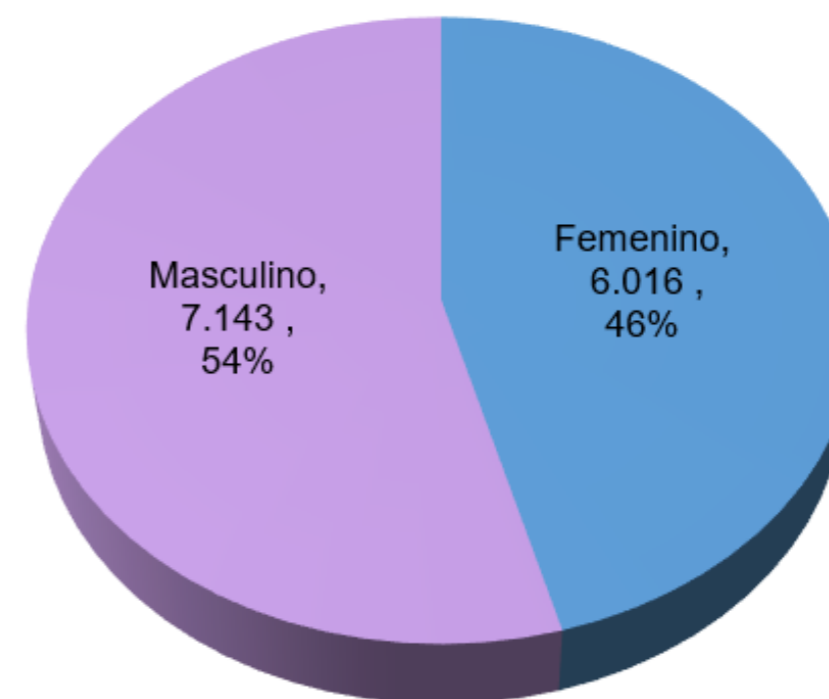
Inicio 29/02/2020 - Corte 23/07/2020 Hora 08H00



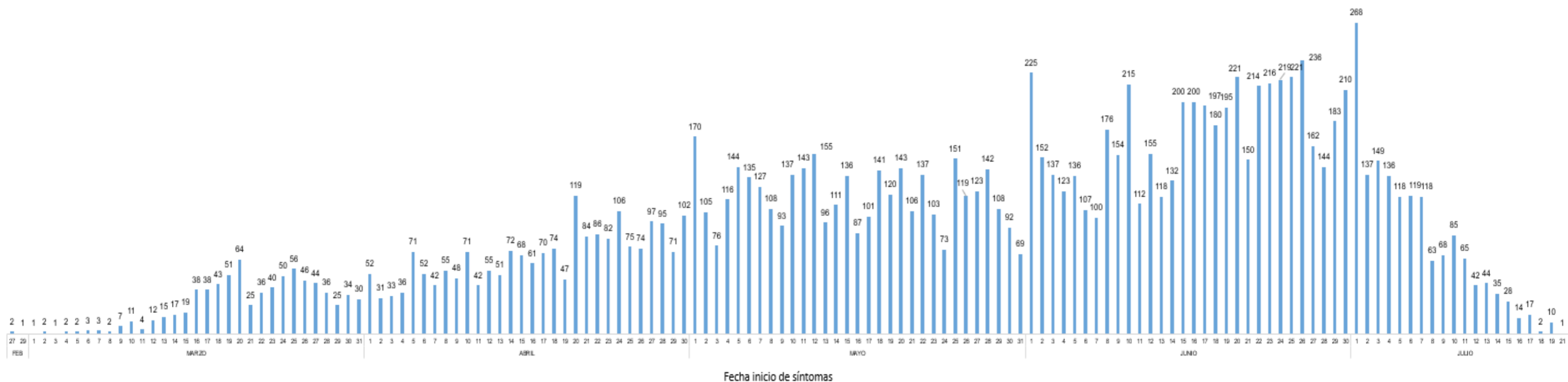
Casos confirmados por grupo etario



Casos confirmados por género



Casos confirmados por día



Fuente: Ministerio de Salud Pública - Información reportada en función del avance de la toma y procesamiento de muestras.

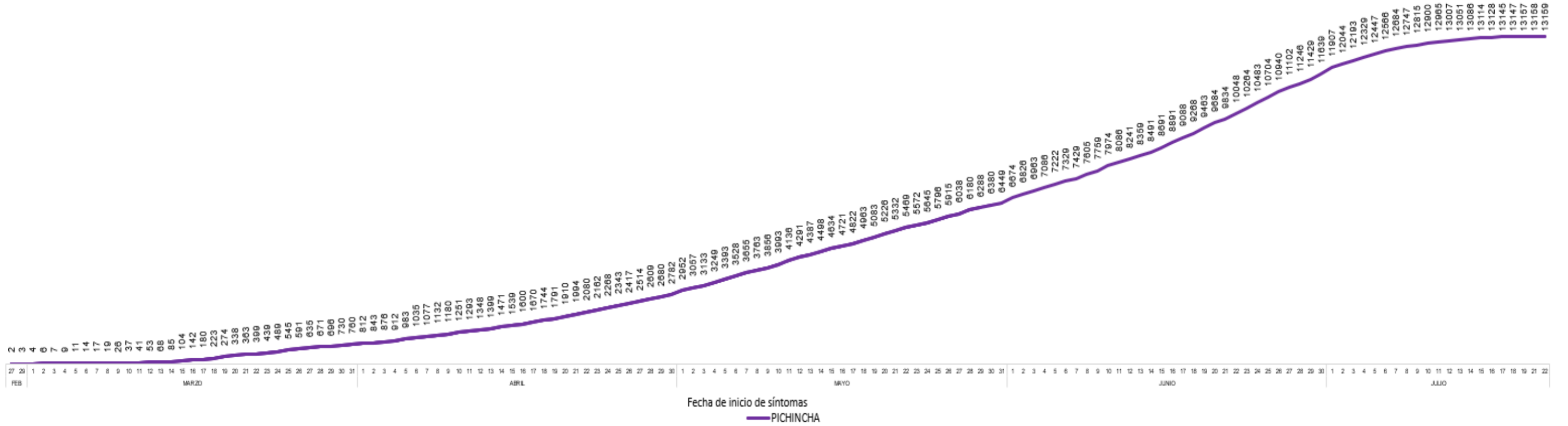


SITUACIÓN PICHINCHA POR COVID-19 (CORONAVIRUS)

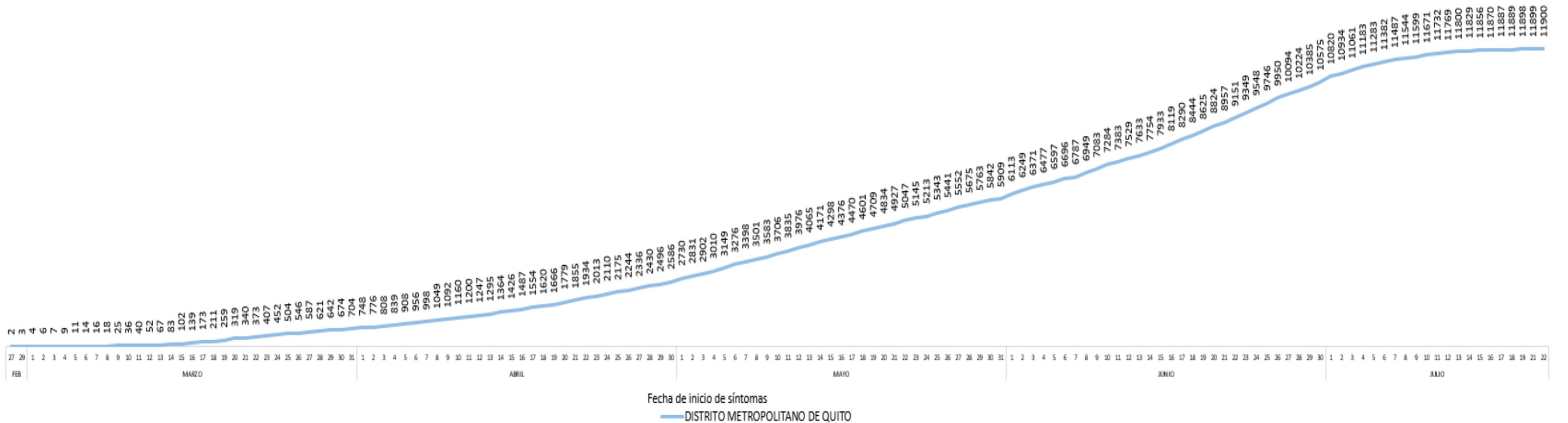
Inicio 29/02/2020 - Corte 23/07/2020 Hora 08H00



Tendencia acumulada de casos confirmados - Provincia



Tendencia acumulada de casos confirmados – Distrito Metropolitano de Quito



COE PROVINCIAL PICHINCHA



Fuente: Ministerio de Salud Pública - Información reportada en función del avance de la toma y procesamiento de muestras.

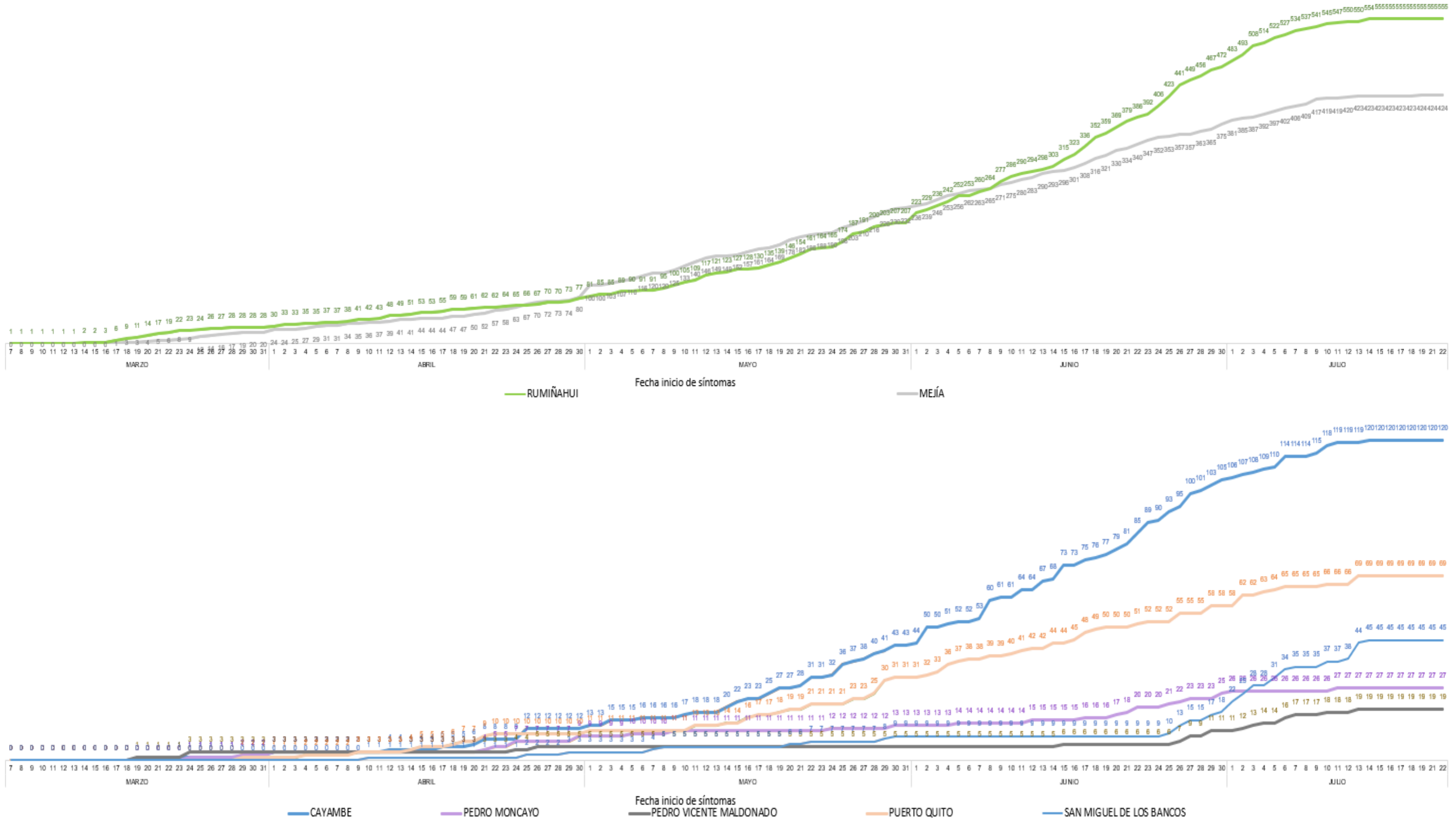


SITUACIÓN PICHINCHA POR COVID-19 (CORONAVIRUS)

Inicio 29/02/2020 - Corte 23/07/2020 Hora 08H00



Tendencia acumulada de casos confirmados por cantón



Fuente: Ministerio de Salud Pública - Información reportada en función del avance de la toma y procesamiento de muestras.



SITUACIÓN PICHINCHA POR COVID-19 (CORONAVIRUS)

Inicio 29/02/2020 - Corte 23/07/2020 Hora 08H00



Casos confirmados por parroquia

Cantón / Parroquia	Número de Casos	%
CAYAMBE	120	0,91%
ASCÁZUBI	11	0,08%
AYORA	4	0,03%
CANGAHUA	8	0,06%
CAYAMBE	82	0,62%
JUAN MONTALVO	9	0,07%
OLMEDO	3	0,02%
SANTA ROSA DE CUZUBAMBA	3	0,02%
D. M. QUITO	11.900	90,43%
ALANGASÍ	111	0,84%
AMAGUAÑA	112	0,85%
ATAHUALPA (HABASPAMBA)	15	0,11%
BELISARIO QUEVEDO	731	5,56%
CALACALÍ	11	0,08%
CALDERÓN (CARAPUNGO)	683	5,19%
CARCELÉN	146	1,11%
CENTRO HISTÓRICO	554	4,21%
CHAVEZPAMBA	10	0,08%
CHECA (CHILPA)	7	0,05%
CHILIBULO	141	1,07%
CHILLOGALLO	1.087	8,26%
CHIMBACALLE	495	3,76%
COCHAPAMBA	159	1,21%
COMITÉ DEL PUEBLO	228	1,73%
CONOCOTO	380	2,89%
COTOCOLLAO	552	4,19%
CUMBAYÁ	114	0,87%
EL CONDADO	196	1,49%
EL QUINCHE	29	0,22%
GALEA	10	0,08%
GUAMANÍ	872	6,63%
GUANGOPOLO	15	0,11%
GUAYLLABAMBA	30	0,23%
IÑAQUITO	172	1,31%
ITCHIMBÍA	201	1,53%
JIPIJAPA	54	0,41%
KENNEDY	190	1,44%
LA ARGELIA	266	2,02%
LA CONCEPCIÓN	79	0,60%
LA ECUATORIANA	423	3,21%
LA FERROVIARIA	236	1,79%
LA LIBERTAD	154	1,17%
LA MAGDALENA	623	4,73%
LA MENA	117	0,89%
LA MERCED	10	0,08%
LLANO CHICO	60	0,46%
LLOA	6	0,05%
MARISCAL SUCRE	68	0,52%
NANEGAL	11	0,08%
NANEGALITO	3	0,02%
NAYÓN	64	0,49%
NONO	8	0,06%

Cantón / Parroquia	Número de Casos	%
PACTO	4	0,03%
PERUCHO	1	0,01%
PIFO	35	0,27%
PÍNTAG	77	0,59%
POMASQUI	129	0,98%
PONCEANO	28	0,21%
PUÉLLARO	3	0,02%
PUEMBO	39	0,30%
PUENGASÍ	233	1,77%
QUITUMBE	402	3,05%
RUMIPAMBA	65	0,49%
SAN ANTONIO	74	0,56%
SAN BARTOLO	286	2,17%
SAN ISIDRO DEL INCA	155	1,18%
SAN JOSÉ DE MINAS	11	0,08%
SAN JUAN	217	1,65%
SOLANDA	336	2,55%
TABABELA	21	0,16%
TUMBACO	143	1,09%
TURUBAMBA	135	1,03%
YARUQUÍ	54	0,41%
ZÁMBIZA	19	0,14%
MEJÍA	424	3,22%
ALÓAG	73	0,55%
ALOASÍ	35	0,27%
CHAUPI	6	0,05%
CUTUGLAHUA	56	0,43%
MACHACHI	189	1,44%
MANUEL CORNEJO ASTORGA	5	0,04%
TAMBILLO	53	0,40%
UYUMBICHO	7	0,05%
PEDRO MONCAYO	27	0,21%
LA ESPERANZA	8	0,06%
MALCHINGUÍ	2	0,02%
TABACUNDO	12	0,09%
TOCACHI	1	0,01%
TUPIGACHI	4	0,03%
PEDRO VICENTE MALDONADO	19	0,14%
PEDRO VICENTE MALDONADO	19	0,14%
PUERTO QUITO	69	0,52%
PUERTO QUITO	69	0,52%
RUMIÑAHUI	555	4,22%
COTOGCHOA	15	0,11%
RUMIPAMBA	3	0,02%
SAN PEDRO DE TABOADA	45	0,34%
SAN RAFAEL	36	0,27%
SANGOLQUÍ	456	3,47%
SAN MIGUEL DE LOS BANCOS	45	0,34%
MINDO	13	0,10%
SAN MIGUEL DE LOS BANCOS	32	0,24%
TOTAL	13.159	100,00%

* Corresponde a Quito Cabecera Cantonal sin parroquia urbana declarada.

Parroquia de domicilio declarada por la persona atendida



Fuente: Ministerio de Salud Pública - Información reportada en función del avance de la toma y procesamiento de muestras.