



SITUACIÓN PICHINCHA POR COVID-19 (CORONAVIRUS)

Inicio 29/02/2020 - Corte 24/07/2020 Hora 08H00



CASOS CONFIRMADOS POR CANTÓN

CASOS CONFIRMADOS



13.449

CASOS DESCARTADOS



13.535

CASOS CON SOSPECHA

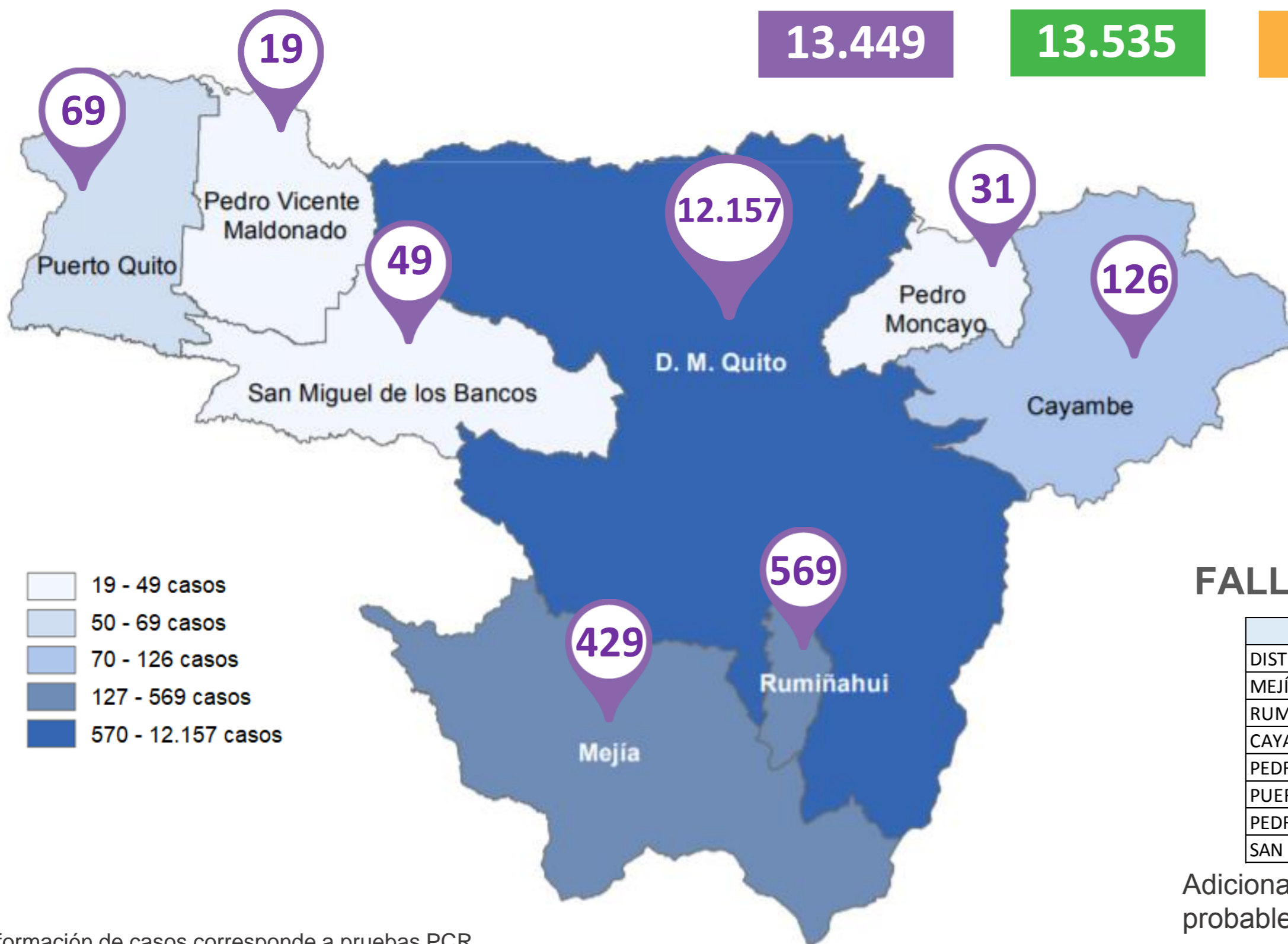


10.464

MUESTRAS TOMADAS



37.448



- 19 - 49 casos
- 50 - 69 casos
- 70 - 126 casos
- 127 - 569 casos
- 570 - 12.157 casos

PERSONAS FALLECIDAS



657

FALLECIDOS POR CANTÓN

Cantón	Fallecidos
DISTRITO METROPOLITANO DE QUITO	586
MEJÍA	29
RUMIÑAHUI	25
CAYAMBE	8
PEDRO MONCAYO	5
PUERTO QUITO	2
PEDRO VICENTE MALDONADO	1
SAN MIGUEL DE LOS BANCOS	1

Adicionalmente, se registran 148 fallecidos probables por COVID-19 y 24 con sospecha.

Información de casos corresponde a pruebas PCR.

COE PROVINCIAL PICHINCHA



PICHINCHA GOBIERNO PROVINCIAL



Fuente: Ministerio de Salud Pública - Información reportada en función del avance de la toma y procesamiento de muestras.

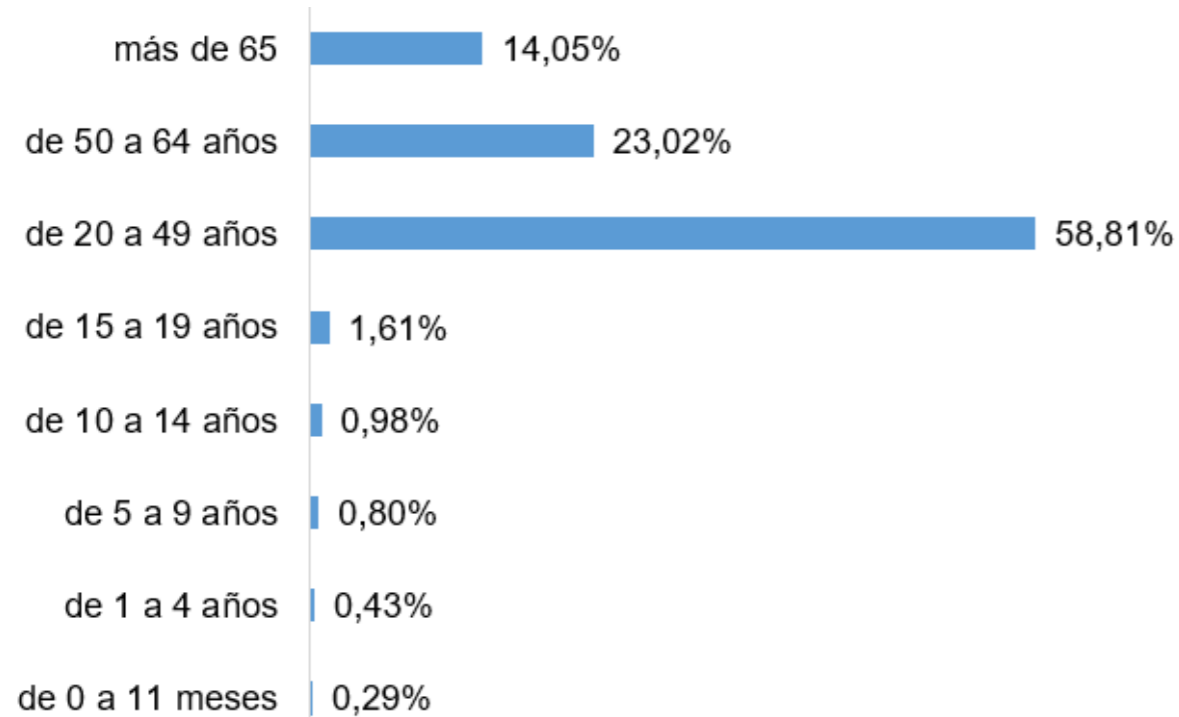


SITUACIÓN PICHINCHA POR COVID-19 (CORONAVIRUS)

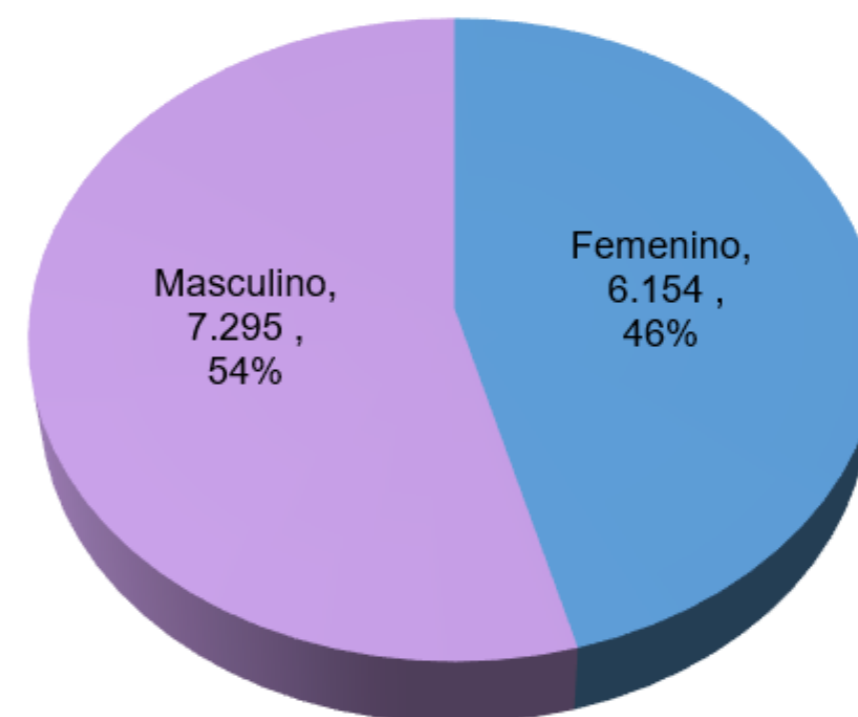
Inicio 29/02/2020 - Corte 24/07/2020 Hora 08H00



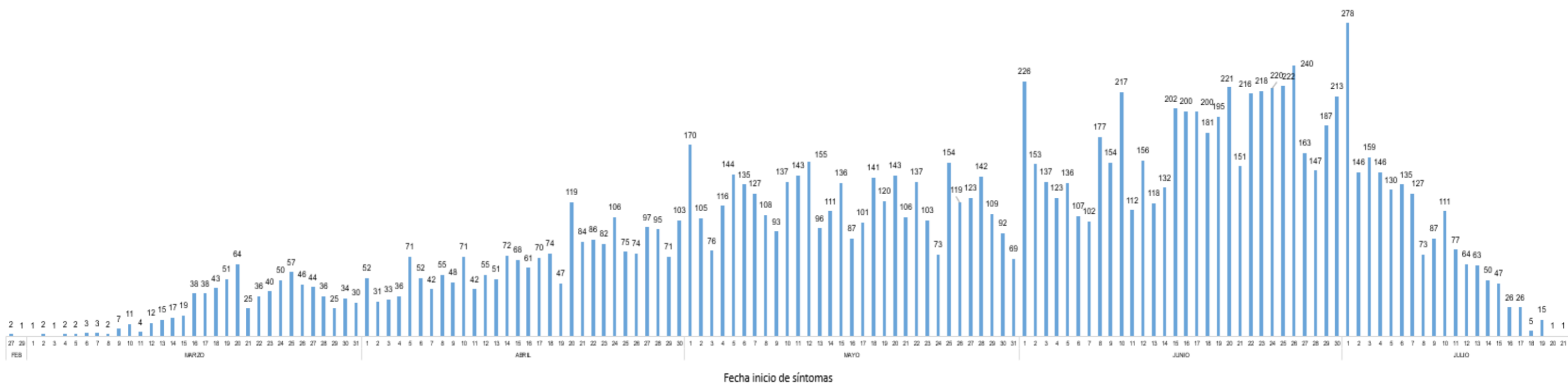
Casos confirmados por grupo etario



Casos confirmados por género



Casos confirmados por día



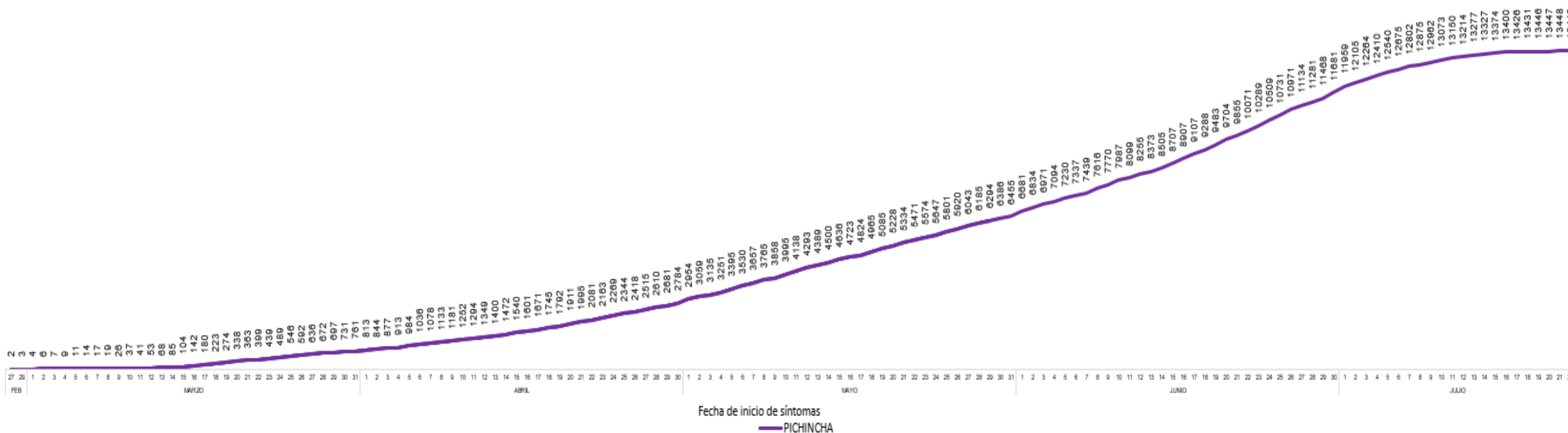


SITUACIÓN PICHINCHA POR COVID-19 (CORONAVIRUS)

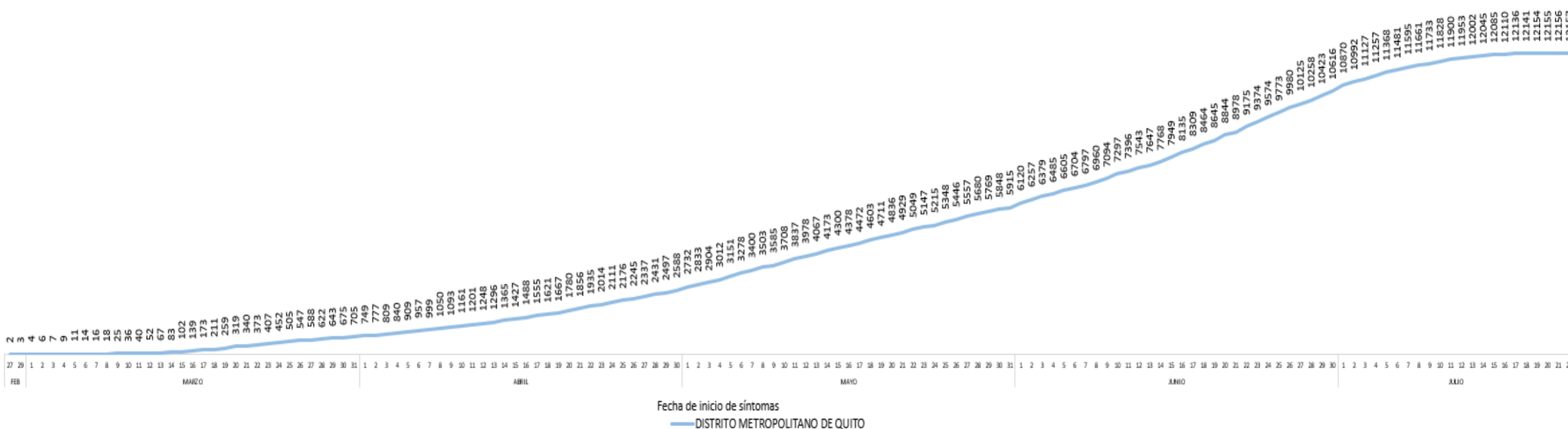
Inicio 29/02/2020 - Corte 24/07/2020 Hora 08H00



Tendencia acumulada de casos confirmados - Provincia



Tendencia acumulada de casos confirmados – Distrito Metropolitano de Quito



Fuente: Ministerio de Salud Pública - Información reportada en función del avance de la toma y procesamiento de muestras.

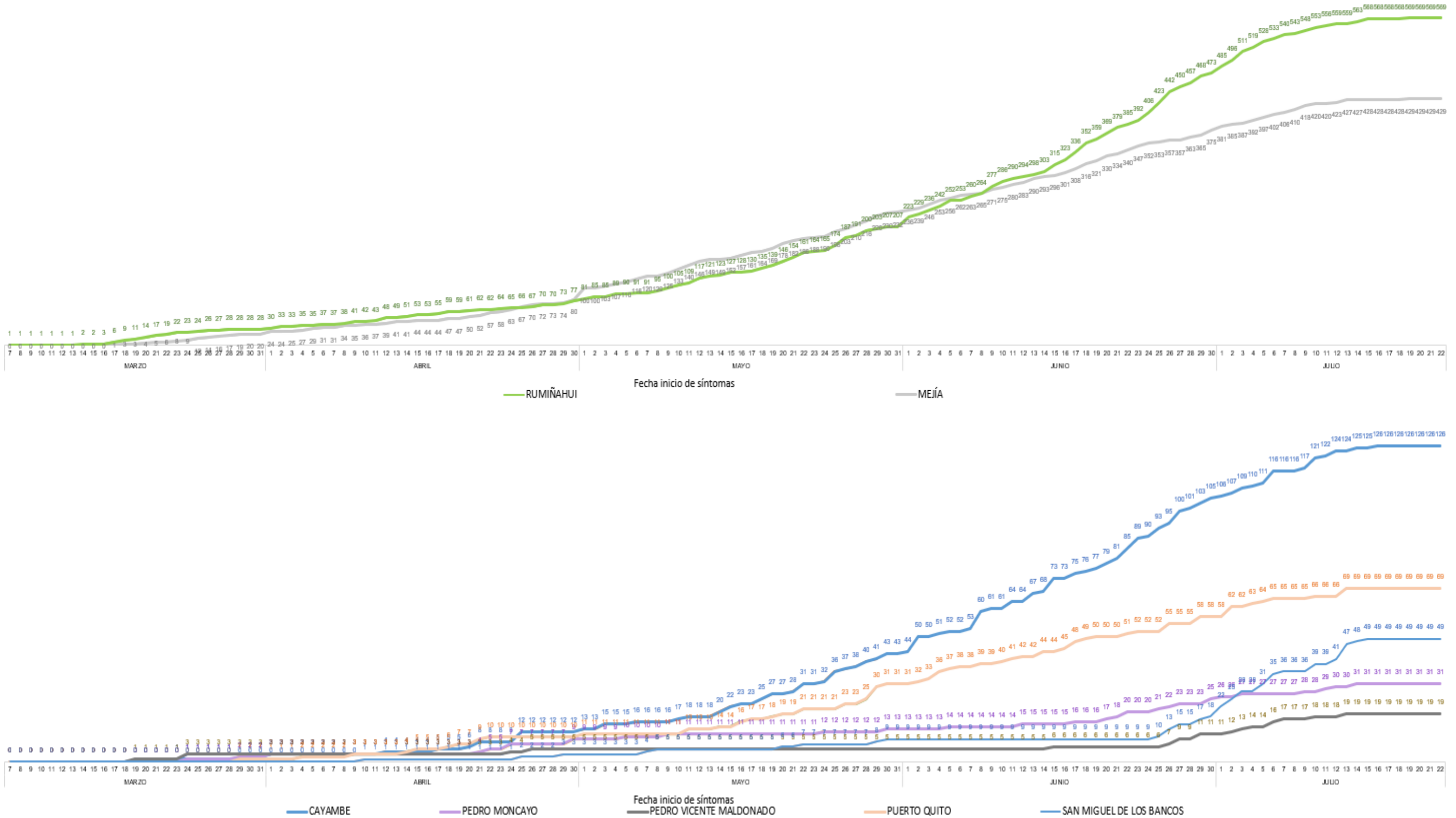


SITUACIÓN PICHINCHA POR COVID-19 (CORONAVIRUS)

Inicio 29/02/2020 - Corte 24/07/2020 Hora 08H00



Tendencia acumulada de casos confirmados por cantón



COE PROVINCIAL PICHINCHA



PICHINCHA GOBIERNO PROVINCIAL



Fuente: Ministerio de Salud Pública - Información reportada en función del avance de la toma y procesamiento de muestras.



SITUACIÓN PICHINCHA POR COVID-19 (CORONAVIRUS)

Inicio 29/02/2020 - Corte 24/07/2020 Hora 08H00



Casos confirmados por parroquia

Cantón / Parroquia	Número de Casos	%
CAYAMBE	126	0,94%
ASCÁZUBI	12	0,09%
AYORA	4	0,03%
CANGAHUA	8	0,06%
CAYAMBE	87	0,65%
JUAN MONTALVO	9	0,07%
OLMEDO	3	0,02%
SANTA ROSA DE CUZUBAMBA	3	0,02%
D. M. QUITO	12.157	90,39%
ALANGASÍ	113	0,84%
AMAGUAÑA	113	0,84%
ATAHUALPA (HABASPAMBA)	15	0,11%
BELISARIO QUEVEDO	748	5,56%
CALACALÍ	11	0,08%
CALDERÓN (CARAPUNGO)	702	5,22%
CARCELÉN	154	1,15%
CENTRO HISTÓRICO	564	4,19%
CHAVEZPAMBA	10	0,07%
CHECA (CHILPA)	7	0,05%
CHILIBULO	143	1,06%
CHILLOGALLO	1.110	8,25%
CHIMBACALLE	500	3,72%
COCHAPAMBA	159	1,18%
COMITÉ DEL PUEBLO	239	1,78%
CONOCOTO	394	2,93%
COTOCOLLAO	568	4,22%
CUMBAYÁ	119	0,88%
EL CONDADO	202	1,50%
EL QUINCHE	29	0,22%
GALEA	10	0,07%
GUAMANÍ	887	6,60%
GUANGOPOLO	16	0,12%
GUAYLLABAMBA	32	0,24%
IÑAQUITO	178	1,32%
ITCHIMBÍA	205	1,52%
JIPIJAPA	56	0,42%
KENNEDY	191	1,42%
LA ARGELIA	269	2,00%
LA CONCEPCIÓN	80	0,59%
LA ECUATORIANA	432	3,21%
LA FERROVIARIA	240	1,78%
LA LIBERTAD	156	1,16%
LA MAGDALENA	630	4,68%
LA MENA	119	0,88%
LA MERCED	10	0,07%
LLANO CHICO	62	0,46%
LLOA	6	0,04%
MARISCAL SUCRE	70	0,52%
NANEGAL	11	0,08%
NANEGALITO	3	0,02%
NAYÓN	65	0,48%
NONO	8	0,06%

Cantón / Parroquia	Número de Casos	%
PACTO	4	0,03%
PERUCHO	1	0,01%
PIFO	36	0,27%
PÍNTAG	78	0,58%
POMASQUI	130	0,97%
PONCEANO	28	0,21%
PUÉLLARO	4	0,03%
PUEMBO	39	0,29%
PUENGASÍ	240	1,78%
QUITUMBE	409	3,04%
RUMIPAMBA	66	0,49%
SAN ANTONIO	80	0,59%
SAN BARTOLO	288	2,14%
SAN ISIDRO DEL INCA	160	1,19%
SAN JOSÉ DE MINAS	11	0,08%
SAN JUAN	228	1,70%
SOLANDA	342	2,54%
TABABELA	21	0,16%
TUMBACO	146	1,09%
TURUBAMBA	137	1,02%
YARUQUÍ	54	0,40%
ZÁMBIZA	19	0,14%
MEJÍA	429	3,19%
ALÓAG	73	0,54%
ALOASÍ	35	0,26%
CHAUPI	6	0,04%
CUTUGLAHUA	58	0,43%
MACHACHI	192	1,43%
MANUEL CORNEJO ASTORGA	5	0,04%
TAMBILLO	53	0,39%
UYUMBICHO	7	0,05%
PEDRO MONCAYO	31	0,23%
LA ESPERANZA	10	0,07%
MALCHINGUÍ	2	0,01%
TABACUNDO	14	0,10%
TOCACHI	1	0,01%
TUPIGACHI	4	0,03%
PEDRO VICENTE MALDONADO	19	0,14%
PEDRO VICENTE MALDONADO	19	0,14%
PUERTO QUITO	69	0,51%
PUERTO QUITO	69	0,51%
RUMIÑAHUI	569	4,23%
COTOGCHOA	15	0,11%
RUMIPAMBA	3	0,02%
SAN PEDRO DE TABOADA	46	0,34%
SAN RAFAEL	38	0,28%
SANGOLQUÍ	467	3,47%
SAN MIGUEL DE LOS BANCOS	49	0,36%
MINDO	13	0,10%
SAN MIGUEL DE LOS BANCOS	36	0,27%
TOTAL	13.449	100,00%

* Corresponde a Quito Cabecera Cantonal sin parroquia urbana declarada.

Parroquia de domicilio declarada por la persona atendida



Fuente: Ministerio de Salud Pública - Información reportada en función del avance de la toma y procesamiento de muestras.