



SITUACIÓN PICHINCHA POR COVID-19 (CORONAVIRUS)

Inicio 29/02/2020 - Corte 25/07/2020 Hora 08H00



CASOS CONFIRMADOS POR CANTÓN

CASOS CONFIRMADOS



13.655

CASOS DESCARTADOS




13.767

CASOS CON SOSPECHA

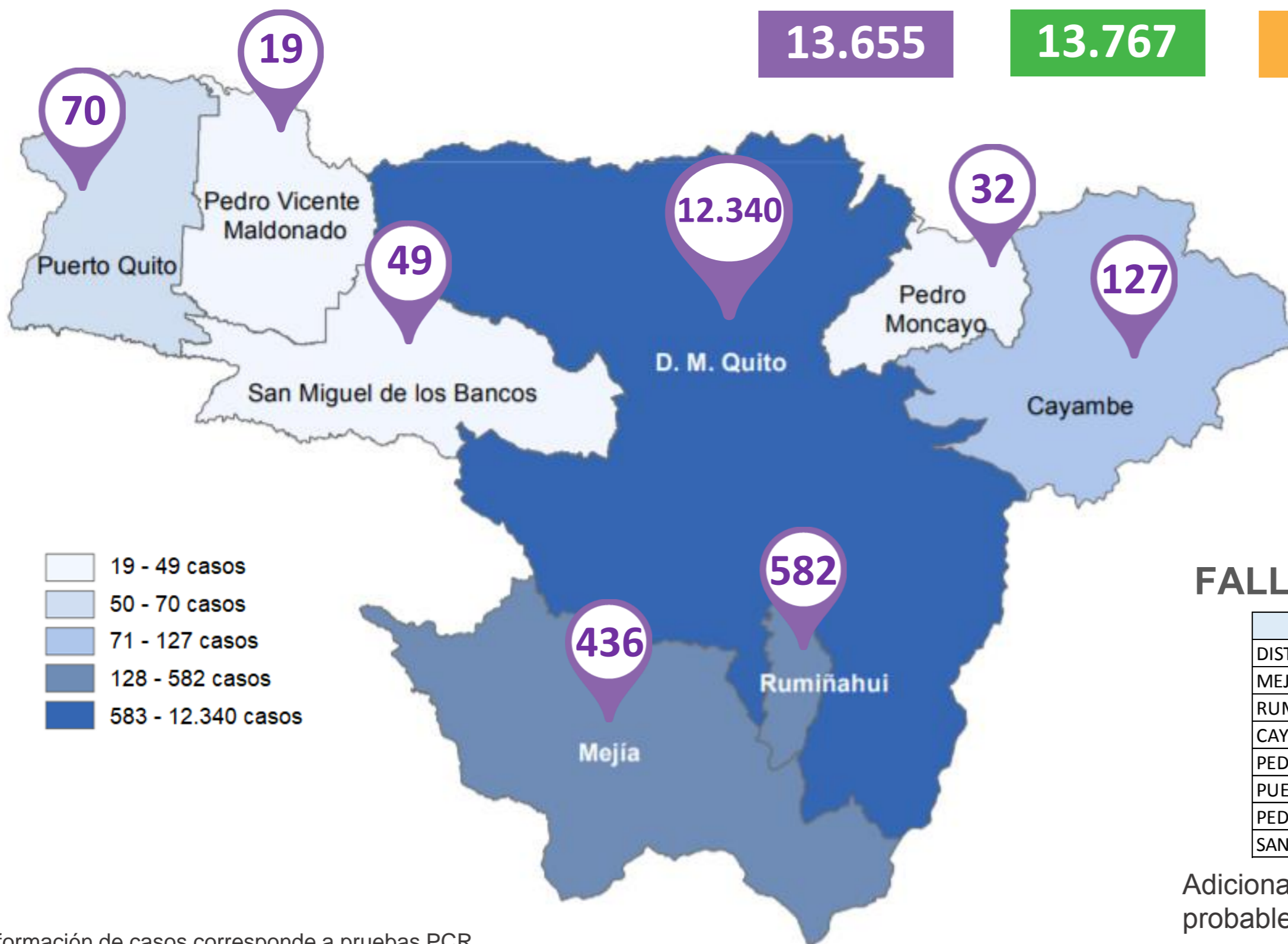


10.710

MUESTRAS TOMADAS



38.132



- 19 - 49 casos
- 50 - 70 casos
- 71 - 127 casos
- 128 - 582 casos
- 583 - 12.340 casos

PERSONAS FALLECIDAS



669

FALLECIDOS POR CANTÓN

Cantón	Fallecidos
DISTRITO METROPOLITANO DE QUITO	595
MEJÍA	31
RUMIÑAHUI	25
CAYAMBE	9
PEDRO MONCAYO	5
PUERTO QUITO	2
PEDRO VICENTE MALDONADO	1
SAN MIGUEL DE LOS BANCOS	1

Adicionalmente, se registran 150 fallecidos probables por COVID –19 y 26 con sospecha.

Información de casos corresponde a pruebas PCR.

COE PROVINCIAL PICHINCHA



Fuente: Ministerio de Salud Pública - Información reportada en función del avance de la toma y procesamiento de muestras.

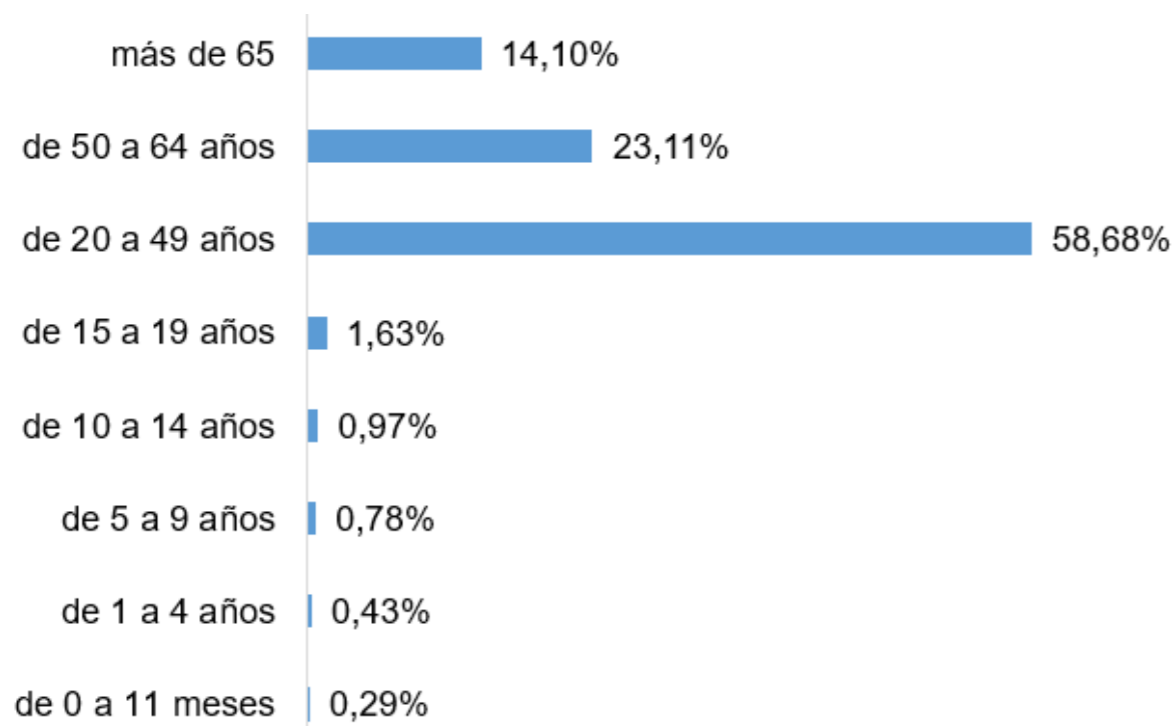


SITUACIÓN PICHINCHA POR COVID-19 (CORONAVIRUS)

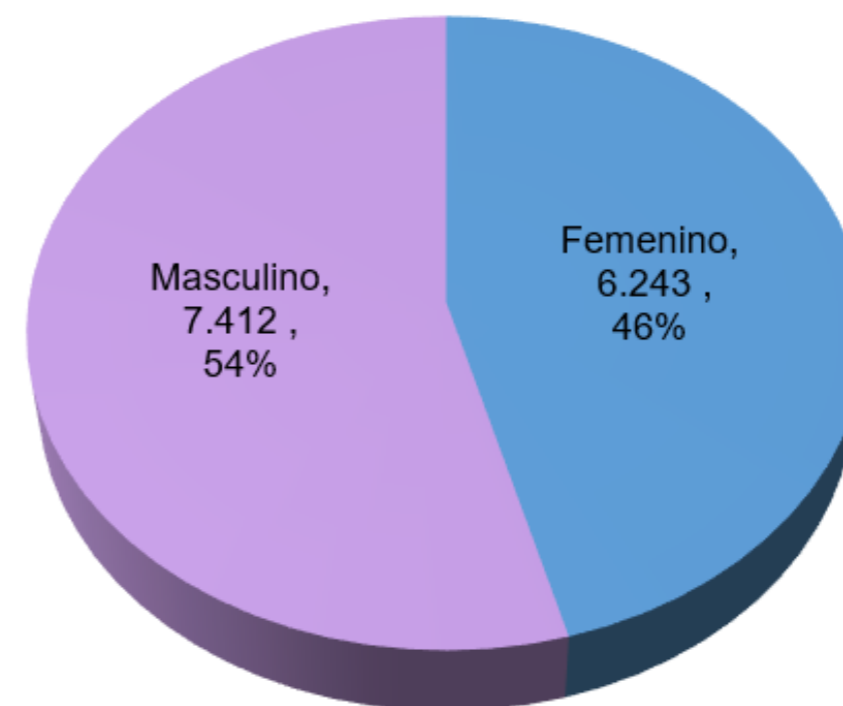
Inicio 29/02/2020 - Corte 25/07/2020 Hora 08H00



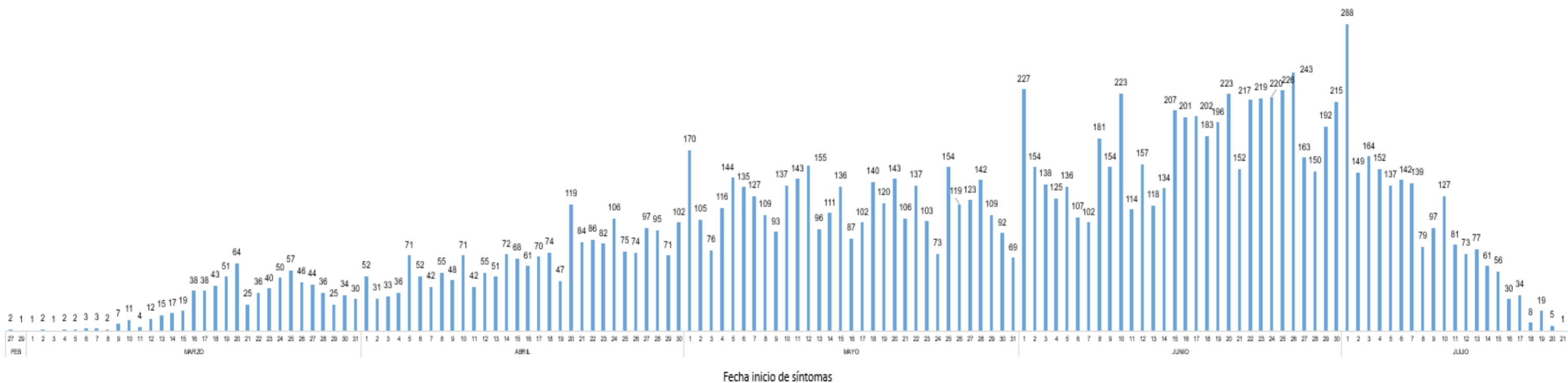
Casos confirmados por grupo etario



Casos confirmados por género



Casos confirmados por día



Fuente: Ministerio de Salud Pública - Información reportada en función del avance de la toma y procesamiento de muestras.

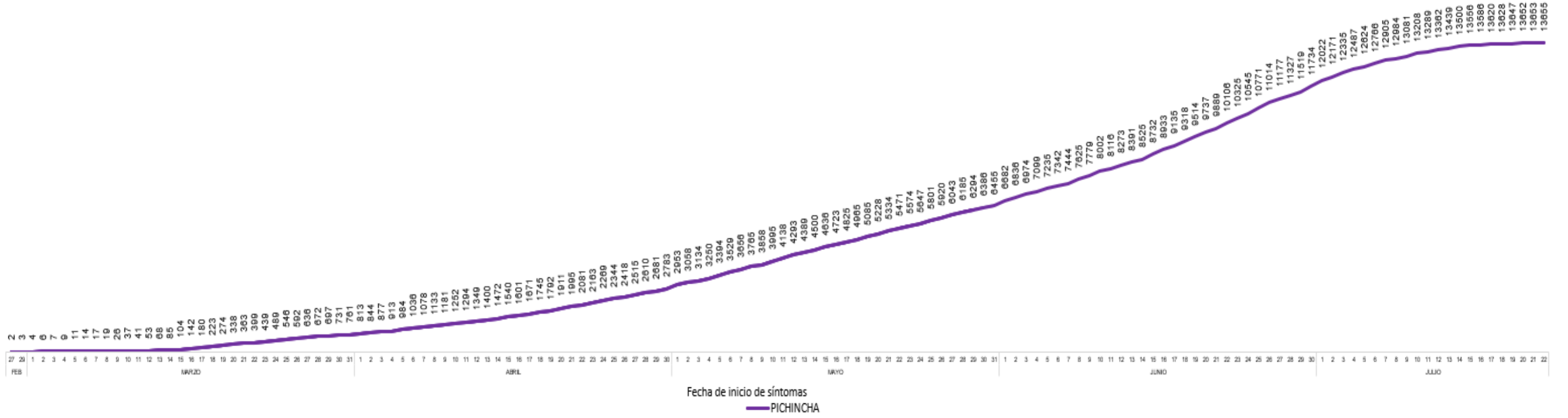


SITUACIÓN PICHINCHA POR COVID-19 (CORONAVIRUS)

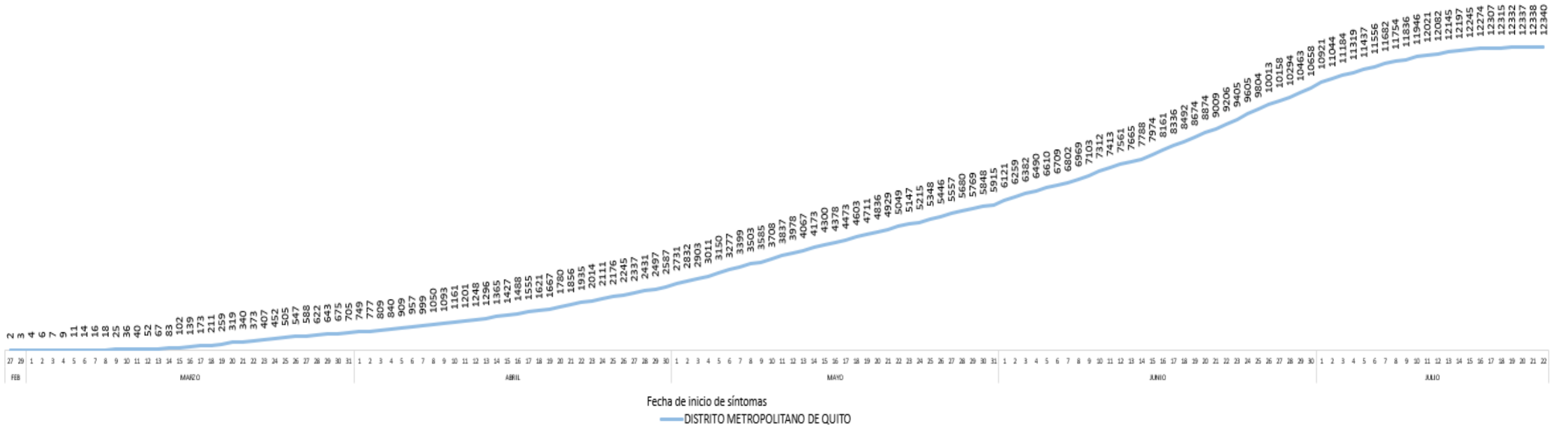
Inicio 29/02/2020 - Corte 25/07/2020 Hora 08H00



Tendencia acumulada de casos confirmados - Provincia



Tendencia acumulada de casos confirmados – Distrito Metropolitano de Quito



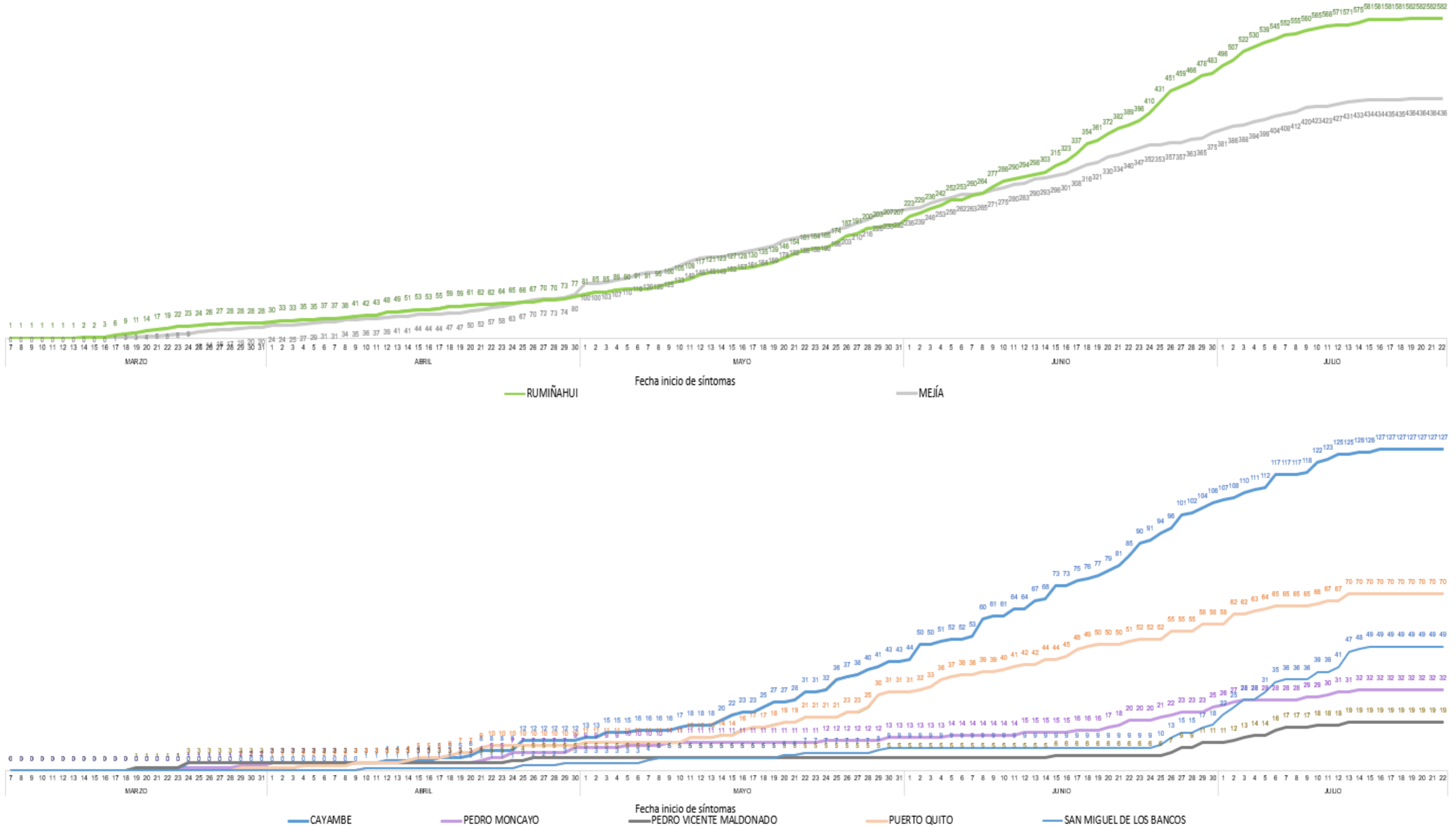


SITUACIÓN PICHINCHA POR COVID-19 (CORONAVIRUS)

Inicio 29/02/2020 - Corte 25/07/2020 Hora 08H00



Tendencia acumulada de casos confirmados por cantón



COE PROVINCIAL PICHINCHA



PICHINCHA GOBIERNO PROVINCIAL



Fuente: Ministerio de Salud Pública - Información reportada en función del avance de la toma y procesamiento de muestras.



SITUACIÓN PICHINCHA POR COVID-19 (CORONAVIRUS)

Inicio 29/02/2020 - Corte 25/07/2020 Hora 08H00



Casos confirmados por parroquia

Cantón / Parroquia	Número de Casos	%
CAYAMBE	127	0,93%
ASCÁZUBI	12	0,09%
AYORA	4	0,03%
CANGAHUA	8	0,06%
CAYAMBE	88	0,64%
JUAN MONTALVO	9	0,07%
OLMEDO	3	0,02%
SANTA ROSA DE CUZUBAMBA	3	0,02%
D. M. QUITO	12.340	90,37%
ALANGASÍ	113	0,83%
AMAGUAÑA	113	0,83%
ATAHUALPA (HABASPAMBA)	16	0,12%
BELISARIO QUEVEDO	753	5,51%
CALACALÍ	11	0,08%
CALDERÓN (CARAPUNGO)	714	5,23%
CARCELÉN	155	1,14%
CENTRO HISTÓRICO	570	4,17%
CHAVEZPAMBA	10	0,07%
CHECA (CHILPA)	7	0,05%
CHILIBULO	144	1,05%
CHILLOGALLO	1.134	8,30%
CHIMBACALLE	504	3,69%
COCHAPAMBA	166	1,22%
COMITÉ DEL PUEBLO	248	1,82%
CONOCOTO	399	2,92%
COTOCOLLAO	584	4,28%
CUMBAYÁ	121	0,89%
EL CONDADO	206	1,51%
EL QUINCHE	29	0,21%
GALEA	10	0,07%
GUAMANÍ	897	6,57%
GUANGOPOLO	16	0,12%
GUAYLLABAMBA	32	0,23%
IÑAQUITO	184	1,35%
ITCHIMBÍA	206	1,51%
JIPIJAPA	58	0,42%
KENNEDY	192	1,41%
LA ARGELIA	269	1,97%
LA CONCEPCIÓN	81	0,59%
LA ECUATORIANA	454	3,32%
LA FERROVIARIA	241	1,76%
LA LIBERTAD	157	1,15%
LA MAGDALENA	636	4,66%
LA MENA	122	0,89%
LA MERCED	10	0,07%
LLANO CHICO	64	0,47%
LLOA	6	0,04%
MARISCAL SUCRE	70	0,51%
NANEGAL	11	0,08%
NANEGALITO	3	0,02%
NAYÓN	65	0,48%
NONO	8	0,06%

Cantón / Parroquia	Número de Casos	%
PACTO	4	0,03%
PERUCHO	1	0,01%
PIFO	39	0,29%
PÍNTAG	78	0,57%
POMASQUI	130	0,95%
PONCEANO	28	0,21%
PUÉLLARO	4	0,03%
PUEMBO	40	0,29%
PUENGASÍ	244	1,79%
QUITUMBE	411	3,01%
RUMIPAMBA	71	0,52%
SAN ANTONIO	83	0,61%
SAN BARTOLO	291	2,13%
SAN ISIDRO DEL INCA	162	1,19%
SAN JOSÉ DE MINAS	11	0,08%
SAN JUAN	232	1,70%
SOLANDA	343	2,51%
TABABELA	21	0,15%
TUMBACO	146	1,07%
TURUBAMBA	138	1,01%
YARUQUÍ	54	0,40%
ZÁMBIZA	20	0,15%
MEJÍA	436	3,19%
ALÓAG	73	0,53%
ALOASÍ	35	0,26%
CHAUPI	6	0,04%
CUTUGLAHUA	61	0,45%
MACHACHI	194	1,42%
MANUEL CORNEJO ASTORGA	7	0,05%
TAMBILLO	53	0,39%
UYUMBICO	7	0,05%
PEDRO MONCAYO	32	0,23%
LA ESPERANZA	11	0,08%
MALCHINGUÍ	2	0,01%
TABACUNDO	14	0,10%
TOCACHI	1	0,01%
TUPIGACHI	4	0,03%
PEDRO VICENTE MALDONADO	19	0,14%
PEDRO VICENTE MALDONADO	19	0,14%
PUERTO QUITO	70	0,51%
PUERTO QUITO	70	0,51%
RUMIÑAHUI	582	4,26%
COTOGCHOA	15	0,11%
RUMIPAMBA	3	0,02%
SAN PEDRO DE TABOADA	46	0,34%
SAN RAFAEL	39	0,29%
SANGOLQUÍ	479	3,51%
SAN MIGUEL DE LOS BANCOS	49	0,36%
MINDO	13	0,10%
SAN MIGUEL DE LOS BANCOS	36	0,26%
TOTAL	13.655	100,00%

* Corresponde a Quito Cabecera Cantonal sin parroquia urbana declarada.

Parroquia de domicilio declarada por la persona atendida



Fuente: Ministerio de Salud Pública - Información reportada en función del avance de la toma y procesamiento de muestras.