



SITUACIÓN PICHINCHA POR COVID-19 (CORONAVIRUS)

Inicio 29/02/2020 - Corte 27/07/2020 Hora 08H00



CASOS CONFIRMADOS POR CANTÓN

CASOS CONFIRMADOS



13.925

CASOS DESCARTADOS



13.979

CASOS CON SOSPECHA

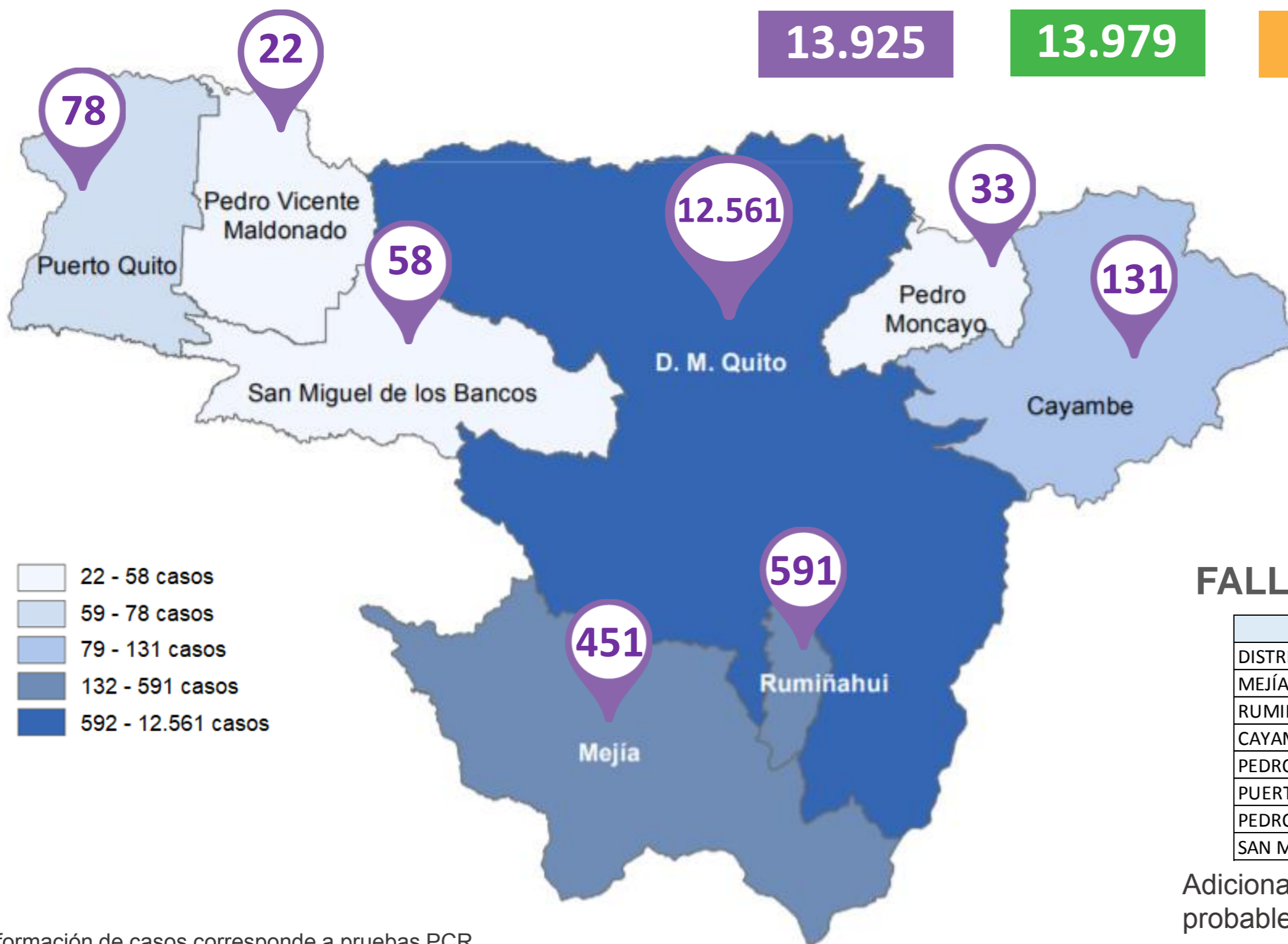


10.909

MUESTRAS TOMADAS



38.813



- 22 - 58 casos
- 59 - 78 casos
- 79 - 131 casos
- 132 - 591 casos
- 592 - 12.561 casos

PERSONAS FALLECIDAS



676

FALLECIDOS POR CANTÓN

Cantón	Fallecidos
DISTRITO METROPOLITANO DE QUITO	601
MEJÍA	31
RUMIÑAHUI	26
CAYAMBE	9
PEDRO MONCAYO	5
PUERTO QUITO	2
PEDRO VICENTE MALDONADO	1
SAN MIGUEL DE LOS BANCOS	1

Adicionalmente, se registran 151 fallecidos probables por COVID-19 y 27 con sospecha.

Información de casos corresponde a pruebas PCR.

COE PROVINCIAL PICHINCHA



PICHINCHA GOBIERNO PROVINCIAL



Fuente: Ministerio de Salud Pública - Información reportada en función del avance de la toma y procesamiento de muestras.

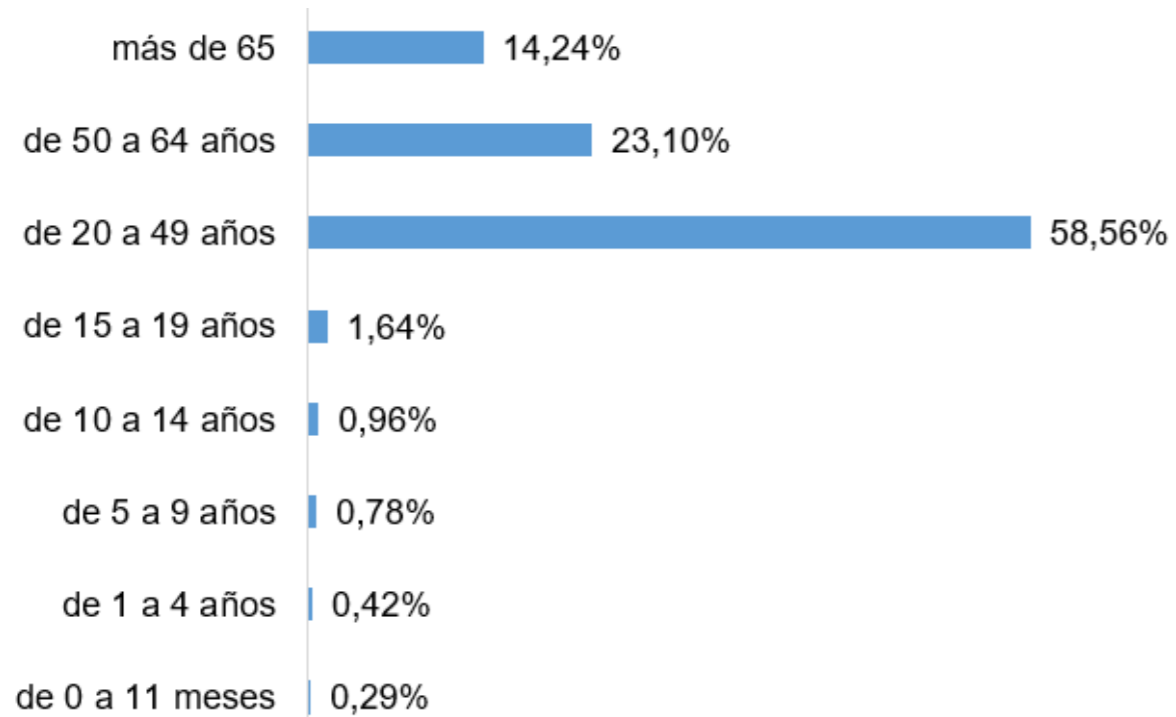


SITUACIÓN PICHINCHA POR COVID-19 (CORONAVIRUS)

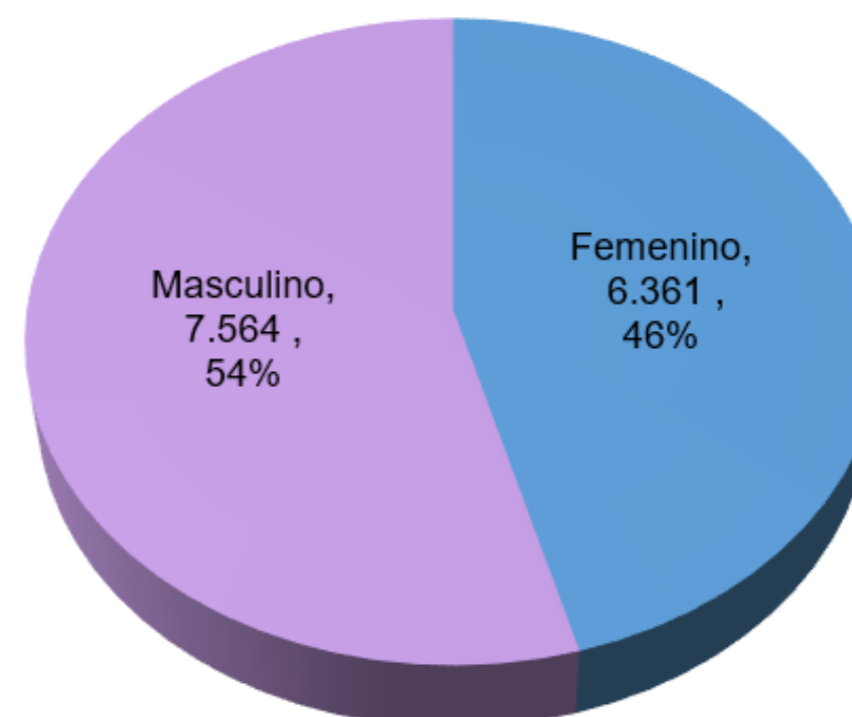
Inicio 29/02/2020 - Corte 27/07/2020 Hora 08H00



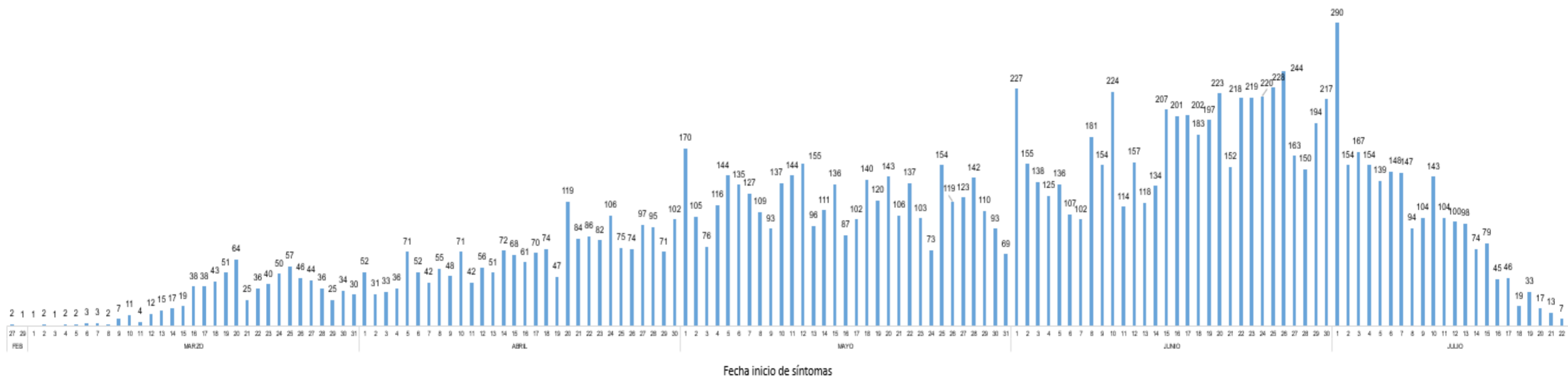
Casos confirmados por grupo etario



Casos confirmados por género



Casos confirmados por día



Fuente: Ministerio de Salud Pública - Información reportada en función del avance de la toma y procesamiento de muestras.

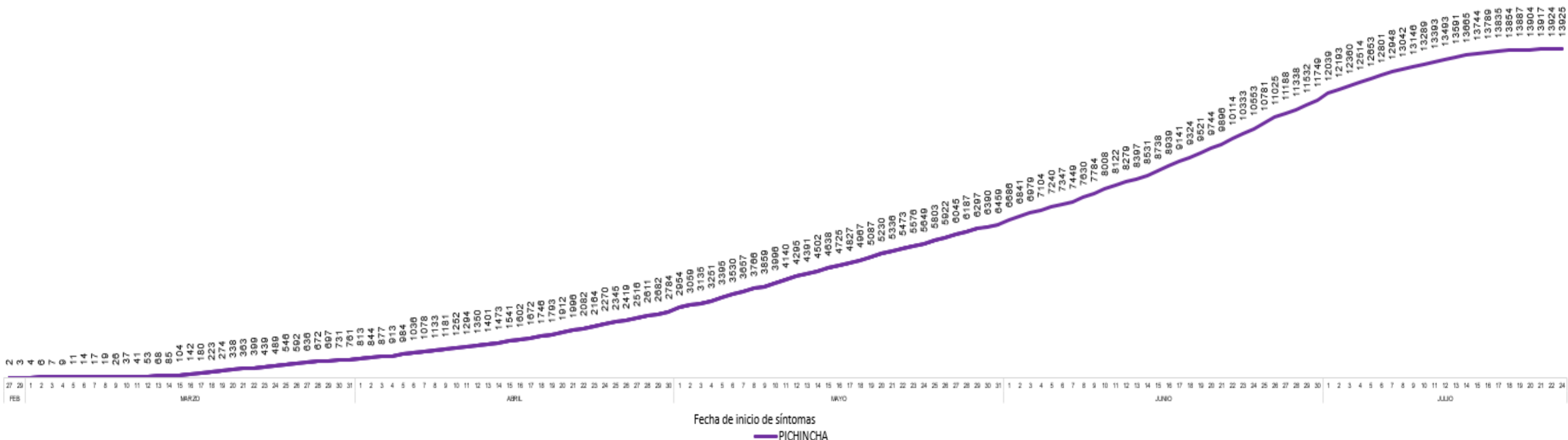


SITUACIÓN PICHINCHA POR COVID-19 (CORONAVIRUS)

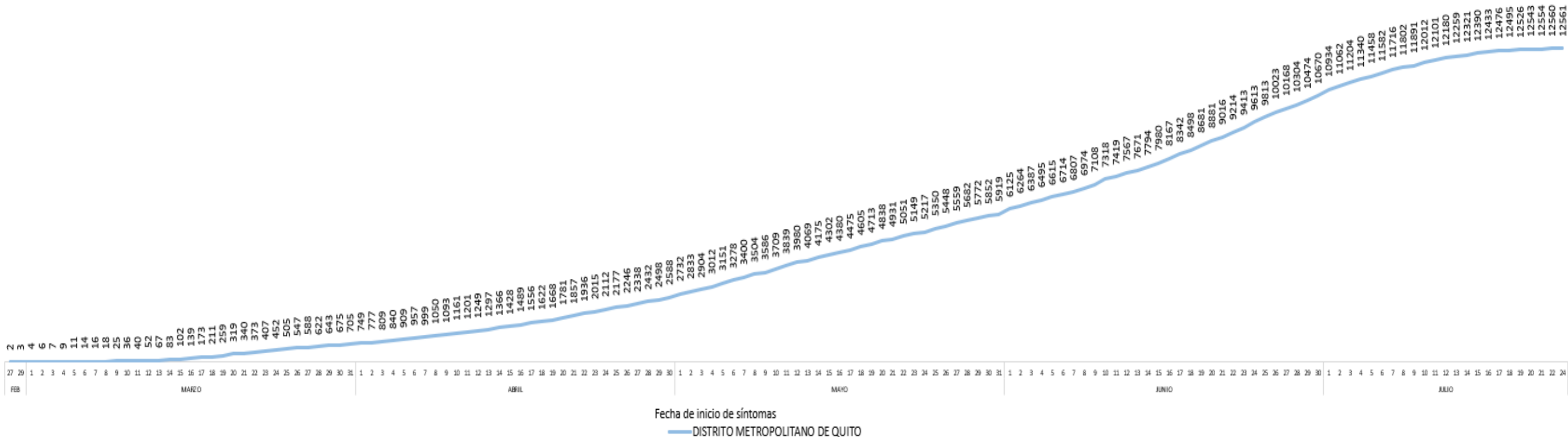
Inicio 29/02/2020 - Corte 27/07/2020 Hora 08H00



Tendencia acumulada de casos confirmados - Provincia



Tendencia acumulada de casos confirmados – Distrito Metropolitano de Quito



Fuente: Ministerio de Salud Pública - Información reportada en función del avance de la toma y procesamiento de muestras.

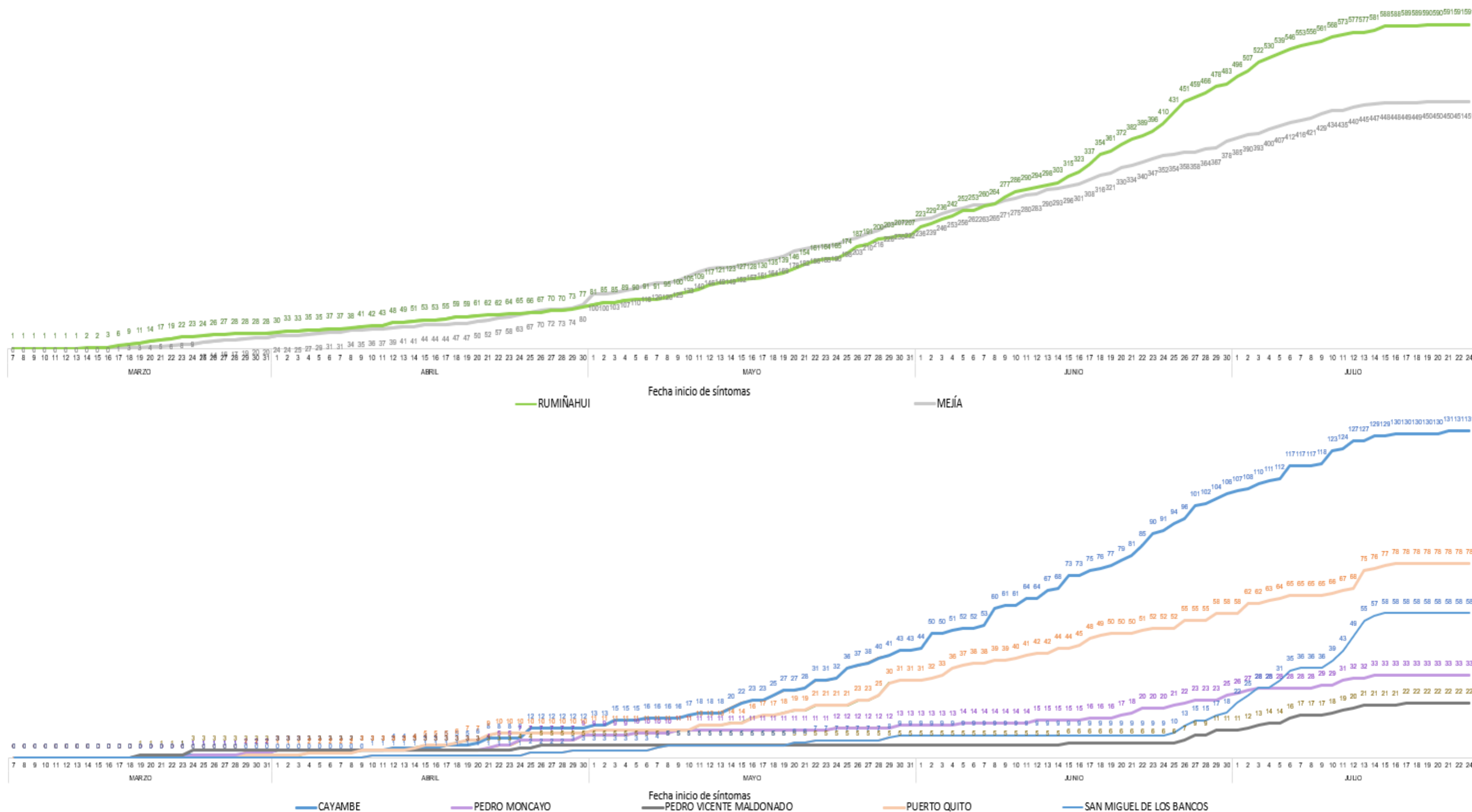


SITUACIÓN PICHINCHA POR COVID-19 (CORONAVIRUS)

Inicio 29/02/2020 - Corte 27/07/2020 Hora 08H00



Tendencia acumulada de casos confirmados por cantón



Fuente: Ministerio de Salud Pública - Información reportada en función del avance de la toma y procesamiento de muestras.



SITUACIÓN PICHINCHA POR COVID-19 (CORONAVIRUS)

Inicio 29/02/2020 - Corte 27/07/2020 Hora 08H00



Casos confirmados por parroquia

Cantón / Parroquia	Número de Casos	%
CAYAMBE	131	0,94%
ASCÁZUBI	13	0,09%
AYORA	4	0,03%
CANGAHUA	8	0,06%
CAYAMBE	91	0,65%
JUAN MONTALVO	9	0,06%
OLMEDO	3	0,02%
SANTA ROSA DE CUZUBAMBA	3	0,02%
D. M. QUITO	12.561	90,20%
ALANGASÍ	113	0,81%
AMAGUAÑA	115	0,83%
ATAHUALPA (HABASPAMBA)	16	0,11%
BELISARIO QUEVEDO	769	5,52%
CALACALÍ	11	0,08%
CALDERÓN (CARAPUNGO)	735	5,28%
CARCELÉN	158	1,13%
CENTRO HISTÓRICO	578	4,15%
CHAVEZPAMBA	10	0,07%
CHECA (CHILPA)	7	0,05%
CHILIBULO	144	1,03%
CHILLOGALLO	1.146	8,23%
CHIMBACALLE	509	3,66%
COCHAPAMBA	170	1,22%
COMITÉ DEL PUEBLO	252	1,81%
CONOCOTO	403	2,89%
COTOCOLLAO	604	4,34%
CUMBAYÁ	125	0,90%
EL CONDADO	214	1,54%
EL QUINCHE	29	0,21%
GALEA	10	0,07%
GUAMANÍ	899	6,46%
GUANGOPOLO	16	0,11%
GUAYLLABAMBA	32	0,23%
IÑAQUITO	189	1,36%
ITCHIMBÍA	210	1,51%
JIPIJAPA	58	0,42%
KENNEDY	200	1,44%
LA ARGELIA	272	1,95%
LA CONCEPCIÓN	83	0,60%
LA ECUATORIANA	457	3,28%
LA FERROVIARIA	244	1,75%
LA LIBERTAD	159	1,14%
LA MAGDALENA	642	4,61%
LA MENA	124	0,89%
LA MERCED	10	0,07%
LLANO CHICO	64	0,46%
LLOA	6	0,04%
MARISCAL SUCRE	72	0,52%
NANEGAL	11	0,08%
NANEGALITO	3	0,02%
NAYÓN	68	0,49%
NONO	8	0,06%

Cantón / Parroquia	Número de Casos	%
PACTO	6	0,04%
PERUCHO	1	0,01%
PIFO	40	0,29%
PÍNTAG	79	0,57%
POMASQUI	136	0,98%
PONCEANO	29	0,21%
PUÉLLARO	4	0,03%
PUEMBO	41	0,29%
PUENGASÍ	252	1,81%
QUITUMBE	419	3,01%
RUMIPAMBA	76	0,55%
SAN ANTONIO	86	0,62%
SAN BARTOLO	294	2,11%
SAN ISIDRO DEL INCA	170	1,22%
SAN JOSÉ DE MINAS	11	0,08%
SAN JUAN	244	1,75%
SOLANDA	344	2,47%
TABABELA	21	0,15%
TUMBACO	148	1,06%
TURUBAMBA	140	1,01%
YARUQUÍ	54	0,39%
ZÁMBIZA	21	0,15%
MEJÍA	451	3,24%
ALÓAG	79	0,57%
ALOASÍ	38	0,27%
CHAUPI	6	0,04%
CUTUGLAHUA	65	0,47%
MACHACHI	196	1,41%
MANUEL CORNEJO ASTORGA	7	0,05%
TAMBILLO	53	0,38%
UYUMBICHO	7	0,05%
PEDRO MONCAYO	33	0,24%
LA ESPERANZA	12	0,09%
MALCHINGUÍ	2	0,01%
TABACUNDO	14	0,10%
TOCACHI	1	0,01%
TUPIGACHI	4	0,03%
PEDRO VICENTE MALDONADO	22	0,16%
PEDRO VICENTE MALDONADO	22	0,16%
PUERTO QUITO	78	0,56%
PUERTO QUITO	78	0,56%
RUMIÑAHUI	591	4,24%
COTOGCHOA	15	0,11%
RUMIPAMBA	3	0,02%
SAN PEDRO DE TABOADA	46	0,33%
SAN RAFAEL	40	0,29%
SANGOLQUÍ	487	3,50%
SAN MIGUEL DE LOS BANCOS	58	0,42%
MINDO	13	0,09%
SAN MIGUEL DE LOS BANCOS	45	0,32%
TOTAL	13.925	100,00%

* Corresponde a Quito Cabecera Cantonal sin parroquia urbana declarada.

Parroquia de domicilio declarada por la persona atendida



Fuente: Ministerio de Salud Pública - Información reportada en función del avance de la toma y procesamiento de muestras.