



SITUACIÓN PICHINCHA POR COVID-19 (CORONAVIRUS)

Inicio 29/02/2020 - Corte 28/07/2020 Hora 08H00



CASOS CONFIRMADOS POR CANTÓN

CASOS CONFIRMADOS



14.139

CASOS DESCARTADOS



14.287

CASOS CON SOSPECHA

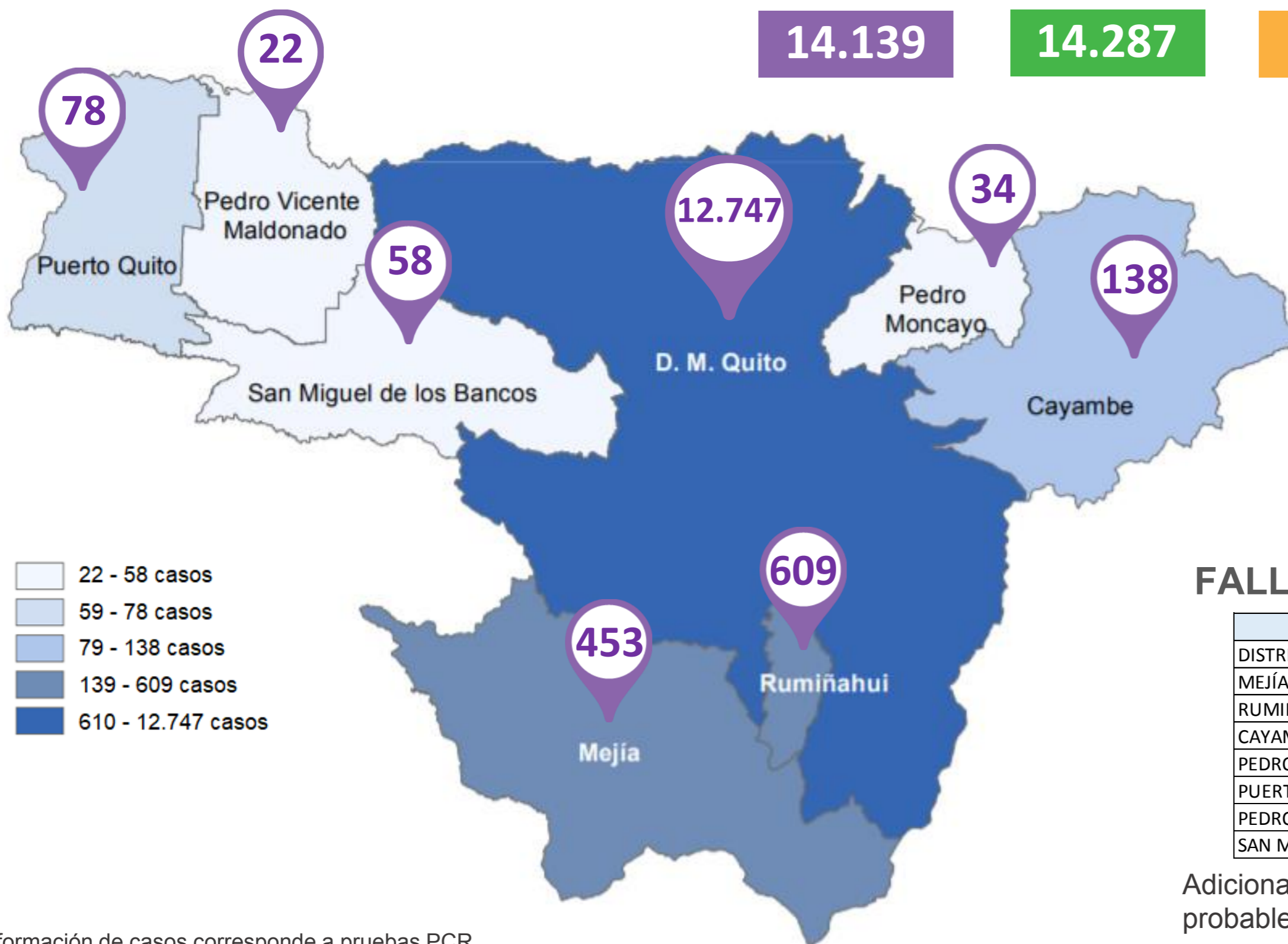


11.480

MUESTRAS TOMADAS



39.906



- 22 - 58 casos
- 59 - 78 casos
- 79 - 138 casos
- 139 - 609 casos
- 610 - 12.747 casos

PERSONAS FALLECIDAS



683

FALLECIDOS POR CANTÓN

Cantón	Fallecidos
DISTRITO METROPOLITANO DE QUITO	605
MEJÍA	32
RUMIÑAHUI	26
CAYAMBE	10
PEDRO MONCAYO	6
PUERTO QUITO	2
PEDRO VICENTE MALDONADO	1
SAN MIGUEL DE LOS BANCOS	1

Adicionalmente, se registran 152 fallecidos probables por COVID-19 y 31 con sospecha.

Información de casos corresponde a pruebas PCR.

COE PROVINCIAL PICHINCHA



PICHINCHA GOBIERNO PROVINCIAL



Fuente: Ministerio de Salud Pública - Información reportada en función del avance de la toma y procesamiento de muestras.

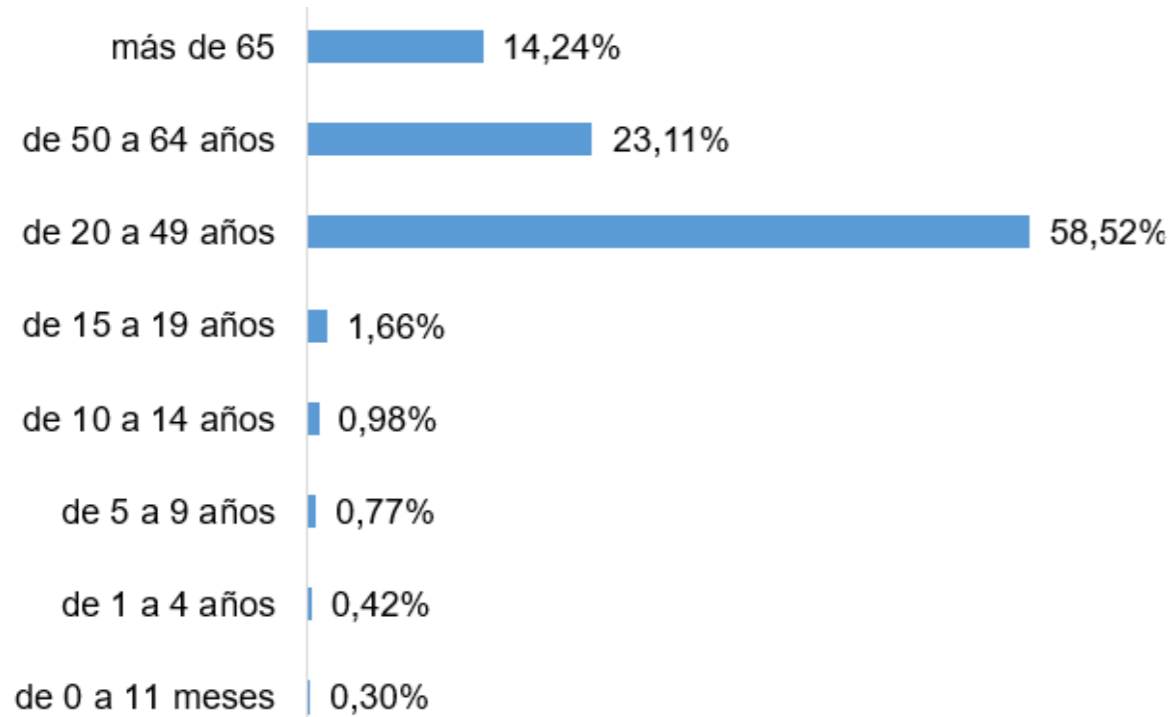


SITUACIÓN PICHINCHA POR COVID-19 (CORONAVIRUS)

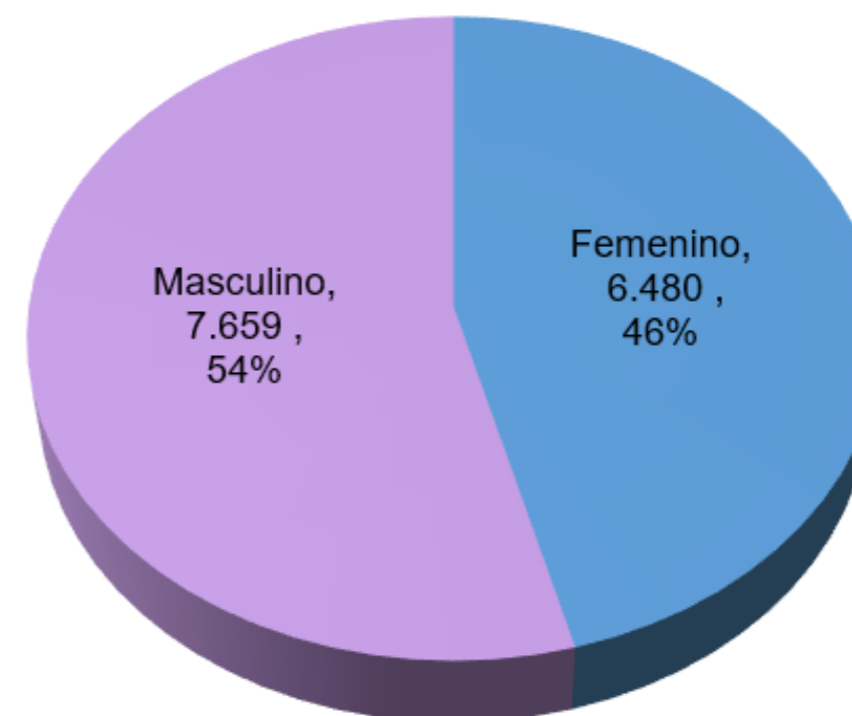
Inicio 29/02/2020 - Corte 28/07/2020 Hora 08H00



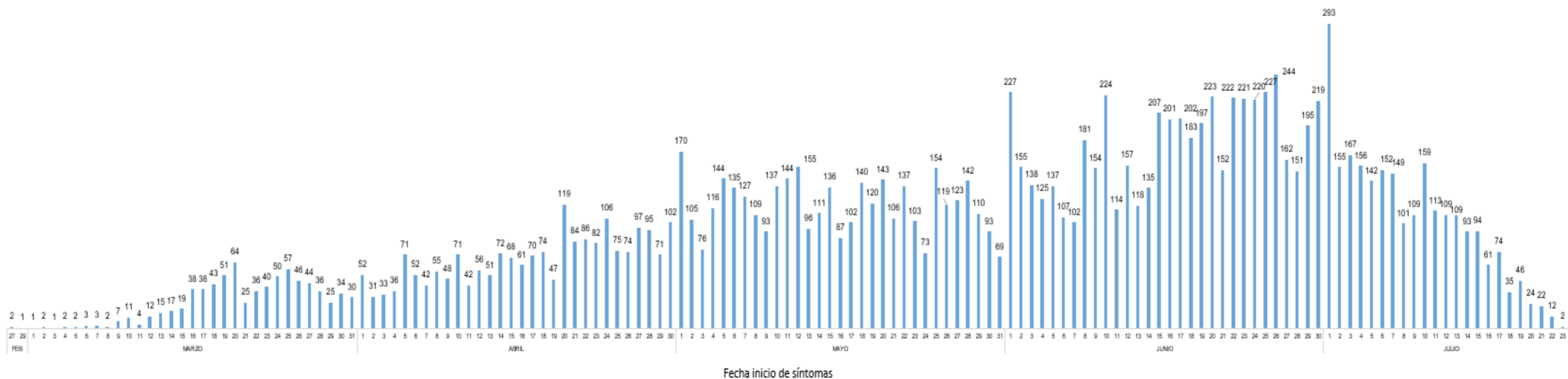
Casos confirmados por grupo etario



Casos confirmados por género



Casos confirmados por día



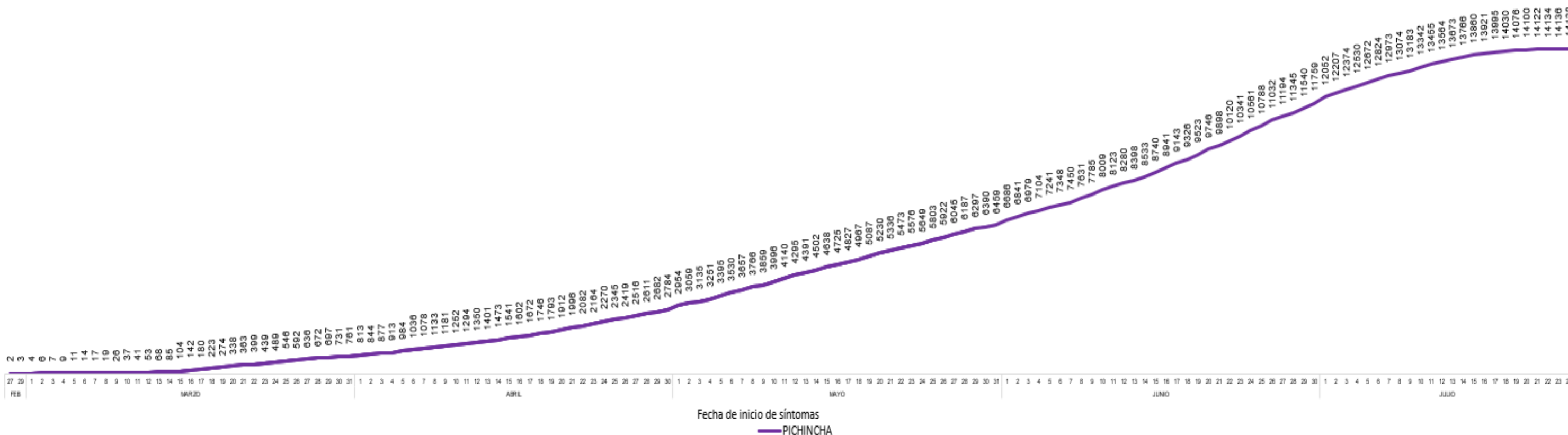


SITUACIÓN PICHINCHA POR COVID-19 (CORONAVIRUS)

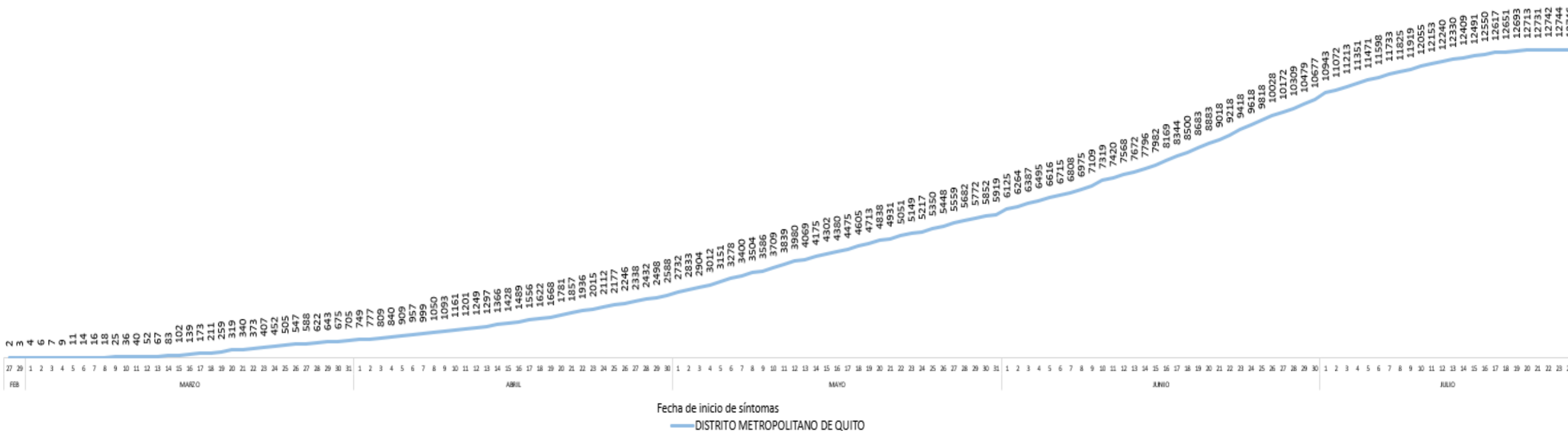
Inicio 29/02/2020 - Corte 28/07/2020 Hora 08H00



Tendencia acumulada de casos confirmados - Provincia



Tendencia acumulada de casos confirmados – Distrito Metropolitano de Quito



Fuente: Ministerio de Salud Pública - Información reportada en función del avance de la toma y procesamiento de muestras.

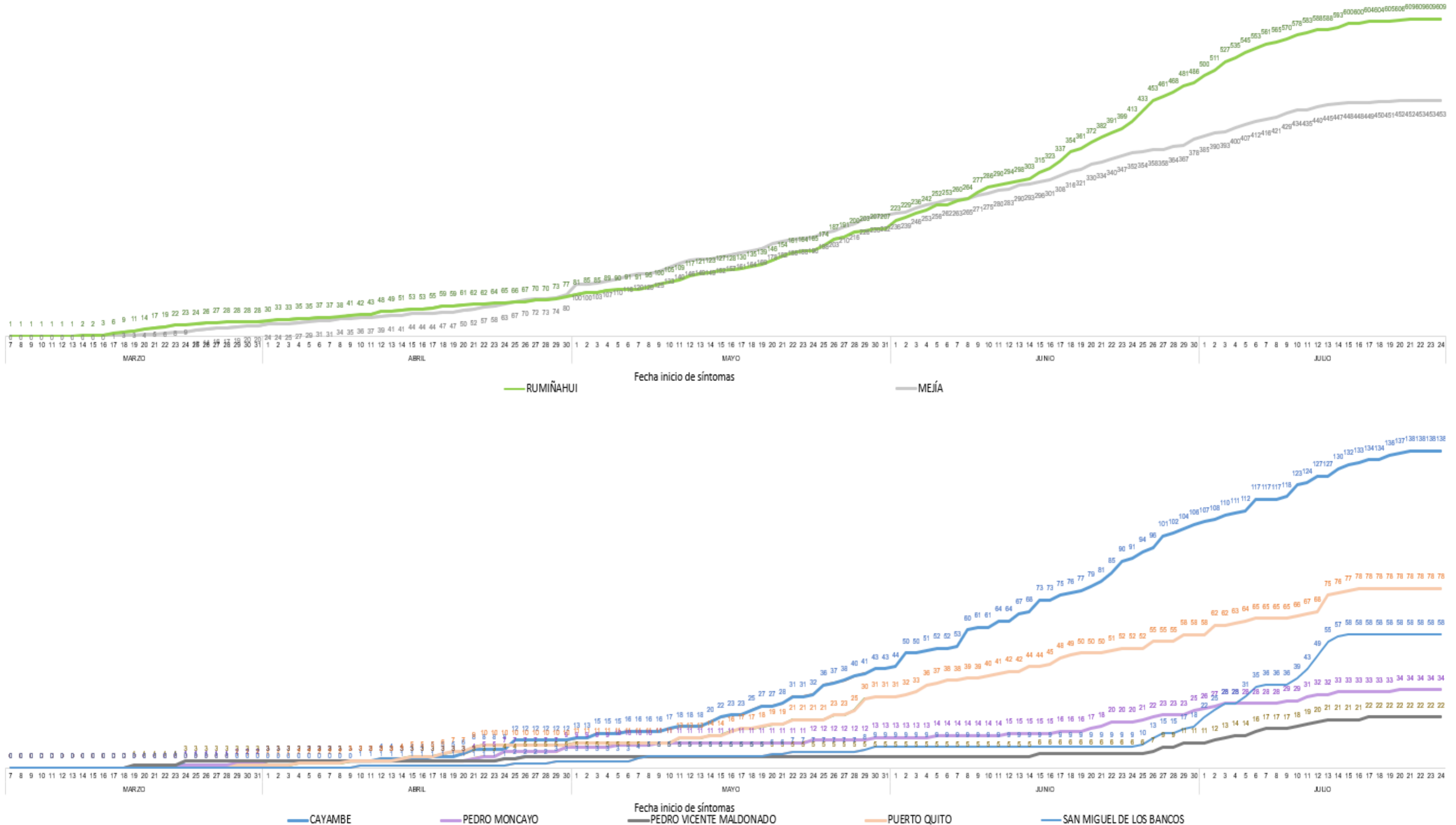


SITUACIÓN PICHINCHA POR COVID-19 (CORONAVIRUS)

Inicio 29/02/2020 - Corte 28/07/2020 Hora 08H00



Tendencia acumulada de casos confirmados por cantón



COE PROVINCIAL PICHINCHA



PICHINCHA GOBIERNO PROVINCIAL



Fuente: Ministerio de Salud Pública - Información reportada en función del avance de la toma y procesamiento de muestras.



SITUACIÓN PICHINCHA POR COVID-19 (CORONAVIRUS)

Inicio 29/02/2020 - Corte 28/07/2020 Hora 08H00



Casos confirmados por parroquia

Cantón / Parroquia	Número de Casos	%
CAYAMBE	138	0,98%
ASCÁZUBI	14	0,10%
AYORA	5	0,04%
CANGAHUA	9	0,06%
CAYAMBE	95	0,67%
JUAN MONTALVO	9	0,06%
OLMEDO	3	0,02%
SANTA ROSA DE CUZUBAMBA	3	0,02%
D. M. QUITO	12.747	90,15%
ALANGASÍ	114	0,81%
AMAGUAÑA	116	0,82%
ATAHUALPA (HABASPAMBA)	16	0,11%
BELISARIO QUEVEDO	772	5,46%
CALACALÍ	11	0,08%
CALDERÓN (CARAPUNGO)	753	5,33%
CARCELÉN	161	1,14%
CENTRO HISTÓRICO	585	4,14%
CHAVEZPAMBA	10	0,07%
CHECA (CHILPA)	7	0,05%
CHILIBULO	145	1,03%
CHILLOGALLO	1.155	8,17%
CHIMBACALLE	511	3,61%
COCHAPAMBA	175	1,24%
COMITÉ DEL PUEBLO	261	1,85%
CONOCOTO	408	2,89%
COTOCOLLAO	612	4,33%
CUMBAYÁ	127	0,90%
EL CONDADO	235	1,66%
EL QUINCHE	31	0,22%
GALEA	10	0,07%
GUAMANÍ	919	6,50%
GUANGOPOLO	16	0,11%
GUAYLLABAMBA	32	0,23%
IÑAQUITO	193	1,37%
ITCHIMBÍA	218	1,54%
JIPIJAPA	59	0,42%
KENNEDY	201	1,42%
LA ARGELIA	276	1,95%
LA CONCEPCIÓN	84	0,59%
LA ECUATORIANA	464	3,28%
LA FERROVIARIA	245	1,73%
LA LIBERTAD	160	1,13%
LA MAGDALENA	647	4,58%
LA MENA	126	0,89%
LA MERCED	10	0,07%
LLANO CHICO	68	0,48%
LLOA	6	0,04%
MARISCAL SUCRE	72	0,51%
NANEGAL	11	0,08%
NANEGALITO	3	0,02%
NAYÓN	69	0,49%
NONO	8	0,06%

Cantón / Parroquia	Número de Casos	%
PACTO	7	0,05%
PERUCHO	1	0,01%
PIFO	41	0,29%
PÍNTAG	79	0,56%
POMASQUI	142	1,00%
PONCEANO	29	0,21%
PUÉLLARO	4	0,03%
PUEMBO	41	0,29%
PUENGASÍ	252	1,78%
QUITUMBE	425	3,01%
RUMIPAMBA	77	0,54%
SAN ANTONIO	86	0,61%
SAN BARTOLO	297	2,10%
SAN ISIDRO DEL INCA	176	1,24%
SAN JOSÉ DE MINAS	11	0,08%
SAN JUAN	244	1,73%
SOLANDA	346	2,45%
TABABELA	21	0,15%
TUMBACO	149	1,05%
TURUBAMBA	141	1,00%
YARUQUÍ	55	0,39%
ZÁMBIZA	21	0,15%
MEJÍA	453	3,20%
ALÓAG	79	0,56%
ALOASÍ	38	0,27%
CHAUPI	6	0,04%
CUTUGLAHUA	66	0,47%
MACHACHI	197	1,39%
MANUEL CORNEJO ASTORGA	7	0,05%
TAMBILLO	53	0,37%
UYUMBICHO	7	0,05%
PEDRO MONCAYO	34	0,24%
LA ESPERANZA	12	0,08%
MALCHINGUÍ	2	0,01%
TABACUNDO	15	0,11%
TOCACHI	1	0,01%
TUPIGACHI	4	0,03%
PEDRO VICENTE MALDONADO	22	0,16%
PEDRO VICENTE MALDONADO	22	0,16%
PUERTO QUITO	78	0,55%
PUERTO QUITO	78	0,55%
RUMIÑAHUI	609	4,31%
COTOGCHOA	15	0,11%
RUMIPAMBA	3	0,02%
SAN PEDRO DE TABOADA	46	0,33%
SAN RAFAEL	40	0,28%
SANGOLQUÍ	505	3,57%
SAN MIGUEL DE LOS BANCOS	58	0,41%
MINDO	13	0,09%
SAN MIGUEL DE LOS BANCOS	45	0,32%
TOTAL	14.139	100,00%

* Corresponde a Quito Cabecera Cantonal sin parroquia urbana declarada.

Parroquia de domicilio declarada por la persona atendida



Fuente: Ministerio de Salud Pública - Información reportada en función del avance de la toma y procesamiento de muestras.