



SITUACIÓN PICHINCHA POR COVID-19 (CORONAVIRUS)

Inicio 29/02/2020 - Corte 29/07/2020 Hora 08H00



CASOS CONFIRMADOS POR CANTÓN

CASOS CONFIRMADOS



14.362

CASOS DESCARTADOS




14.438

CASOS CON SOSPECHA

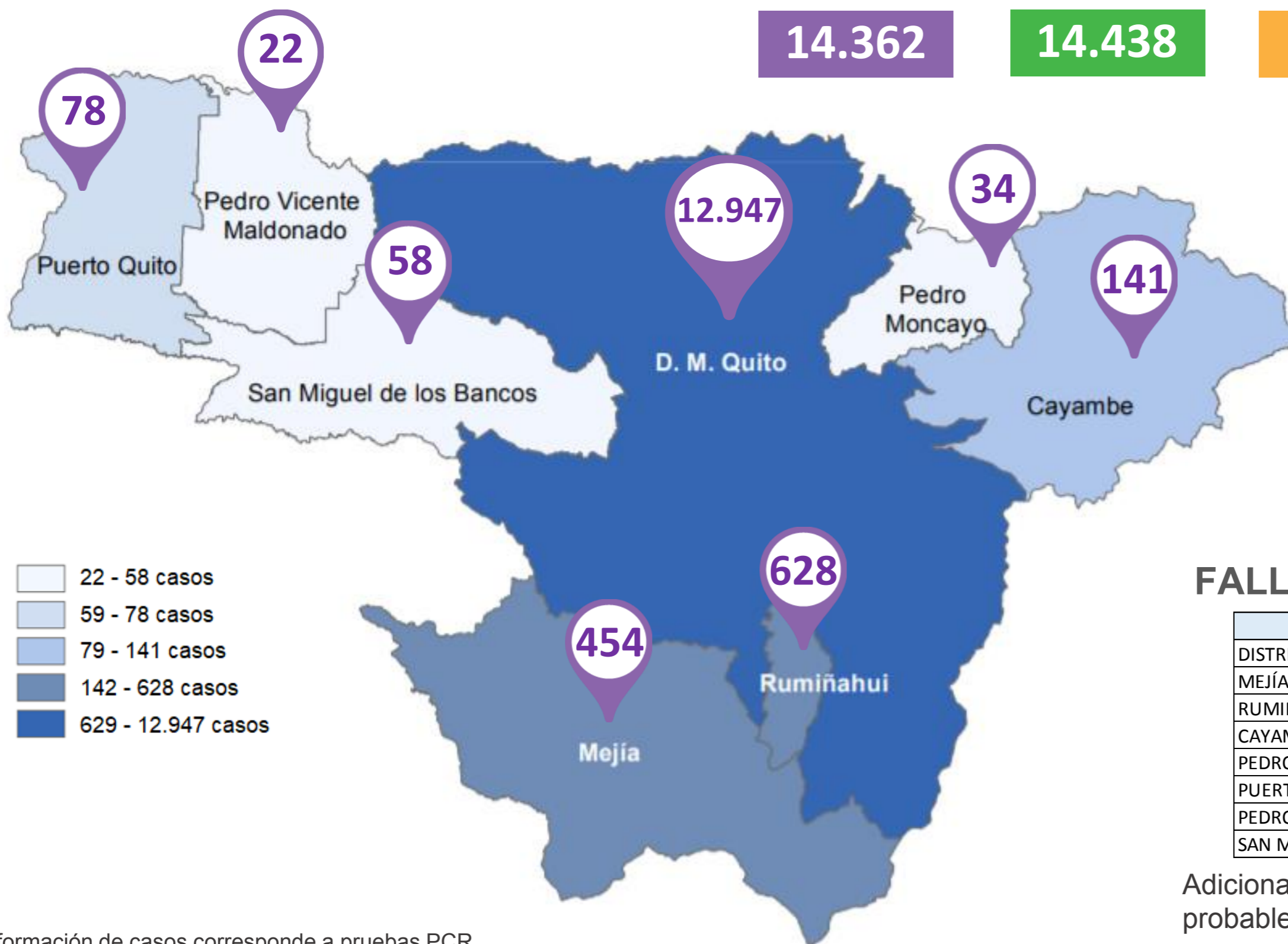


11.903

MUESTRAS TOMADAS



40.703



- 22 - 58 casos
- 59 - 78 casos
- 79 - 141 casos
- 142 - 628 casos
- 629 - 12.947 casos

PERSONAS FALLECIDAS



697

FALLECIDOS POR CANTÓN

Cantón	Fallecidos
DISTRITO METROPOLITANO DE QUITO	617
MEJÍA	32
RUMIÑAHUI	27
CAYAMBE	10
PEDRO MONCAYO	7
PUERTO QUITO	2
PEDRO VICENTE MALDONADO	1
SAN MIGUEL DE LOS BANCOS	1

Adicionalmente, se registran 152 fallecidos probables por COVID -19 y 36 con sospecha.

Información de casos corresponde a pruebas PCR.

COE PROVINCIAL PICHINCHA



PICHINCHA GOBIERNO PROVINCIAL



Fuente: Ministerio de Salud Pública - Información reportada en función del avance de la toma y procesamiento de muestras.

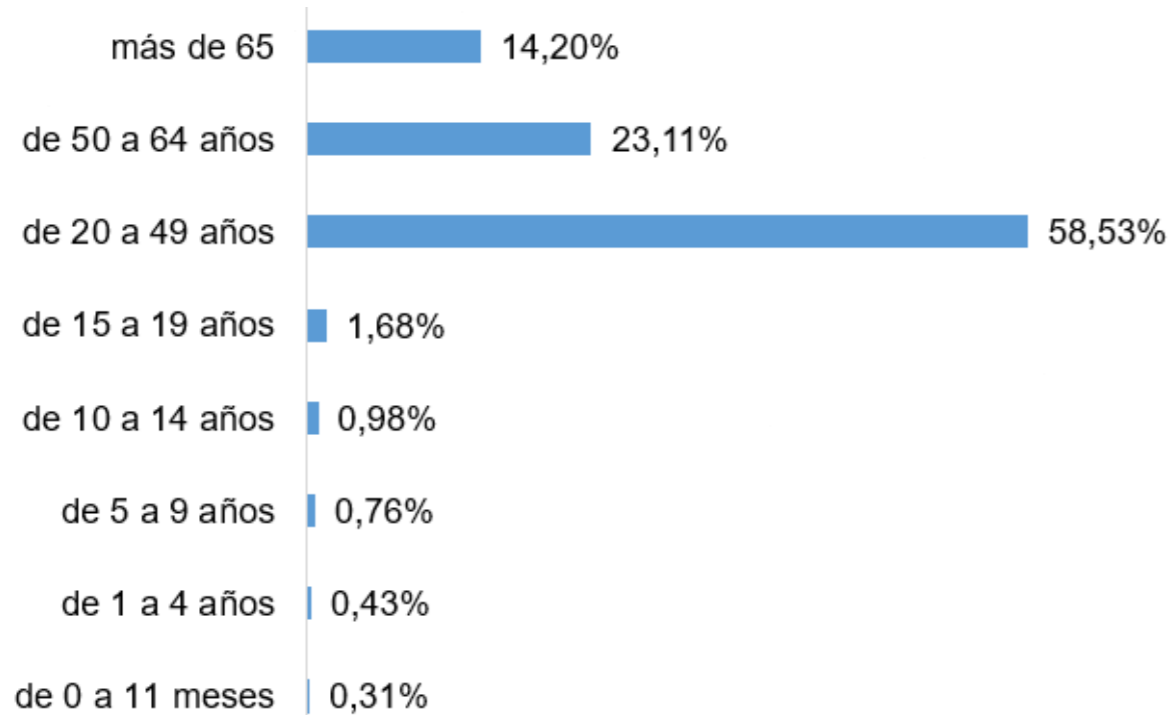


SITUACIÓN PICHINCHA POR COVID-19 (CORONAVIRUS)

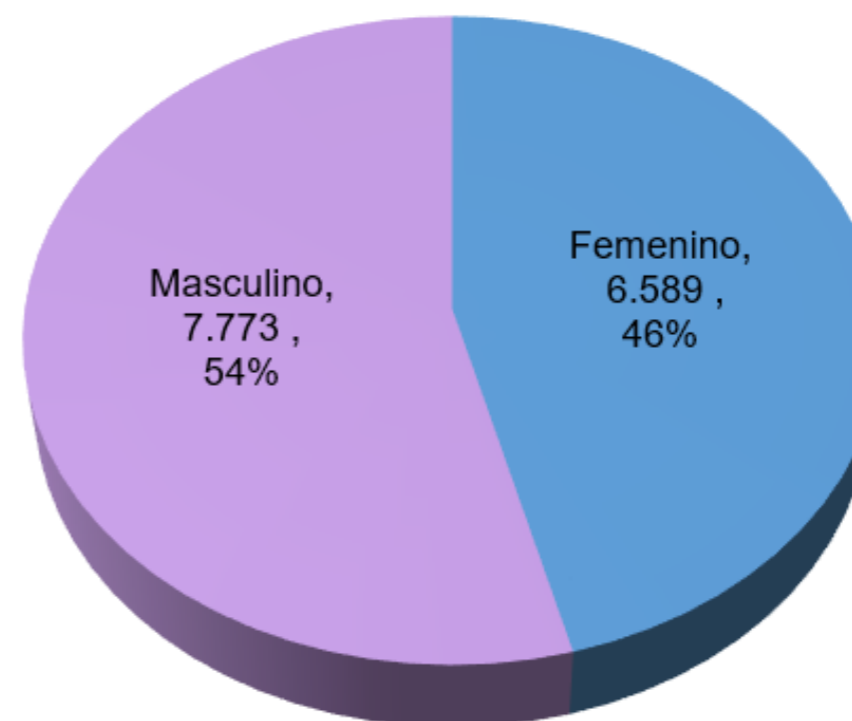
Inicio 29/02/2020 - Corte 29/07/2020 Hora 08H00



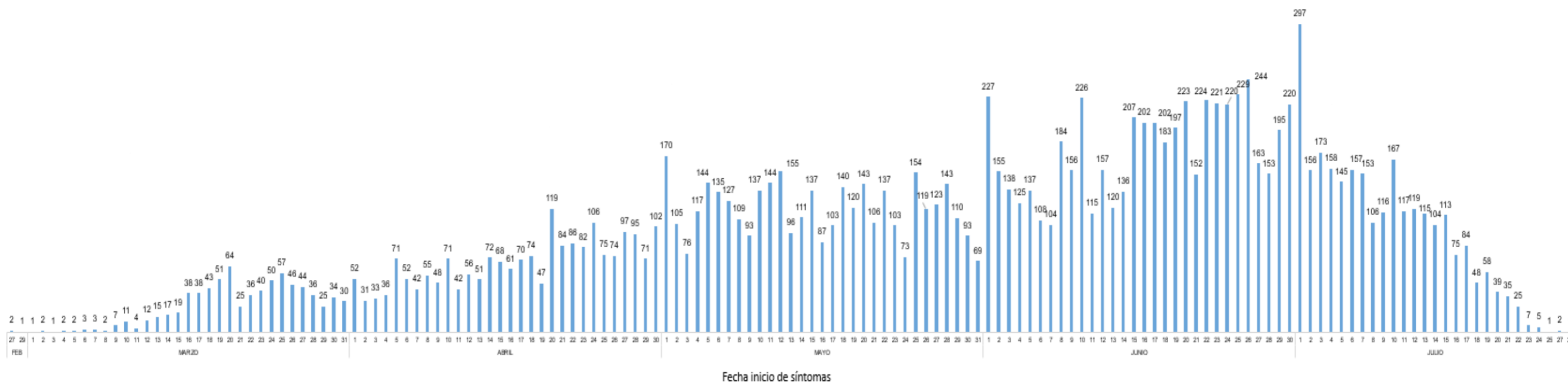
Casos confirmados por grupo etario



Casos confirmados por género



Casos confirmados por día



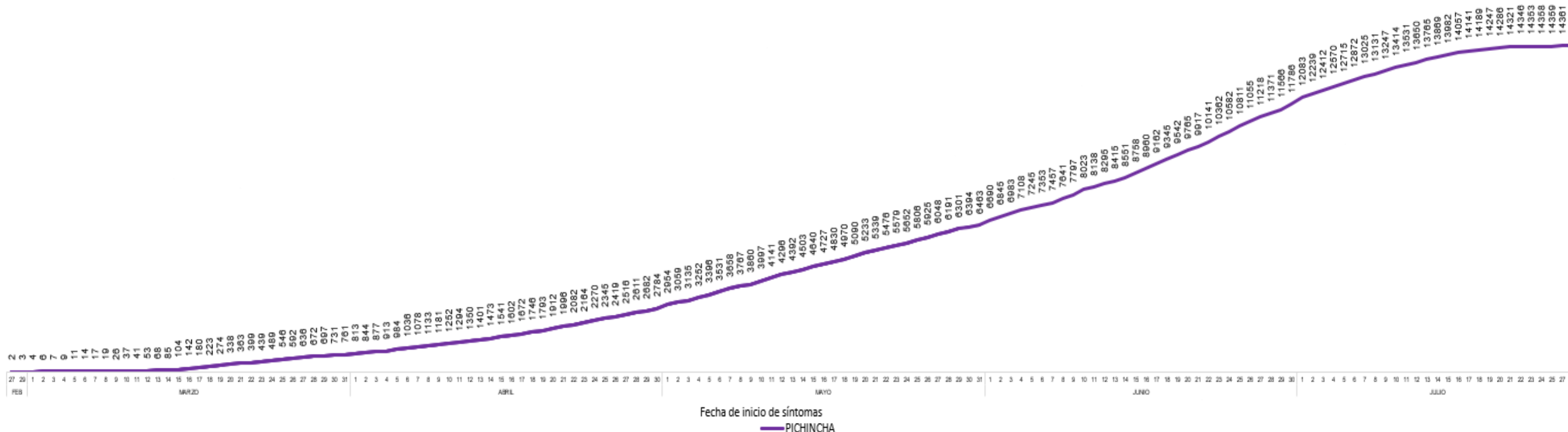


SITUACIÓN PICHINCHA POR COVID-19 (CORONAVIRUS)

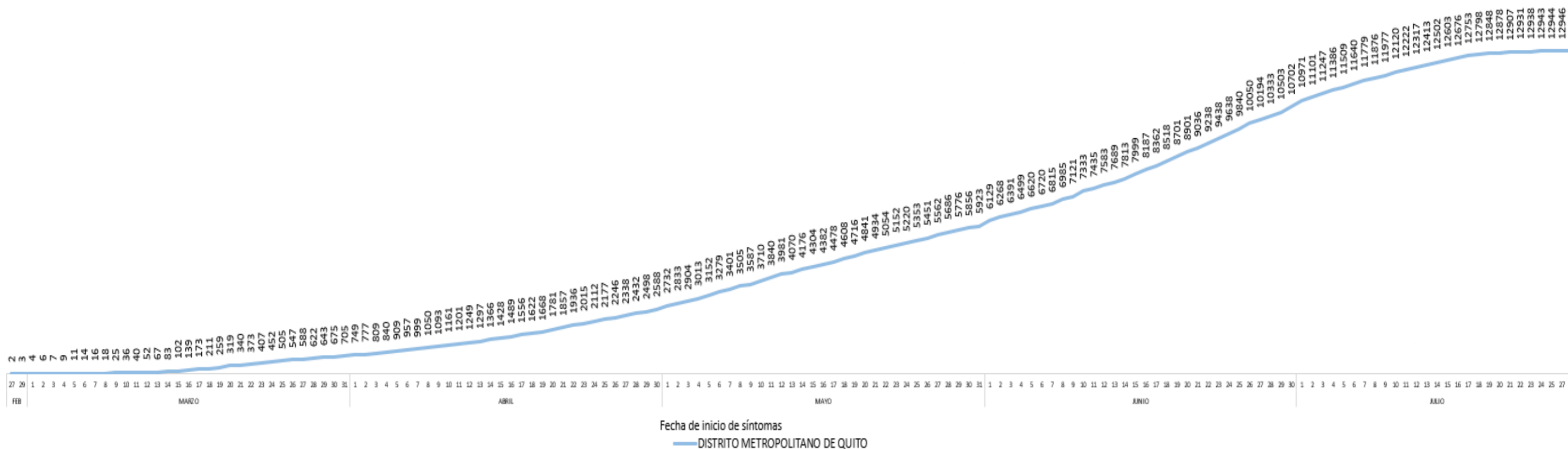
Inicio 29/02/2020 - Corte 29/07/2020 Hora 08H00



Tendencia acumulada de casos confirmados - Provincia



Tendencia acumulada de casos confirmados – Distrito Metropolitano de Quito



Fuente: Ministerio de Salud Pública - Información reportada en función del avance de la toma y procesamiento de muestras.

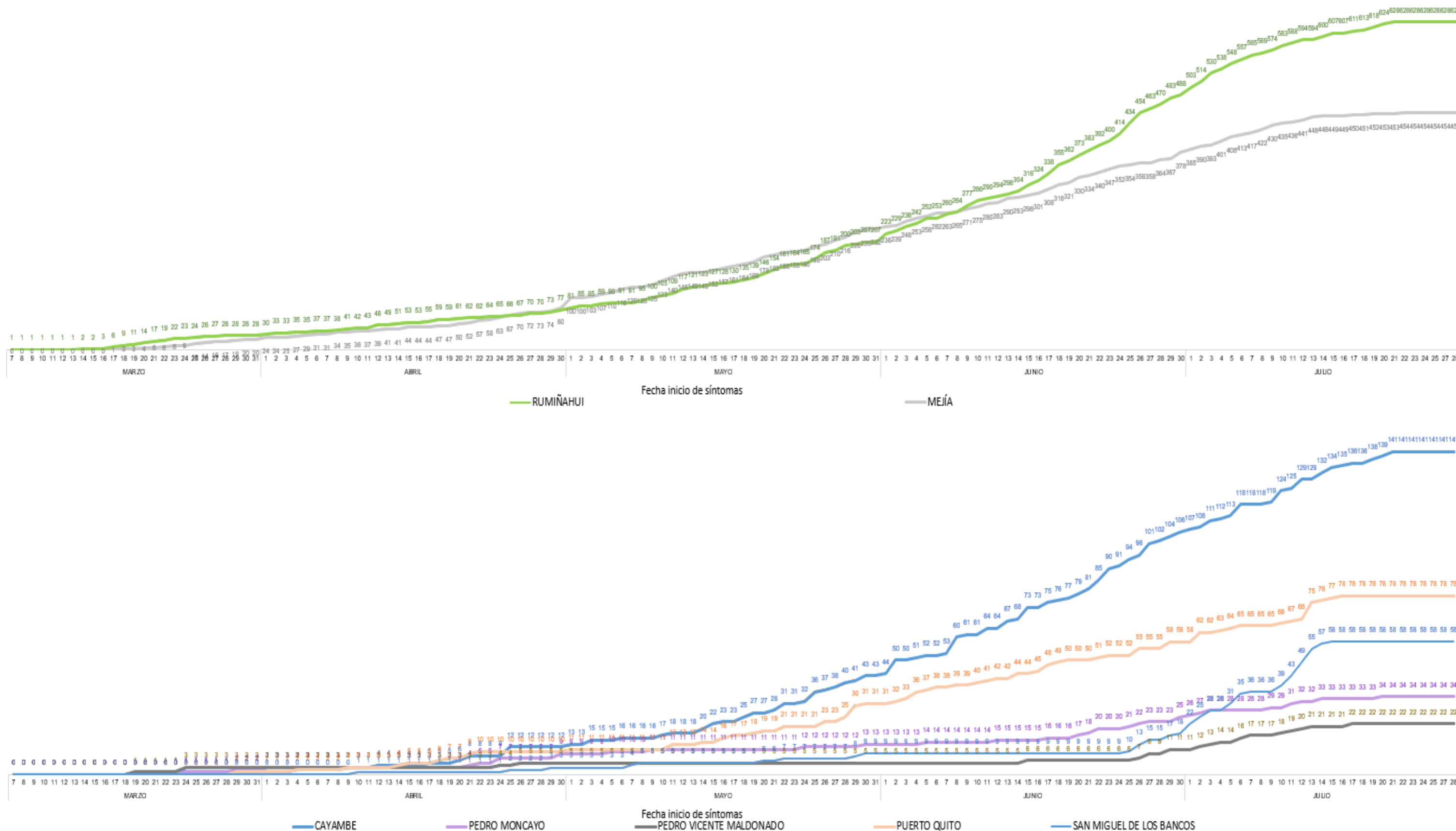


SITUACIÓN PICHINCHA POR COVID-19 (CORONAVIRUS)

Inicio 29/02/2020 - Corte 29/07/2020 Hora 08H00



Tendencia acumulada de casos confirmados por cantón



Fuente: Ministerio de Salud Pública - Información reportada en función del avance de la toma y procesamiento de muestras.



SITUACIÓN PICHINCHA POR COVID-19 (CORONAVIRUS)

Inicio 29/02/2020 - Corte 29/07/2020 Hora 08H00



Casos confirmados por parroquia

Cantón / Parroquia	Número de Casos	%
CAYAMBE	141	0,98%
ASCÁZUBI	14	0,10%
AYORA	6	0,04%
CANGAHUA	9	0,06%
CAYAMBE	97	0,68%
JUAN MONTALVO	9	0,06%
OLMEDO	3	0,02%
SANTA ROSA DE CUZUBAMBA	3	0,02%
D. M. QUITO	12.947	90,15%
ALANGASÍ	114	0,79%
AMAGUAÑA	117	0,81%
ATAHUALPA (HABASPAMBA)	16	0,11%
BELISARIO QUEVEDO	775	5,40%
CALACALÍ	11	0,08%
CALDERÓN (CARAPUNGO)	771	5,37%
CARCELÉN	163	1,13%
CENTRO HISTÓRICO	592	4,12%
CHAVEZPAMBA	10	0,07%
CHECA (CHILPA)	8	0,06%
CHILIBULO	149	1,04%
CHILLOGALLO	1.181	8,22%
CHIMBACALLE	515	3,59%
COCHAPAMBA	176	1,23%
COMITÉ DEL PUEBLO	266	1,85%
CONOCOTO	415	2,89%
COTOCOLLAO	624	4,34%
CUMBAYÁ	128	0,89%
EL CONDADO	240	1,67%
EL QUINCHE	31	0,22%
GALEA	10	0,07%
GUAMANÍ	925	6,44%
GUANGOPOLO	16	0,11%
GUAYLLABAMBA	33	0,23%
IÑAQUITO	198	1,38%
ITCHIMBÍA	221	1,54%
JIPIJAPA	59	0,41%
KENNEDY	203	1,41%
LA ARGELIA	279	1,94%
LA CONCEPCIÓN	86	0,60%
LA ECUATORIANA	481	3,35%
LA FERROVIARIA	245	1,71%
LA LIBERTAD	163	1,13%
LA MAGDALENA	653	4,55%
LA MENA	131	0,91%
LA MERCED	10	0,07%
LLANO CHICO	71	0,49%
LLOA	6	0,04%
MARISCAL SUCRE	73	0,51%
NANEGAL	11	0,08%
NANEGALITO	3	0,02%
NAYÓN	70	0,49%
NONO	9	0,06%

Cantón / Parroquia	Número de Casos	%
PACTO	7	0,05%
PERUCHO	1	0,01%
PIFO	42	0,29%
PÍNTAG	80	0,56%
POMASQUI	143	1,00%
PONCEANO	29	0,20%
PUÉLLARO	4	0,03%
PUEMBO	41	0,29%
PUENGASÍ	256	1,78%
QUITUMBE	434	3,02%
RUMIPAMBA	78	0,54%
SAN ANTONIO	87	0,61%
SAN BARTOLO	300	2,09%
SAN ISIDRO DEL INCA	180	1,25%
SAN JOSÉ DE MINAS	11	0,08%
SAN JUAN	247	1,72%
SOLANDA	356	2,48%
TABABELA	21	0,15%
TUMBACO	150	1,04%
TURUBAMBA	143	1,00%
YARUQUÍ	57	0,40%
ZÁMBIZA	22	0,15%
MEJÍA	454	3,16%
ALÓAG	79	0,55%
ALOASÍ	38	0,26%
CHAUPI	6	0,04%
CUTUGLAHUA	66	0,46%
MACHACHI	197	1,37%
MANUEL CORNEJO ASTORGA	7	0,05%
TAMBILLO	54	0,38%
UYUMBICHO	7	0,05%
PEDRO MONCAYO	34	0,24%
LA ESPERANZA	12	0,08%
MALCHINGUÍ	2	0,01%
TABACUNDO	15	0,10%
TOCACHI	1	0,01%
TUPIGACHI	4	0,03%
PEDRO VICENTE MALDONADO	22	0,15%
PEDRO VICENTE MALDONADO	22	0,15%
PUERTO QUITO	78	0,54%
PUERTO QUITO	78	0,54%
RUMIÑAHUI	628	4,37%
COTOGCHOA	15	0,10%
RUMIPAMBA	3	0,02%
SAN PEDRO DE TABOADA	46	0,32%
SAN RAFAEL	40	0,28%
SANGOLQUÍ	524	3,65%
SAN MIGUEL DE LOS BANCOS	58	0,40%
MINDO	13	0,09%
SAN MIGUEL DE LOS BANCOS	45	0,31%
TOTAL	14.362	100,00%

* Corresponde a Quito Cabecera Cantonal sin parroquia urbana declarada.

Parroquia de domicilio declarada por la persona atendida



Fuente: Ministerio de Salud Pública - Información reportada en función del avance de la toma y procesamiento de muestras.