



SITUACIÓN PICHINCHA POR COVID-19 (CORONAVIRUS)

Inicio 29/02/2020 - Corte 30/07/2020 Hora 08H00



CASOS CONFIRMADOS POR CANTÓN

CASOS CONFIRMADOS



14.655

CASOS DESCARTADOS



14.760

CASOS CON SOSPECHA

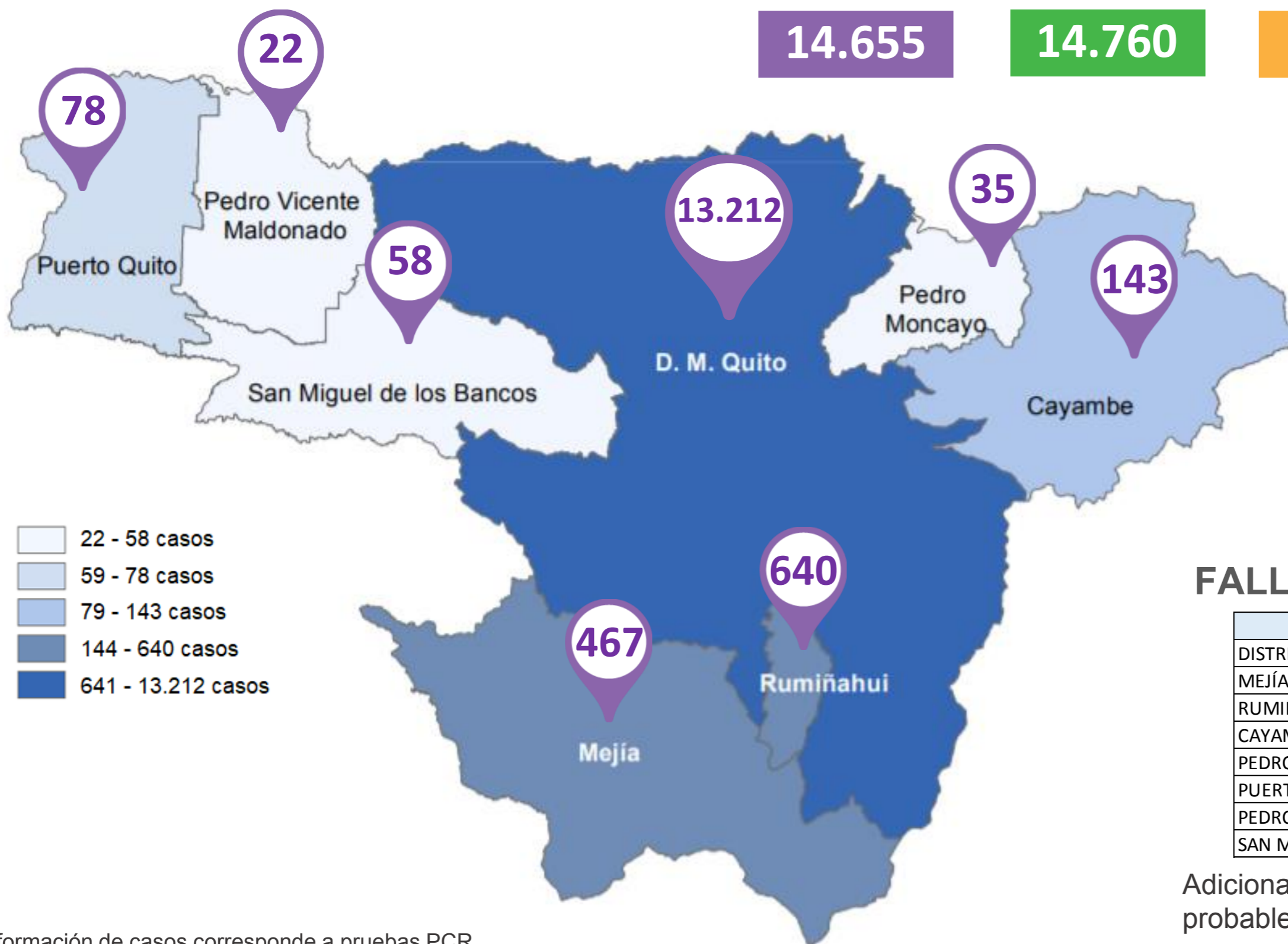


12.277

MUESTRAS TOMADAS



41.692



- 22 - 58 casos
- 59 - 78 casos
- 79 - 143 casos
- 144 - 640 casos
- 641 - 13.212 casos

PERSONAS FALLECIDAS



704

FALLECIDOS POR CANTÓN

Cantón	Fallecidos
DISTRITO METROPOLITANO DE QUITO	622
MEJÍA	33
RUMIÑAHUI	28
CAYAMBE	10
PEDRO MONCAYO	7
PUERTO QUITO	2
PEDRO VICENTE MALDONADO	1
SAN MIGUEL DE LOS BANCOS	1

Adicionalmente, se registran 155 fallecidos probables por COVID-19 y 37 con sospecha.

Información de casos corresponde a pruebas PCR.



Fuente: Ministerio de Salud Pública - Información reportada en función del avance de la toma y procesamiento de muestras.

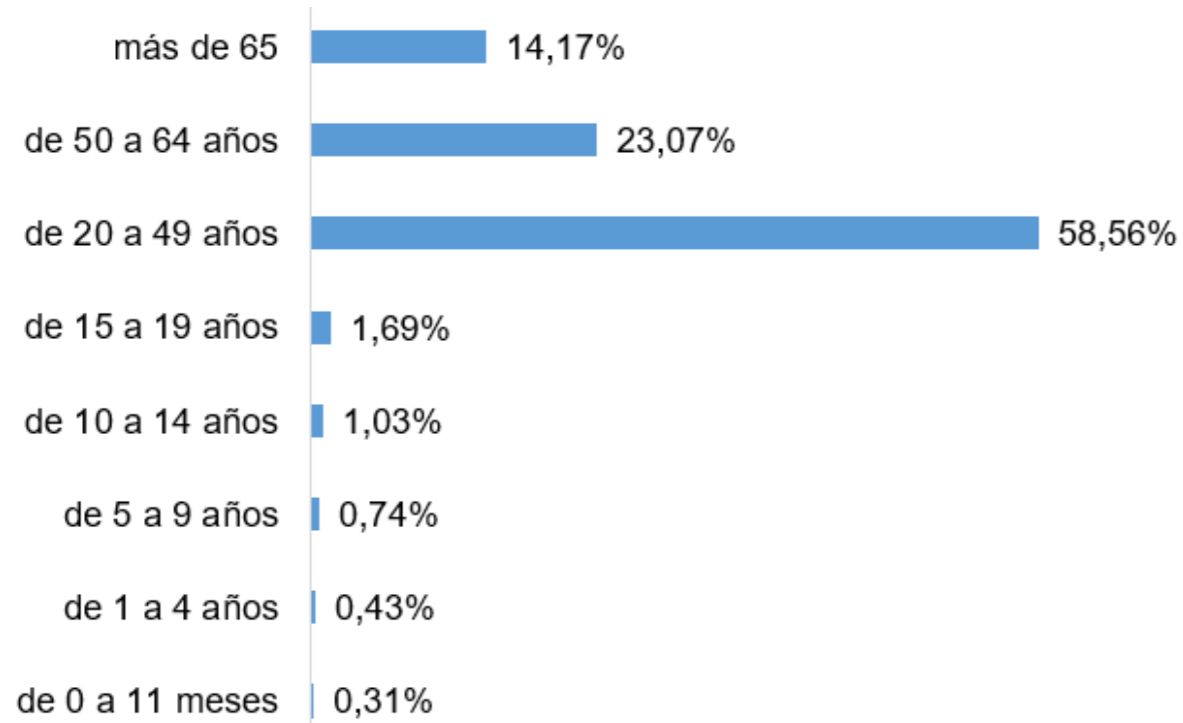


SITUACIÓN PICHINCHA POR COVID-19 (CORONAVIRUS)

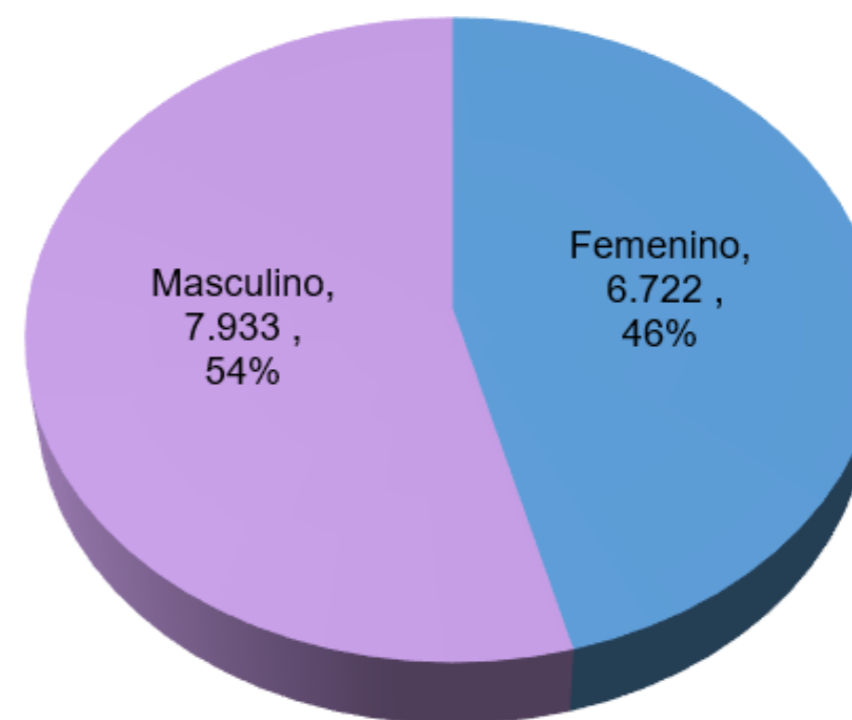
Inicio 29/02/2020 - Corte 30/07/2020 Hora 08H00



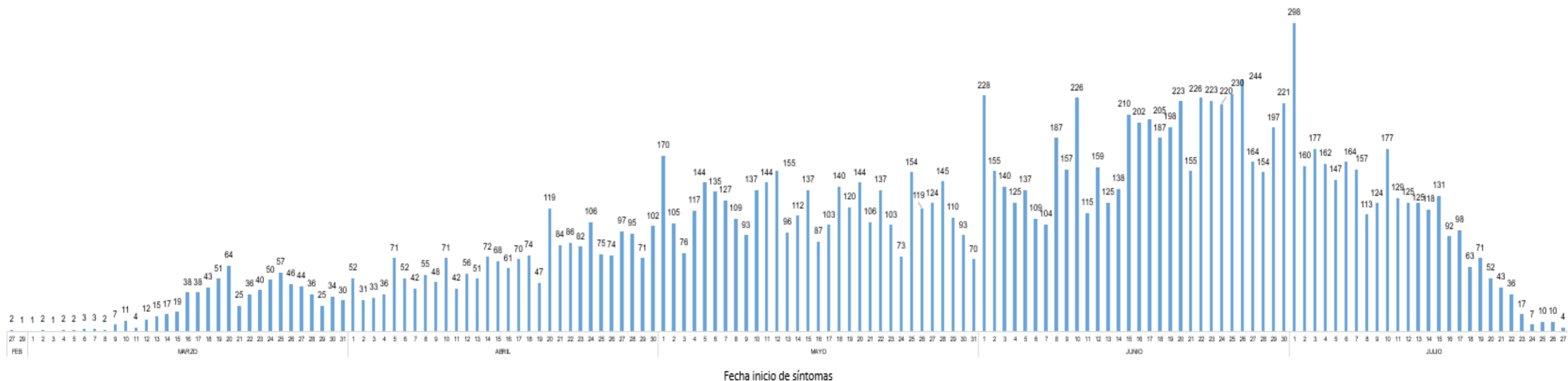
Casos confirmados por grupo etario



Casos confirmados por género



Casos confirmados por día



Fuente: Ministerio de Salud Pública - Información reportada en función del avance de la toma y procesamiento de muestras.

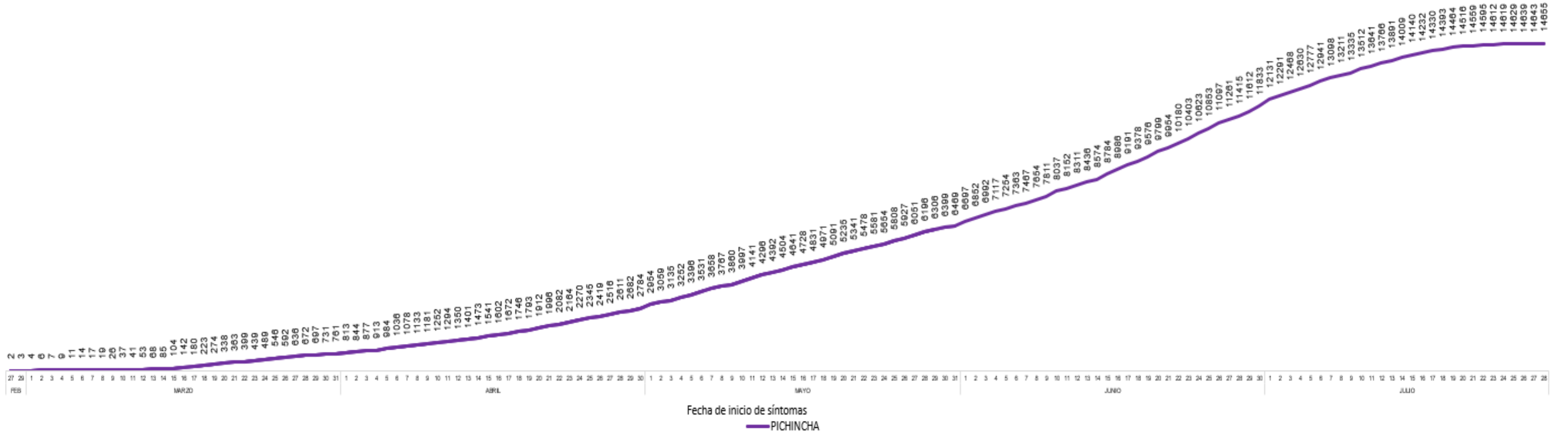


SITUACIÓN PICHINCHA POR COVID-19 (CORONAVIRUS)

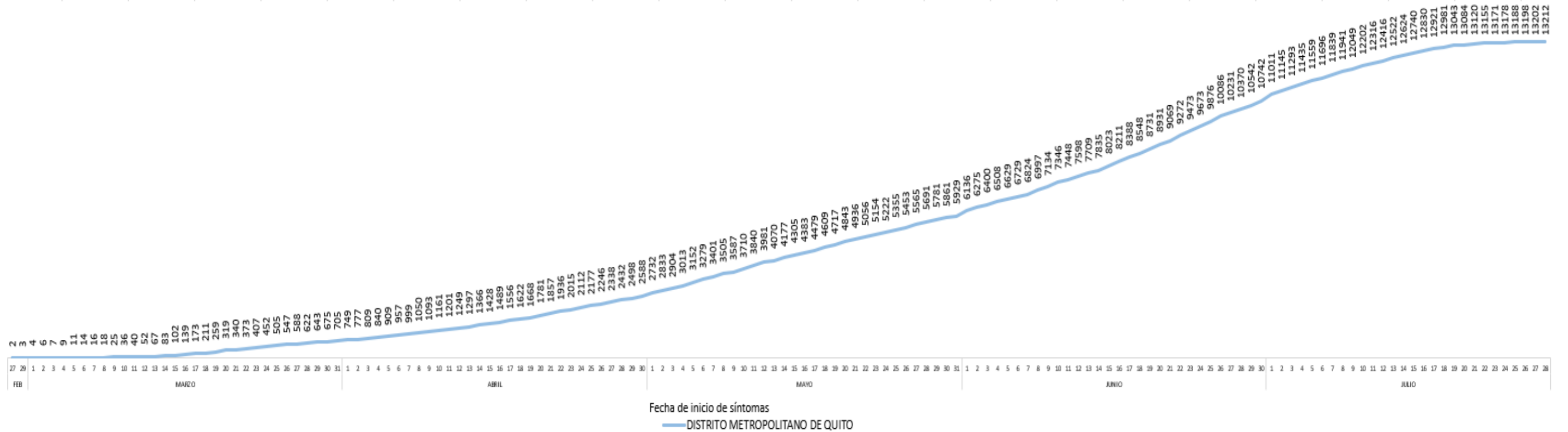
Inicio 29/02/2020 - Corte 30/07/2020 Hora 08H00



Tendencia acumulada de casos confirmados - Provincia



Tendencia acumulada de casos confirmados – Distrito Metropolitano de Quito



Fuente: Ministerio de Salud Pública - Información reportada en función del avance de la toma y procesamiento de muestras.

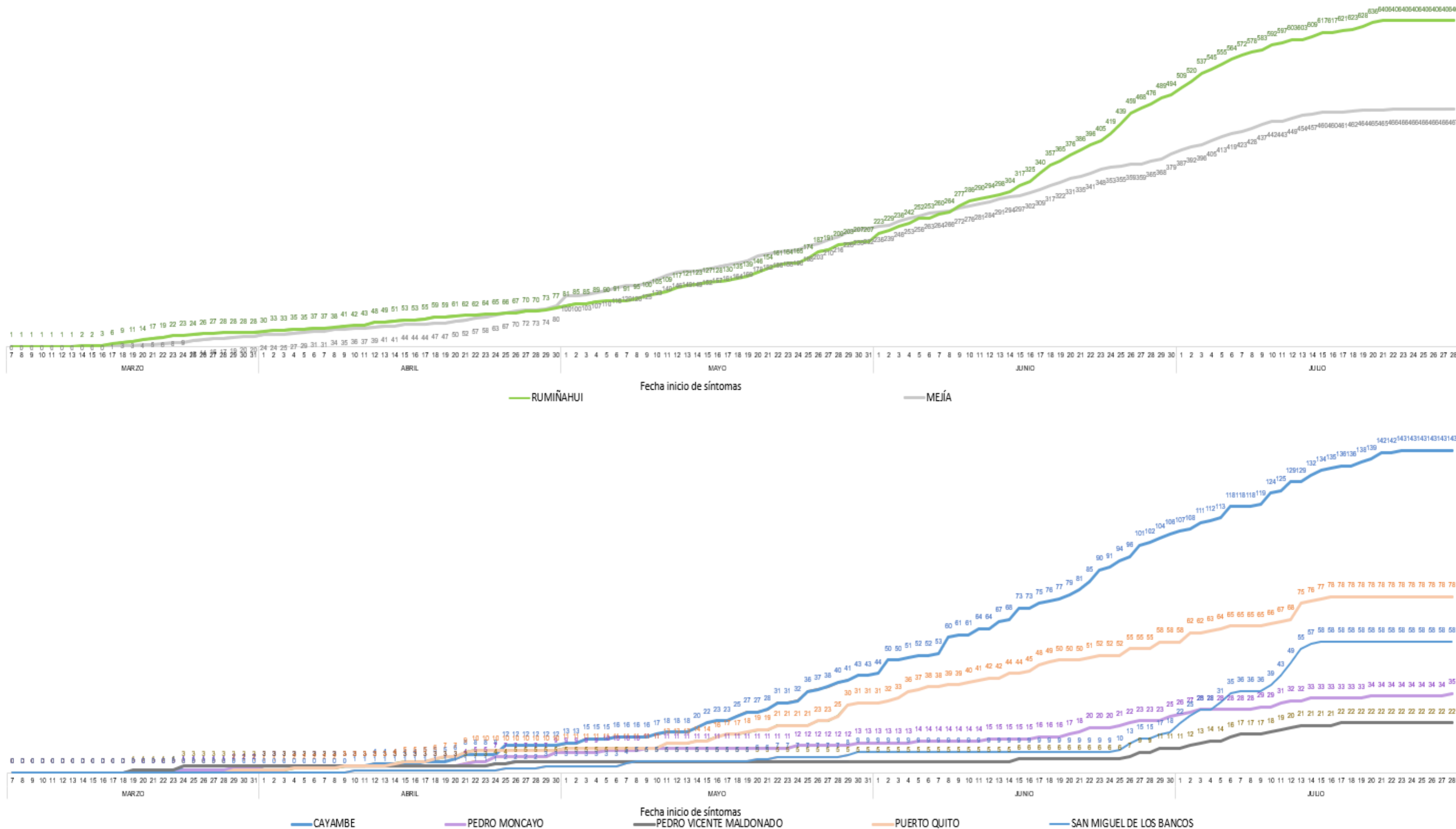


SITUACIÓN PICHINCHA POR COVID-19 (CORONAVIRUS)

Inicio 29/02/2020 - Corte 30/07/2020 Hora 08H00



Tendencia acumulada de casos confirmados por cantón



Fuente: Ministerio de Salud Pública - Información reportada en función del avance de la toma y procesamiento de muestras.



SITUACIÓN PICHINCHA POR COVID-19 (CORONAVIRUS)

Inicio 29/02/2020 - Corte 30/07/2020 Hora 08H00



Casos confirmados por parroquia

Cantón / Parroquia	Número de Casos	%
CAYAMBE	143	0,98%
ASCÁZUBI	14	0,10%
AYORA	6	0,04%
CANGAHUA	9	0,06%
CAYAMBE	99	0,68%
JUAN MONTALVO	9	0,06%
OLMEDO	3	0,02%
SANTA ROSA DE CUZUBAMBA	3	0,02%
D. M. QUITO	13.212	90,15%
ALANGASÍ	116	0,79%
AMAGUAÑA	119	0,81%
ATAHUALPA (HABASPAMBA)	16	0,11%
BELISARIO QUEVEDO	785	5,36%
CALACALÍ	11	0,08%
CALDERÓN (CARAPUNGO)	789	5,38%
CARCELÉN	171	1,17%
CENTRO HISTÓRICO	600	4,09%
CHAVEZPAMBA	10	0,07%
CHECA (CHILPA)	8	0,05%
CHILIBULO	155	1,06%
CHILLOGALLO	1.214	8,28%
CHIMBACALLE	522	3,56%
COCHAPAMBA	179	1,22%
COMITÉ DEL PUEBLO	269	1,84%
CONOCOTO	421	2,87%
COTOCOLLAO	632	4,31%
CUMBAYÁ	135	0,92%
EL CONDADO	245	1,67%
EL QUINCHE	31	0,21%
GALEA	12	0,08%
GUAMANÍ	941	6,42%
GUANGOPOLO	16	0,11%
GUAYLLABAMBA	34	0,23%
IÑAQUITO	203	1,39%
ITCHIMBÍA	223	1,52%
JIPIJAPA	61	0,42%
KENNEDY	207	1,41%
LA ARGELIA	284	1,94%
LA CONCEPCIÓN	88	0,60%
LA ECUATORIANA	489	3,34%
LA FERROVIARIA	249	1,70%
LA LIBERTAD	165	1,13%
LA MAGDALENA	663	4,52%
LA MENA	135	0,92%
LA MERCED	11	0,08%
LLANO CHICO	72	0,49%
LLOA	6	0,04%
MARISCAL SUCRE	76	0,52%
NANEGAL	11	0,08%
NANEGALITO	3	0,02%
NAYÓN	73	0,50%
NONO	9	0,06%

Cantón / Parroquia	Número de Casos	%
PACTO	7	0,05%
PERUCHO	1	0,01%
PIFO	42	0,29%
PÍNTAG	80	0,55%
POMASQUI	146	1,00%
PONCEANO	29	0,20%
PUÉLLARO	4	0,03%
PUEMBO	41	0,28%
PUENGASÍ	262	1,79%
QUITUMBE	447	3,05%
RUMIPAMBA	78	0,53%
SAN ANTONIO	89	0,61%
SAN BARTOLO	303	2,07%
SAN ISIDRO DEL INCA	184	1,26%
SAN JOSÉ DE MINAS	11	0,08%
SAN JUAN	249	1,70%
SOLANDA	377	2,57%
TABABELA	21	0,14%
TUMBACO	153	1,04%
TURUBAMBA	147	1,00%
YARUQUÍ	58	0,40%
ZÁMBIZA	24	0,16%
MEJÍA	467	3,19%
ALÓAG	81	0,55%
ALOASÍ	38	0,26%
CHAUPI	6	0,04%
CUTUGLAHUA	66	0,45%
MACHACHI	204	1,39%
MANUEL CORNEJO ASTORGA	9	0,06%
TAMBILLO	54	0,37%
UYUMBICHO	9	0,06%
PEDRO MONCAYO	35	0,24%
LA ESPERANZA	12	0,08%
MALCHINGUÍ	3	0,02%
TABACUNDO	15	0,10%
TOCACHI	1	0,01%
TUPIGACHI	4	0,03%
PEDRO VICENTE MALDONADO	22	0,15%
PEDRO VICENTE MALDONADO	22	0,15%
PUERTO QUITO	78	0,53%
PUERTO QUITO	78	0,53%
RUMIÑAHUI	640	4,37%
COTOGCHOA	15	0,10%
RUMIPAMBA	3	0,02%
SAN PEDRO DE TABOADA	47	0,32%
SAN RAFAEL	40	0,27%
SANGOLQUÍ	535	3,65%
SAN MIGUEL DE LOS BANCOS	58	0,40%
MINDO	13	0,09%
SAN MIGUEL DE LOS BANCOS	45	0,31%
TOTAL	14.655	100,00%

* Corresponde a Quito Cabecera Cantonal sin parroquia urbana declarada.

Parroquia de domicilio declarada por la persona atendida



Fuente: Ministerio de Salud Pública - Información reportada en función del avance de la toma y procesamiento de muestras.