



SITUACIÓN PICHINCHA POR COVID-19 (CORONAVIRUS)

Inicio 29/02/2020 - Corte 12/07/2020 Hora 08H00



CASOS CONFIRMADOS POR CANTÓN

CASOS CONFIRMADOS



10.673

CASOS DESCARTADOS



11.177

CASOS CON SOSPECHA

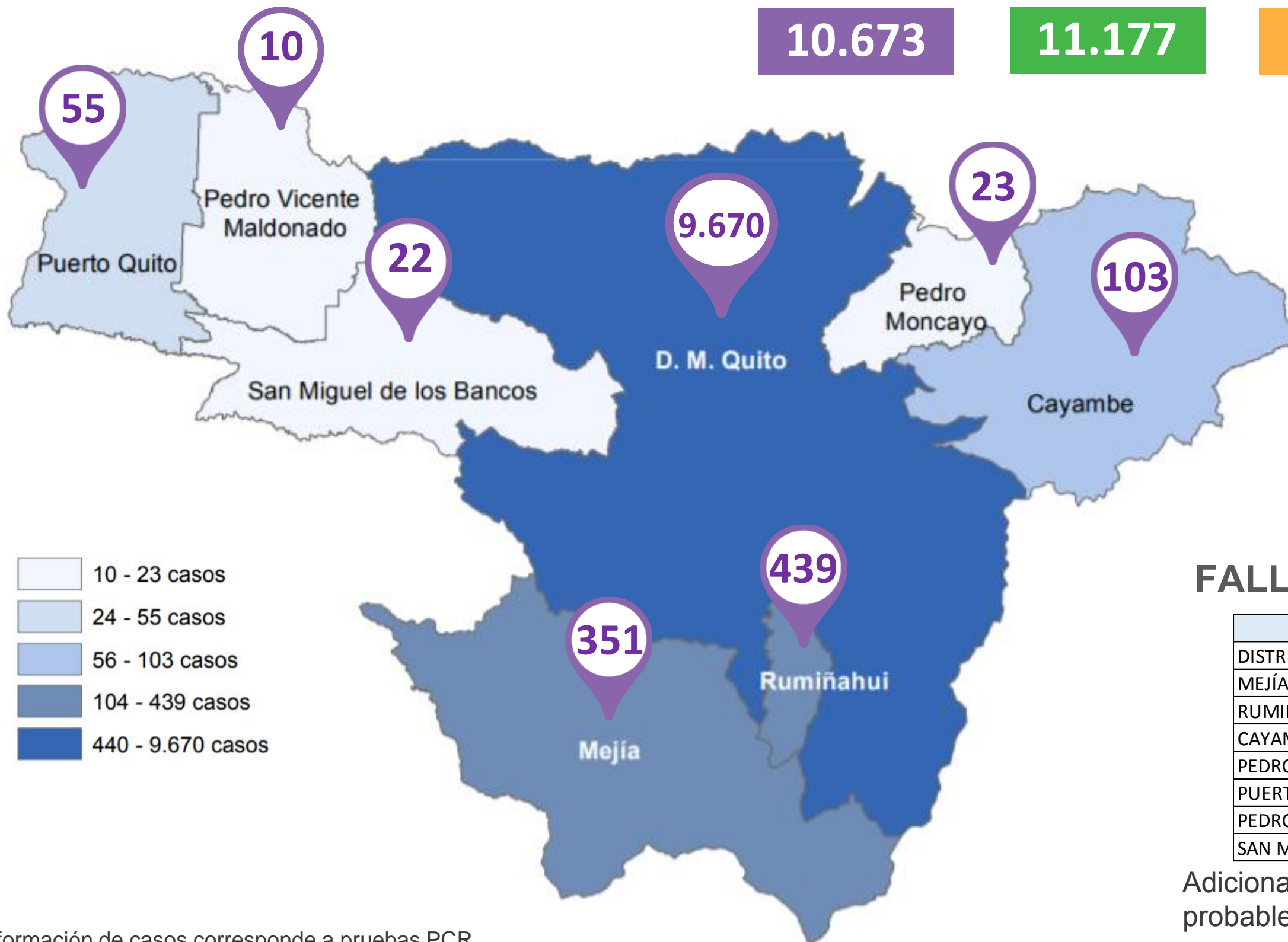


7.251

MUESTRAS TOMADAS



29.101



- 10 - 23 casos
- 24 - 55 casos
- 56 - 103 casos
- 104 - 439 casos
- 440 - 9.670 casos

PERSONAS FALLECIDAS



583

FALLECIDOS POR CANTÓN

Cantón	Fallecidos
DISTRITO METROPOLITANO DE QUITO	532
MEJÍA	19
RUMIÑAHUI	17
CAYAMBE	7
PEDRO MONCAYO	4
PUERTO QUITO	2
PEDRO VICENTE MALDONADO	1
SAN MIGUEL DE LOS BANCOS	1

Adicionalmente, se registran 127 fallecidos probables por COVID -19 y 18 con sospecha.

Información de casos corresponde a pruebas PCR.



Fuente: Ministerio de Salud Pública - Información reportada en función del avance de la toma y procesamiento de muestras.

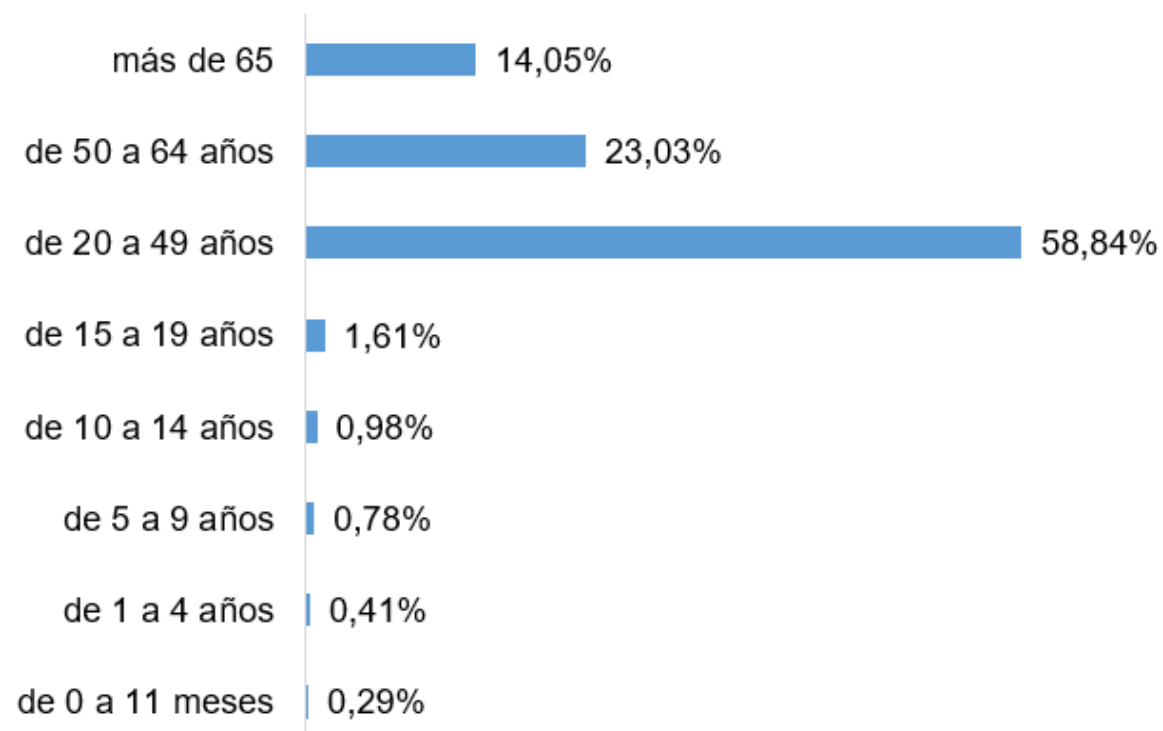


SITUACIÓN PICHINCHA POR COVID-19 (CORONAVIRUS)

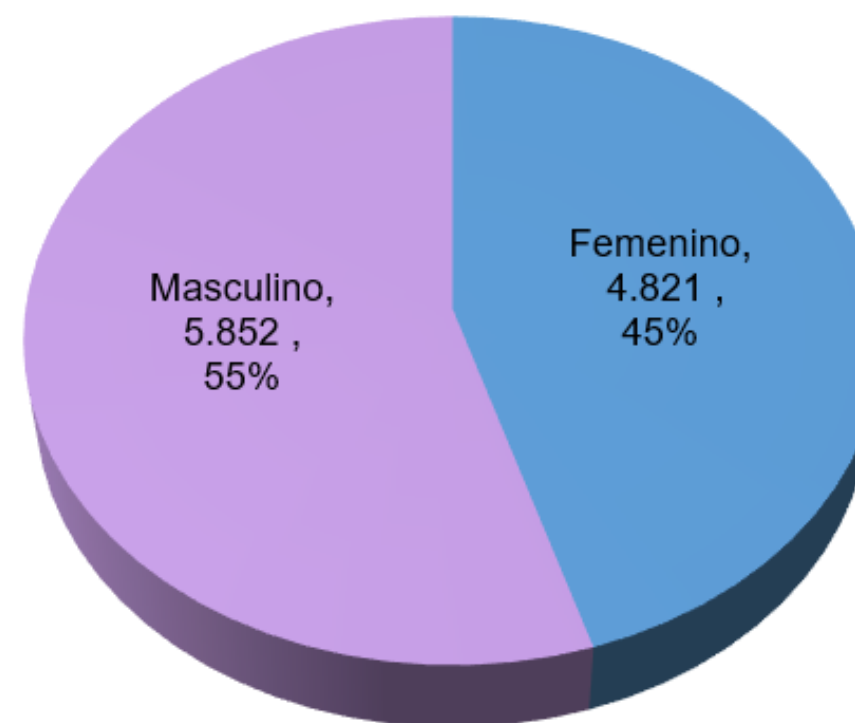
Inicio 29/02/2020 - Corte 12/07/2020 Hora 08H00



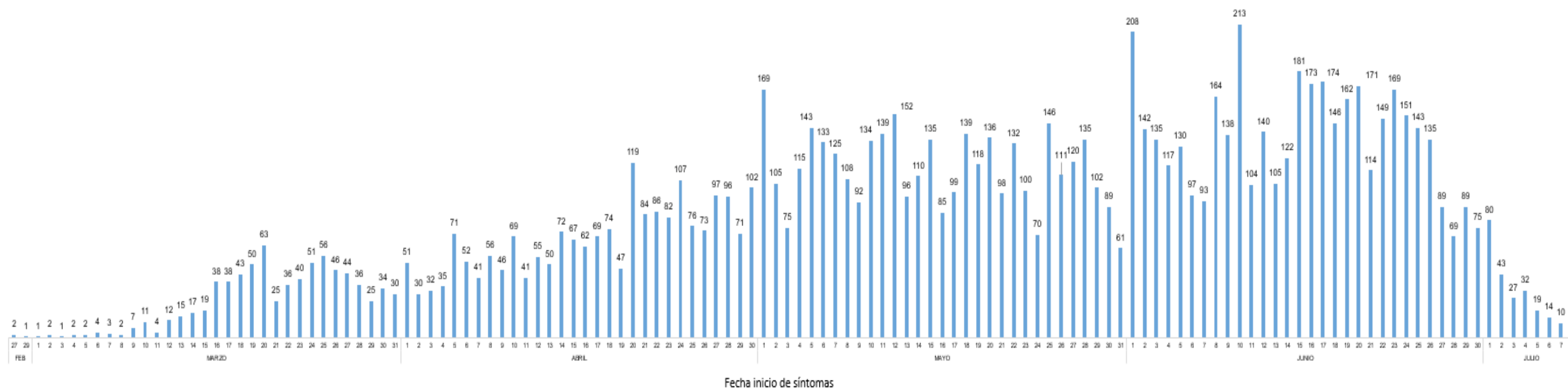
Casos confirmados por grupo etario



Casos confirmados por género



Casos confirmados por día



Fuente: Ministerio de Salud Pública - Información reportada en función del avance de la toma y procesamiento de muestras.

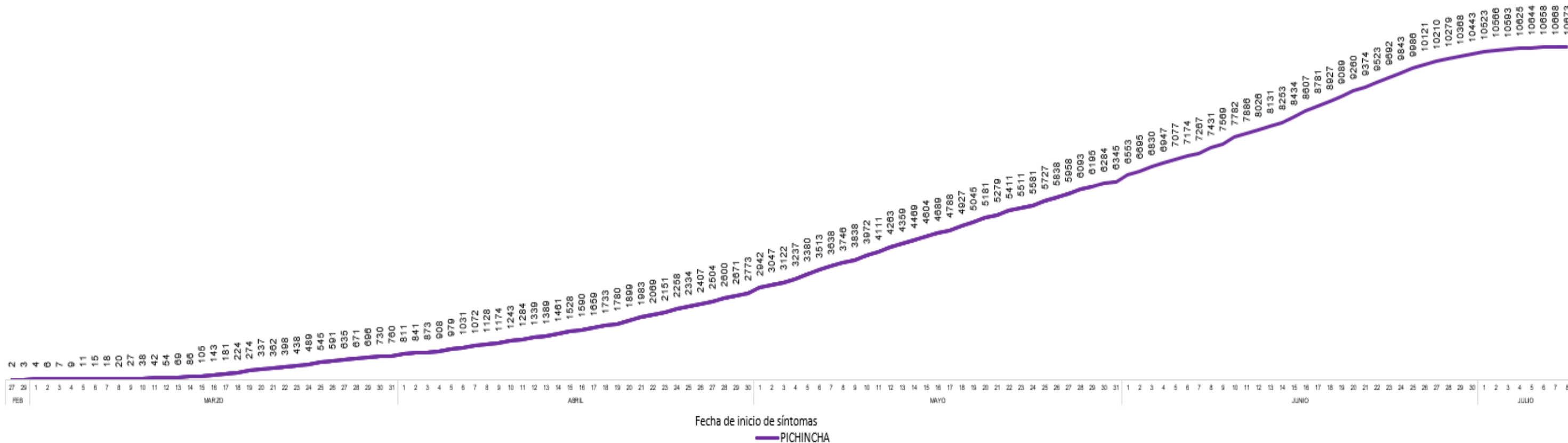


SITUACIÓN PICHINCHA POR COVID-19 (CORONAVIRUS)

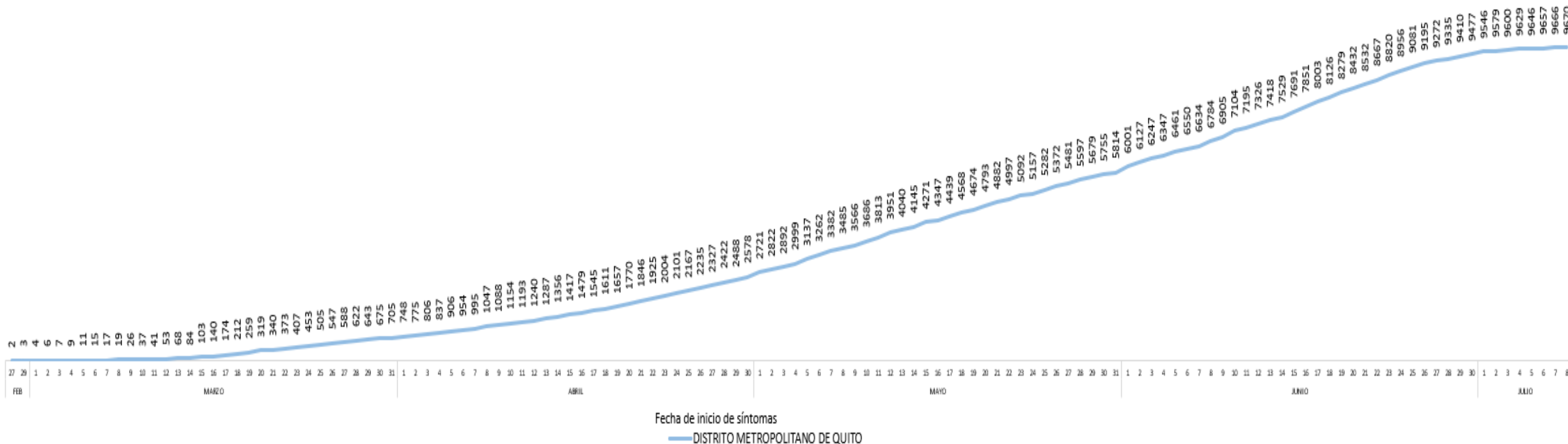
Inicio 29/02/2020 - Corte 12/07/2020 Hora 08H00



Tendencia acumulada de casos confirmados - Provincia



Tendencia acumulada de casos confirmados – Distrito Metropolitano de Quito



COE PROVINCIAL PICHINCHA



Fuente: Ministerio de Salud Pública - Información reportada en función del avance de la toma y procesamiento de muestras.

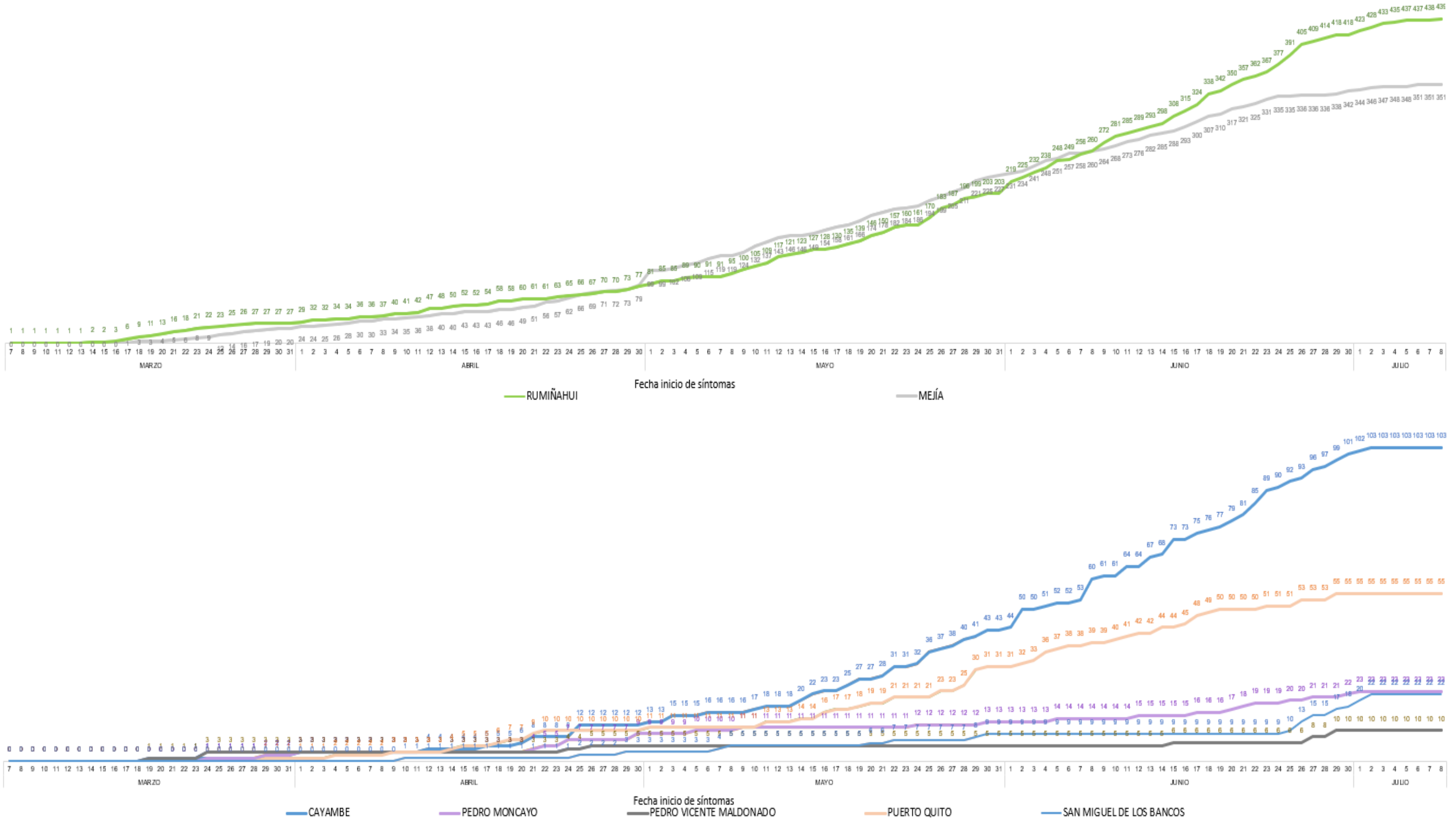


SITUACIÓN PICHINCHA POR COVID-19 (CORONAVIRUS)

Inicio 29/02/2020 - Corte 12/07/2020 Hora 08H00



Tendencia acumulada de casos confirmados por cantón



COE PROVINCIAL PICHINCHA



PICHINCHA GOBIERNO PROVINCIAL



Fuente: Ministerio de Salud Pública - Información reportada en función del avance de la toma y procesamiento de muestras.



SITUACIÓN PICHINCHA POR COVID-19 (CORONAVIRUS)

Inicio 29/02/2020 - Corte 12/07/2020 Hora 08H00



Casos confirmados por parroquia

Cantón / Parroquia	Número de Casos	%
CAYAMBE	103	0,97%
ASCÁZUBI	10	0,09%
AYORA	4	0,04%
CANGAHUA	6	0,06%
CAYAMBE	70	0,66%
JUAN MONTALVO	7	0,07%
OLMEDO	3	0,03%
SANTA ROSA DE CUZUBAMBA	3	0,03%
D. M. QUITO	9.670	90,60%
ALANGASÍ	96	0,90%
AMAGUAÑA	94	0,88%
ATAHUALPA (HABASPAMBA)	10	0,09%
BELISARIO QUEVEDO	573	5,37%
CALACALÍ	11	0,10%
CALDERÓN (CARAPUNGO)	524	4,91%
CARCELÉN	121	1,13%
CENTRO HISTÓRICO	491	4,60%
CHAVEZPAMBA	10	0,09%
CHECA (CHILPA)	6	0,06%
CHILIBULO	120	1,12%
CHILLOGALLO	862	8,08%
CHIMBACALLE	384	3,60%
COCHAPAMBA	130	1,22%
COMITÉ DEL PUEBLO	171	1,60%
CONOCOTO	316	2,96%
COTOCOLLAO	443	4,15%
CUMBAYÁ	101	0,95%
EL CONDADO	146	1,37%
EL QUINCHE	21	0,20%
GALEA	8	0,07%
GUAMANÍ	728	6,82%
GUANGOPOLO	11	0,10%
GUAYLLABAMBA	23	0,22%
IÑAQUITO	142	1,33%
ITCHIMBÍA	154	1,44%
JIPIJAPA	43	0,40%
KENNEDY	153	1,43%
LA ARGELIA	216	2,02%
LA CONCEPCIÓN	64	0,60%
LA ECUATORIANA	352	3,30%
LA FERROVIARIA	207	1,94%
LA LIBERTAD	138	1,29%
LA MAGDALENA	494	4,63%
LA MENA	103	0,97%
LA MERCED	9	0,08%
LLANO CHICO	48	0,45%
LLOA	6	0,06%
MARISCAL SUCRE	54	0,51%
NANEGAL	11	0,10%
NANEGALITO	3	0,03%
NAYÓN	58	0,54%

Cantón / Parroquia	Número de Casos	%
NONO	6	0,06%
PACTO	3	0,03%
PIFO	33	0,31%
PÍNTAG	75	0,70%
POMASQUI	116	1,09%
PONCEANO	22	0,21%
PUÉLLARO	2	0,02%
PUEMBO	33	0,31%
PUENGASÍ	194	1,82%
QUITUMBE	340	3,19%
RUMIPAMBA	53	0,50%
SAN ANTONIO	56	0,52%
SAN BARTOLO	198	1,86%
SAN ISIDRO DEL INCA	118	1,11%
SAN JOSÉ DE MINAS	7	0,07%
SAN JUAN	188	1,76%
SOLANDA	253	2,37%
TABABELA	19	0,18%
TUMBACO	123	1,15%
TURUBAMBA	113	1,06%
YARUQUÍ	46	0,43%
ZÁMBIZA	17	0,16%
MEJÍA	351	3,29%
ALÓAG	58	0,54%
ALOASÍ	26	0,24%
CHAUPI	5	0,05%
CUTUGLAHUA	51	0,48%
MACHACHI	171	1,60%
MANUEL CORNEJO ASTORGA	5	0,05%
TAMBILLO	32	0,30%
UYUMBICHO	3	0,03%
PEDRO MONCAYO	23	0,22%
LA ESPERANZA	7	0,07%
MALCHINGUÍ	2	0,02%
TABACUNDO	9	0,08%
TOCACHI	1	0,01%
TUPIGACHI	4	0,04%
PEDRO VICENTE MALDONADO	10	0,09%
PEDRO VICENTE MALDONADO	10	0,09%
PUERTO QUITO	55	0,52%
PUERTO QUITO	55	0,52%
RUMIÑAHUI	439	4,11%
COTOGCHOA	9	0,08%
RUMIPAMBA	1	0,01%
SAN PEDRO DE TABOADA	42	0,39%
SAN RAFAEL	31	0,29%
SANGOLQUÍ	356	3,34%
SAN MIGUEL DE LOS BANCOS	22	0,21%
MINDO	3	0,03%
SAN MIGUEL DE LOS BANCOS	19	0,18%
TOTAL	10.673	100,00%

* Corresponde a Quito Cabecera Cantonal sin parroquia urbana declarada.

Parroquia de domicilio declarada por la persona atendida



Fuente: Ministerio de Salud Pública - Información reportada en función del avance de la toma y procesamiento de muestras.