



SITUACIÓN PICHINCHA POR COVID-19 (CORONAVIRUS)

Inicio 29/02/2020 - Corte 15/07/2020 Hora 08H00



CASOS CONFIRMADOS POR CANTÓN

CASOS CONFIRMADOS



11.079

CASOS DESCARTADOS



11.598

CASOS CON SOSPECHA

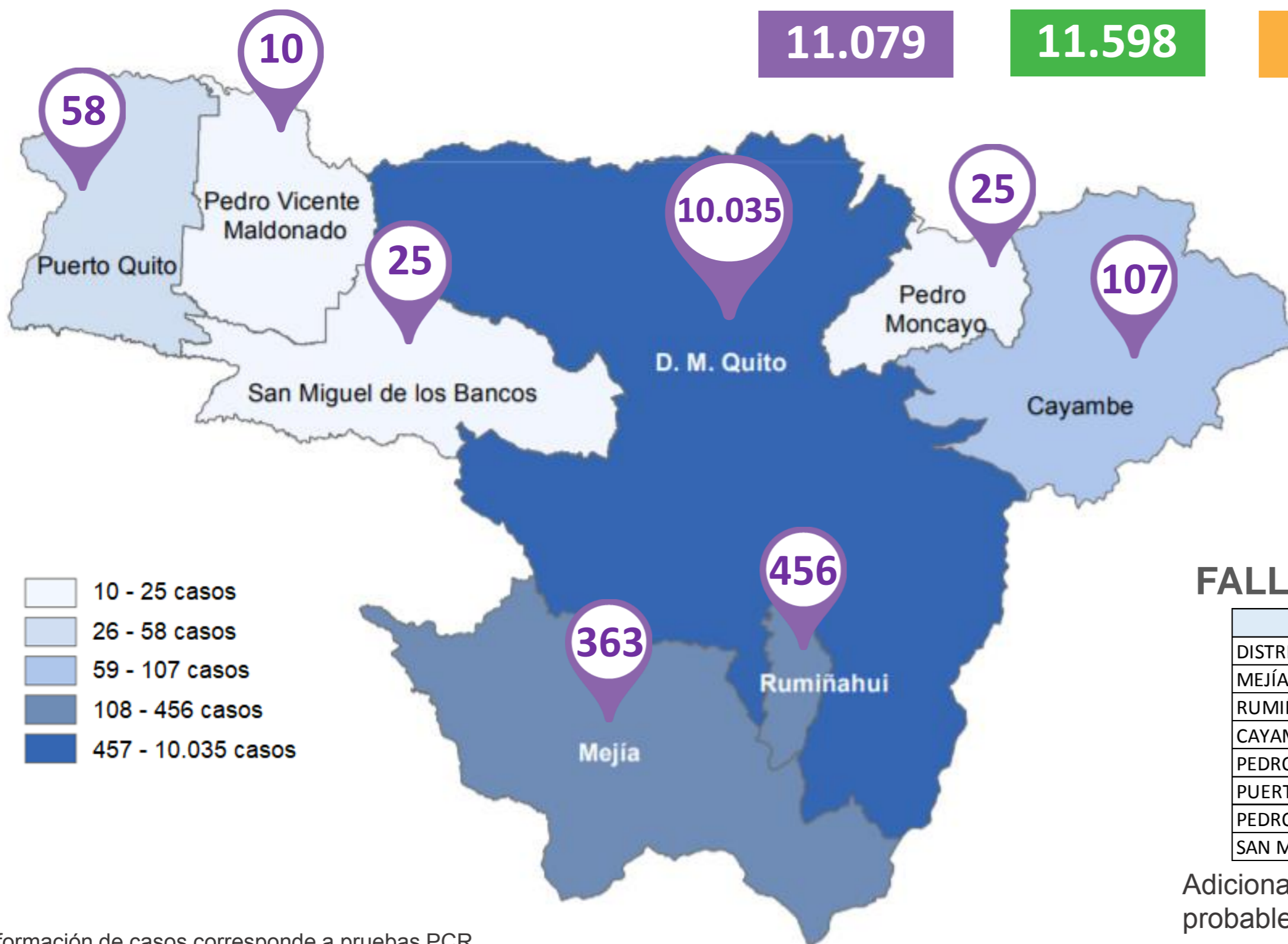


8.189

MUESTRAS TOMADAS



30.866



PERSONAS FALLECIDAS



588

FALLECIDOS POR CANTÓN

Cantón	Fallecidos
DISTRITO METROPOLITANO DE QUITO	537
MEJÍA	19
RUMIÑAHUI	17
CAYAMBE	7
PEDRO MONCAYO	4
PUERTO QUITO	2
PEDRO VICENTE MALDONADO	1
SAN MIGUEL DE LOS BANCOS	1

Adicionalmente, se registran 136 fallecidos probables por COVID-19 y 18 con sospecha.

Información de casos corresponde a pruebas PCR.

COE PROVINCIAL PICHINCHA



PICHINCHA GOBIERNO PROVINCIAL



Fuente: Ministerio de Salud Pública - Información reportada en función del avance de la toma y procesamiento de muestras.

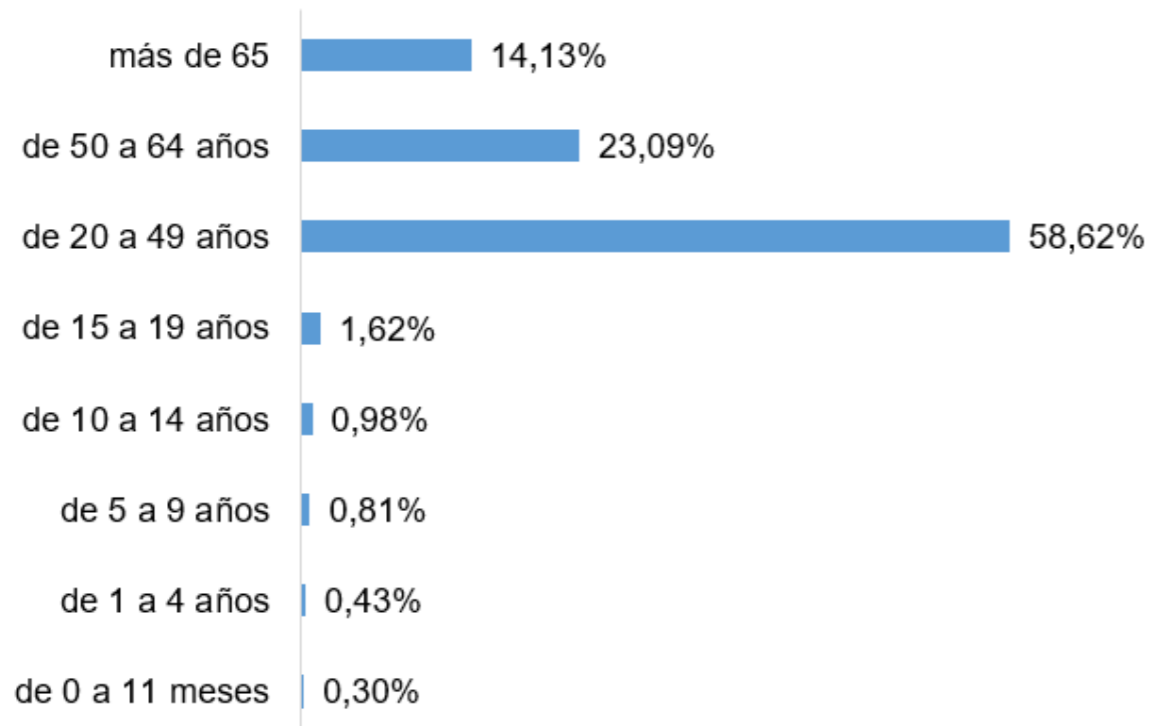


SITUACIÓN PICHINCHA POR COVID-19 (CORONAVIRUS)

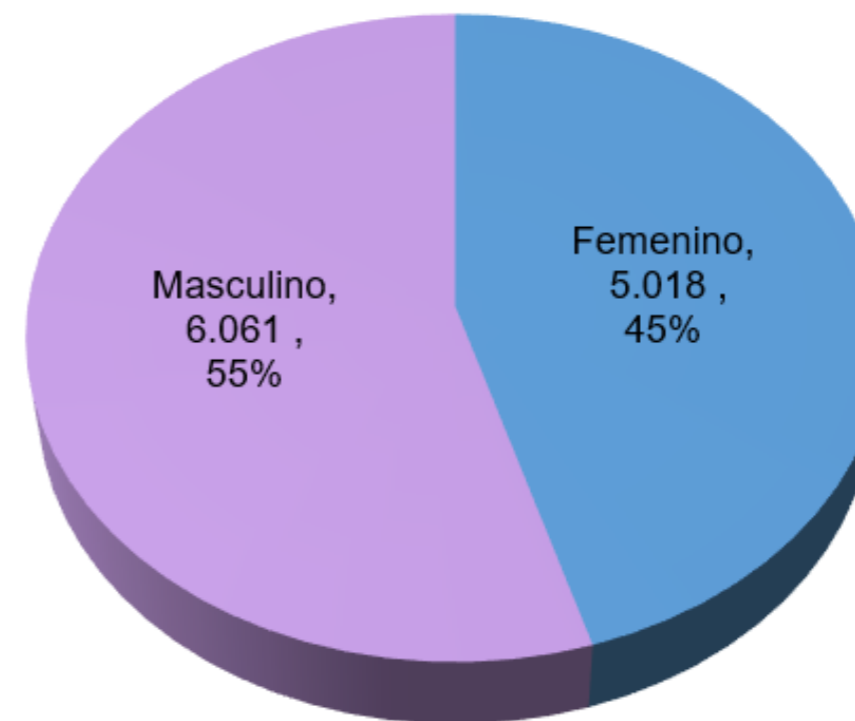
Inicio 29/02/2020 - Corte 15/07/2020 Hora 08H00



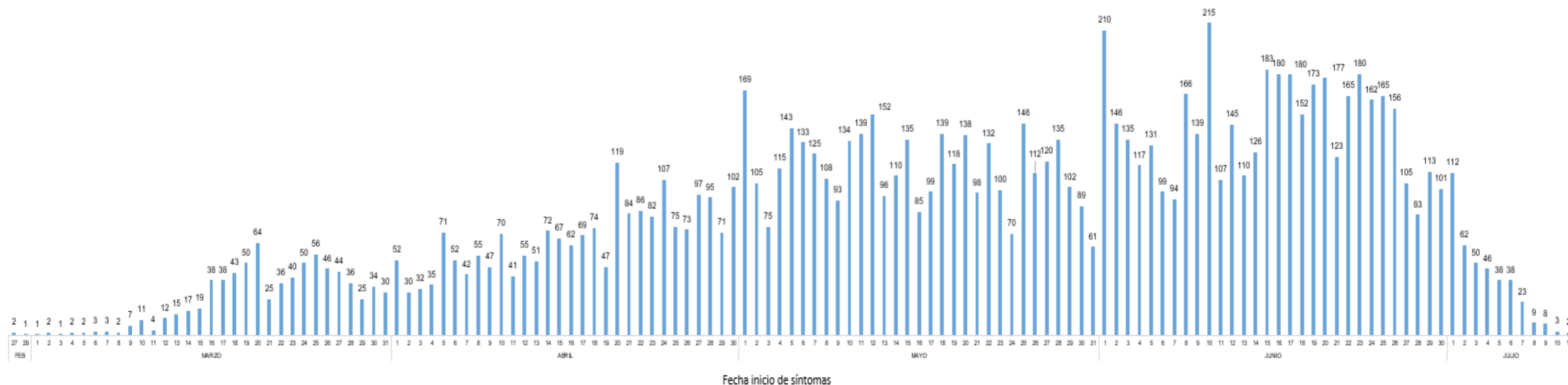
Casos confirmados por grupo etario



Casos confirmados por género



Casos confirmados por día



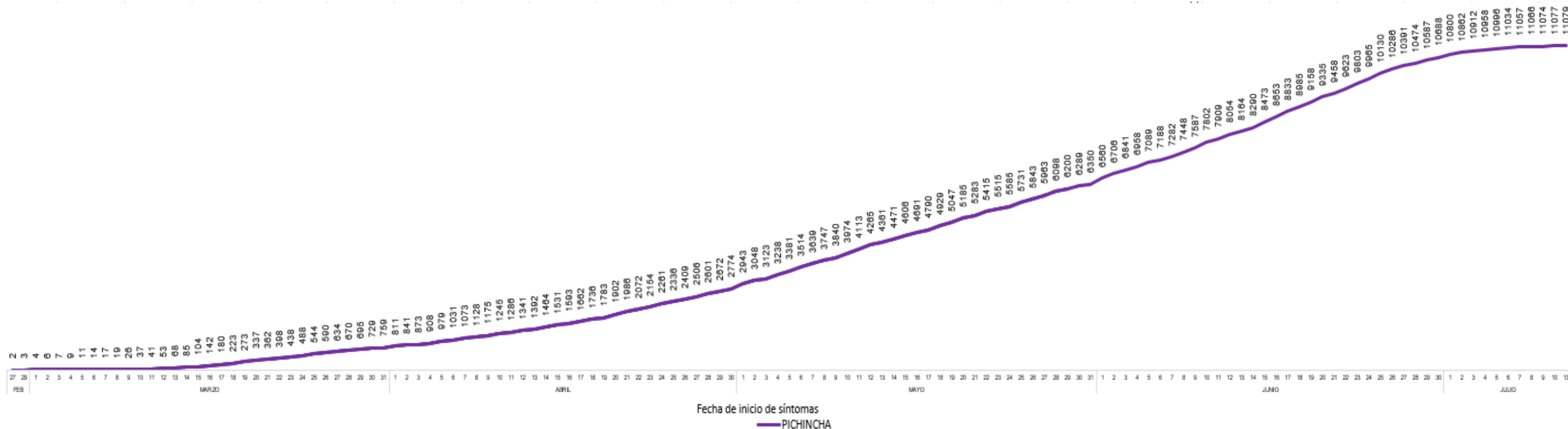


SITUACIÓN PICHINCHA POR COVID-19 (CORONAVIRUS)

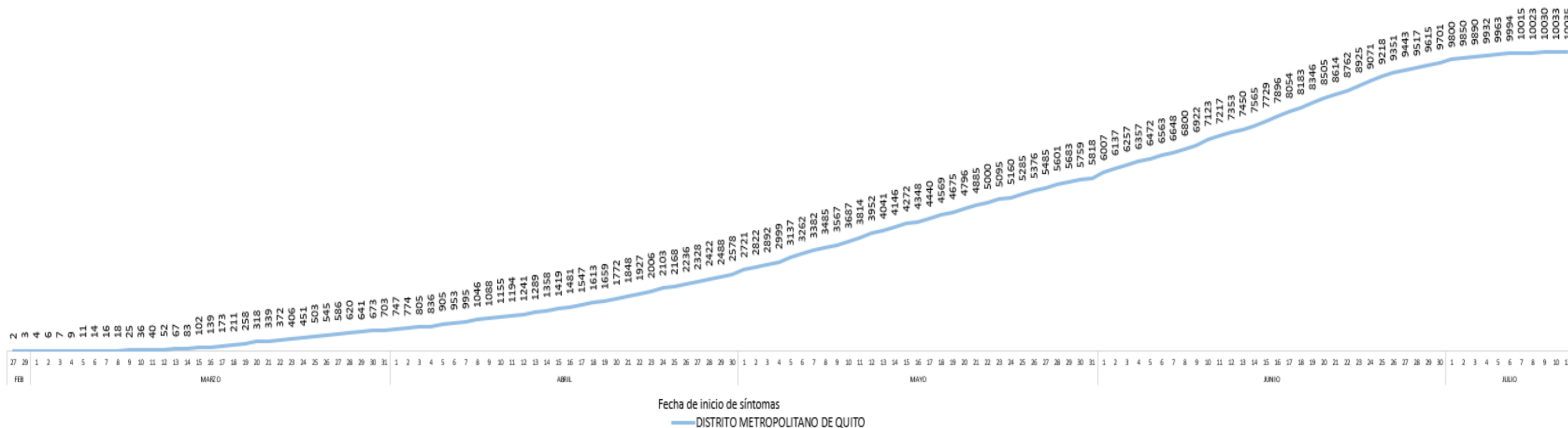
Inicio 29/02/2020 - Corte 15/07/2020 Hora 08H00



Tendencia acumulada de casos confirmados - Provincia



Tendencia acumulada de casos confirmados – Distrito Metropolitano de Quito



COE PROVINCIAL PICHINCHA



Fuente: Ministerio de Salud Pública - Información reportada en función del avance de la toma y procesamiento de muestras.

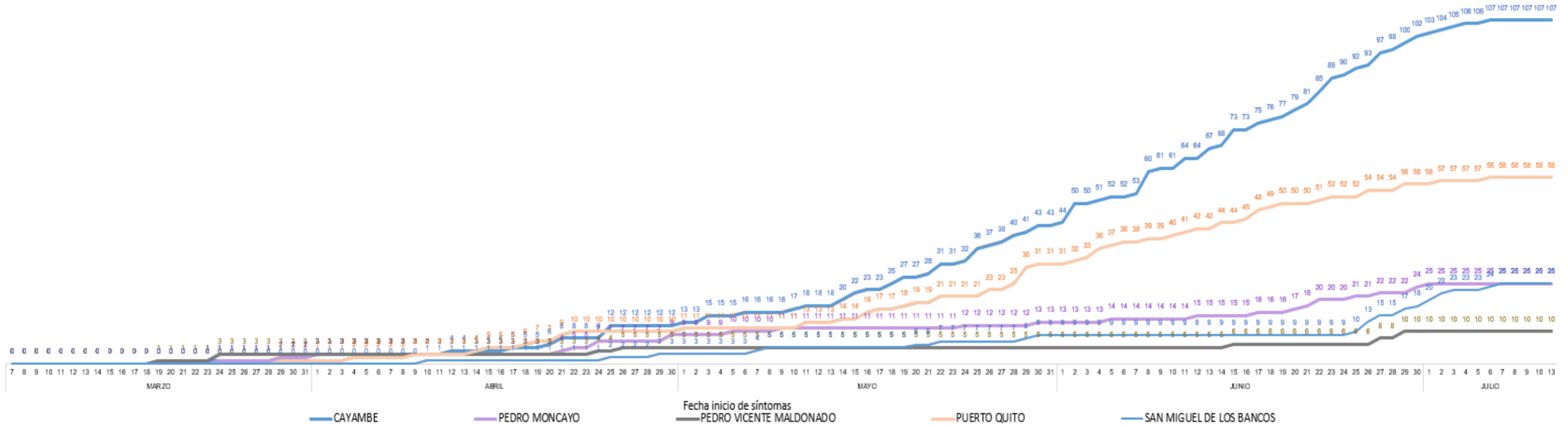
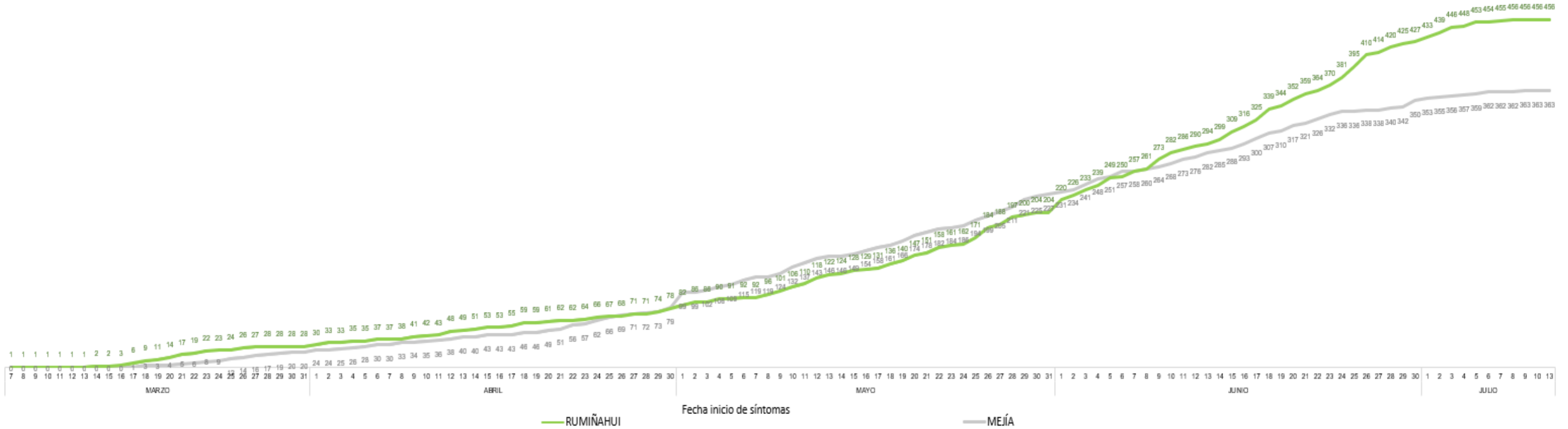


SITUACIÓN PICHINCHA POR COVID-19 (CORONAVIRUS)

Inicio 29/02/2020 - Corte 15/07/2020 Hora 08H00



Tendencia acumulada de casos confirmados por cantón



COE PROVINCIAL PICHINCHA



Fuente: Ministerio de Salud Pública - Información reportada en función del avance de la toma y procesamiento de muestras.



SITUACIÓN PICHINCHA POR COVID-19 (CORONAVIRUS)

Inicio 29/02/2020 - Corte 15/07/2020 Hora 08H00



Casos confirmados por parroquia

Cantón / Parroquia	Número de Casos	%
CAYAMBE	107	0,97%
ASCÁZUBI	10	0,09%
AYORA	4	0,04%
CANGAHUA	7	0,06%
CAYAMBE	73	0,66%
JUAN MONTALVO	7	0,06%
OLMEDO	3	0,03%
SANTA ROSA DE CUZUBAMBA	3	0,03%
D. M. QUITO	10.035	90,58%
ALANGASÍ	96	0,87%
AMAGUAÑA	98	0,88%
ATAHUALPA (HABASPAMBA)	11	0,10%
BELISARIO QUEVEDO	619	5,59%
CALACALÍ	11	0,10%
CALDERÓN (CARAPUNGO)	558	5,04%
CARCELÉN	129	1,16%
CENTRO HISTÓRICO	506	4,57%
CHAVEZPAMBA	10	0,09%
CHECA (CHILPA)	6	0,05%
CHILIBULO	121	1,09%
CHILLOGALLO	892	8,05%
CHIMBACALLE	393	3,55%
COCHAPAMBA	134	1,21%
COMITÉ DEL PUEBLO	184	1,66%
CONOCOTO	325	2,93%
COTOCOLLAO	454	4,10%
CUMBAYÁ	103	0,93%
EL CONDADO	154	1,39%
EL QUINCHE	21	0,19%
GALEA	9	0,08%
GUAMANÍ	748	6,75%
GUANGOPOLO	11	0,10%
GUAYLLABAMBA	25	0,23%
IÑAQUITO	146	1,32%
ITCHIMBÍA	161	1,45%
JIPIJAPA	43	0,39%
KENNEDY	158	1,43%
LA ARGELIA	226	2,04%
LA CONCEPCIÓN	66	0,60%
LA ECUATORIANA	370	3,34%
LA FERROVIARIA	210	1,90%
LA LIBERTAD	141	1,27%
LA MAGDALENA	515	4,65%
LA MENA	104	0,94%
LA MERCED	9	0,08%
LLANO CHICO	49	0,44%
LLOA	6	0,05%
MARISCAL SUCRE	57	0,51%
NANEGAL	11	0,10%
NANEGALITO	3	0,03%
NAYÓN	58	0,52%

Cantón / Parroquia	Número de Casos	%
NONO	6	0,05%
PACTO	3	0,03%
PIFO	34	0,31%
PÍNTAG	75	0,68%
POMASQUI	118	1,07%
PONCEANO	23	0,21%
PUÉLLARO	2	0,02%
PUEMBO	34	0,31%
PUENGASÍ	200	1,81%
QUITUMBE	348	3,14%
RUMIPAMBA	55	0,50%
SAN ANTONIO	59	0,53%
SAN BARTOLO	211	1,90%
SAN ISIDRO DEL INCA	123	1,11%
SAN JOSÉ DE MINAS	8	0,07%
SAN JUAN	190	1,71%
SOLANDA	262	2,36%
TABABELA	19	0,17%
TUMBACO	130	1,17%
TURUBAMBA	119	1,07%
YARUQUÍ	47	0,42%
ZÁMBIZA	18	0,16%
MEJÍA	363	3,28%
ALÓAG	62	0,56%
ALOASÍ	28	0,25%
CHAUPI	5	0,05%
CUTUGLAHUA	51	0,46%
MACHACHI	172	1,55%
MANUEL CORNEJO ASTORGA	5	0,05%
TAMBILLO	37	0,33%
UYUMBICHO	3	0,03%
PEDRO MONCAYO	25	0,23%
LA ESPERANZA	7	0,06%
MALCHINGUÍ	2	0,02%
TABACUNDO	11	0,10%
TOCACHI	1	0,01%
TUPIGACHI	4	0,04%
PEDRO VICENTE MALDONADO	10	0,09%
PEDRO VICENTE MALDONADO	10	0,09%
PUERTO QUITO	58	0,52%
PUERTO QUITO	58	0,52%
RUMIÑAHUI	456	4,12%
COTOGCHOA	9	0,08%
RUMIPAMBA	3	0,03%
SAN PEDRO DE TABOADA	43	0,39%
SAN RAFAEL	33	0,30%
SANGOLQUÍ	368	3,32%
SAN MIGUEL DE LOS BANCOS	25	0,23%
MINDO	4	0,04%
SAN MIGUEL DE LOS BANCOS	21	0,19%
TOTAL	11.079	100,00%

* Corresponde a Quito Cabecera Cantonal sin parroquia urbana declarada.

Parroquia de domicilio declarada por la persona atendida



Fuente: Ministerio de Salud Pública - Información reportada en función del avance de la toma y procesamiento de muestras.