



SITUACIÓN PICHINCHA POR COVID-19 (CORONAVIRUS)

Inicio 29/02/2020 - Corte 16/07/2020 Hora 08H00



CASOS CONFIRMADOS POR CANTÓN

CASOS CONFIRMADOS



11.269

CASOS DESCARTADOS



11.855

CASOS CON SOSPECHA

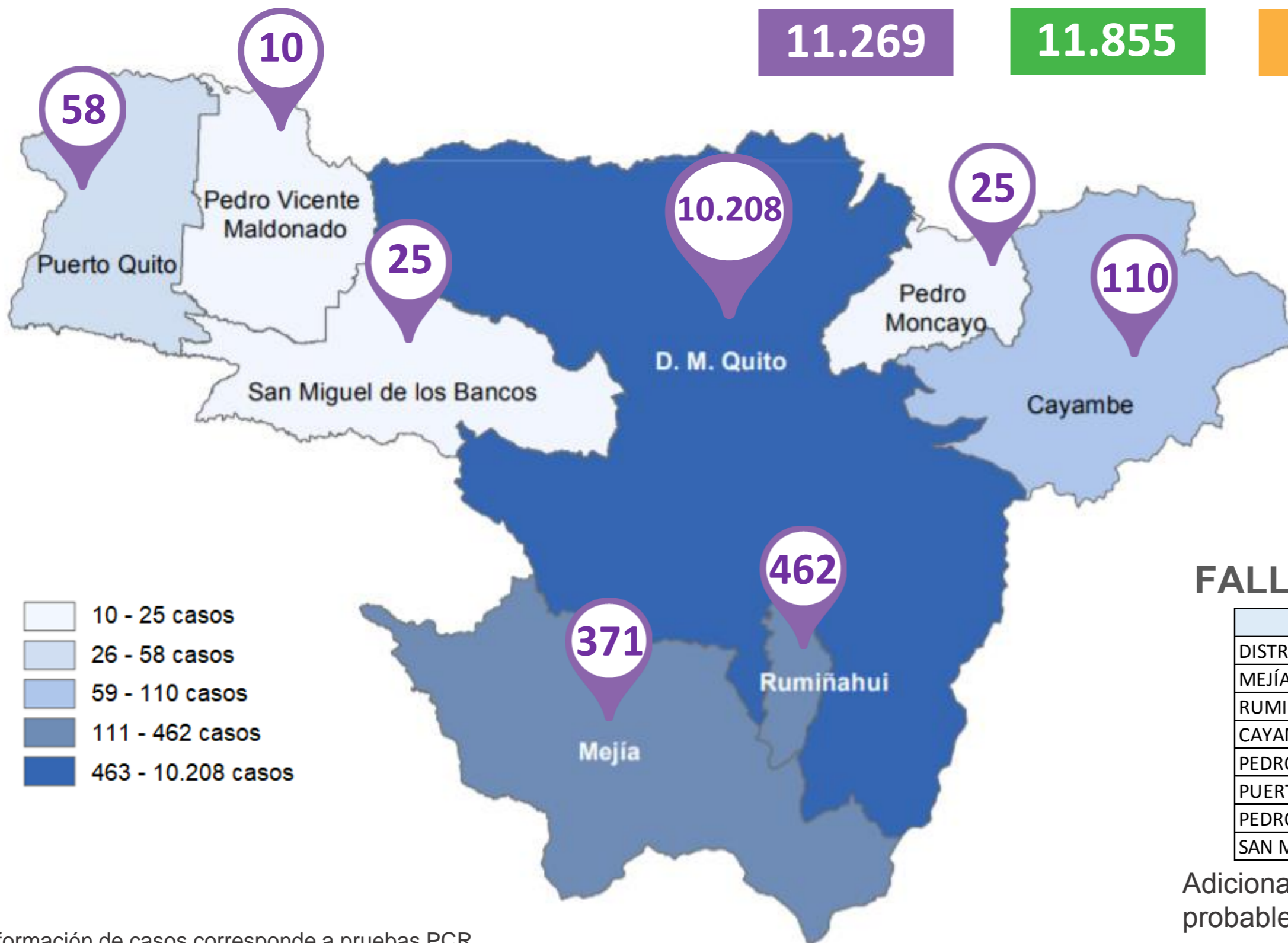


8.689

MUESTRAS TOMADAS



31.813



- 10 - 25 casos
- 26 - 58 casos
- 59 - 110 casos
- 111 - 462 casos
- 463 - 10.208 casos

PERSONAS FALLECIDAS



615

FALLECIDOS POR CANTÓN

Cantón	Fallecidos
DISTRITO METROPOLITANO DE QUITO	555
MEJÍA	24
RUMIÑAHUI	21
CAYAMBE	7
PEDRO MONCAYO	4
PUERTO QUITO	2
PEDRO VICENTE MALDONADO	1
SAN MIGUEL DE LOS BANCOS	1

Adicionalmente, se registran 139 fallecidos probables por COVID-19 y 21 con sospecha.

Información de casos corresponde a pruebas PCR.

COE PROVINCIAL PICHINCHA



PICHINCHA GOBIERNO PROVINCIAL



Fuente: Ministerio de Salud Pública - Información reportada en función del avance de la toma y procesamiento de muestras.

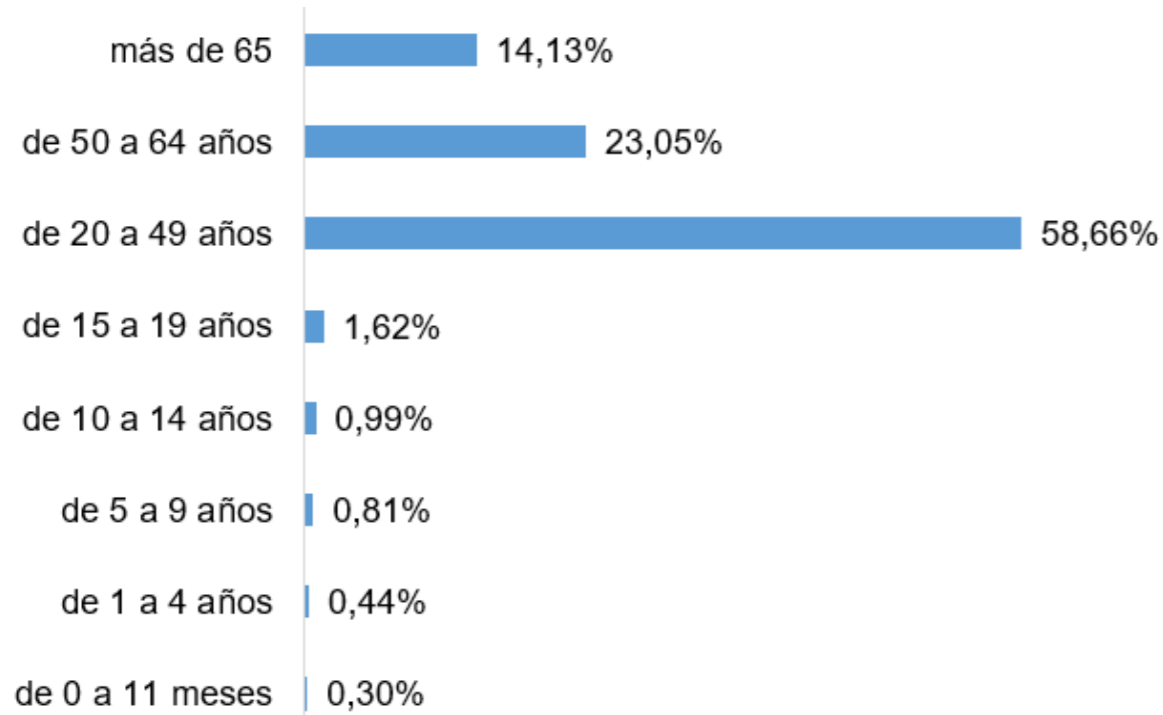


SITUACIÓN PICHINCHA POR COVID-19 (CORONAVIRUS)

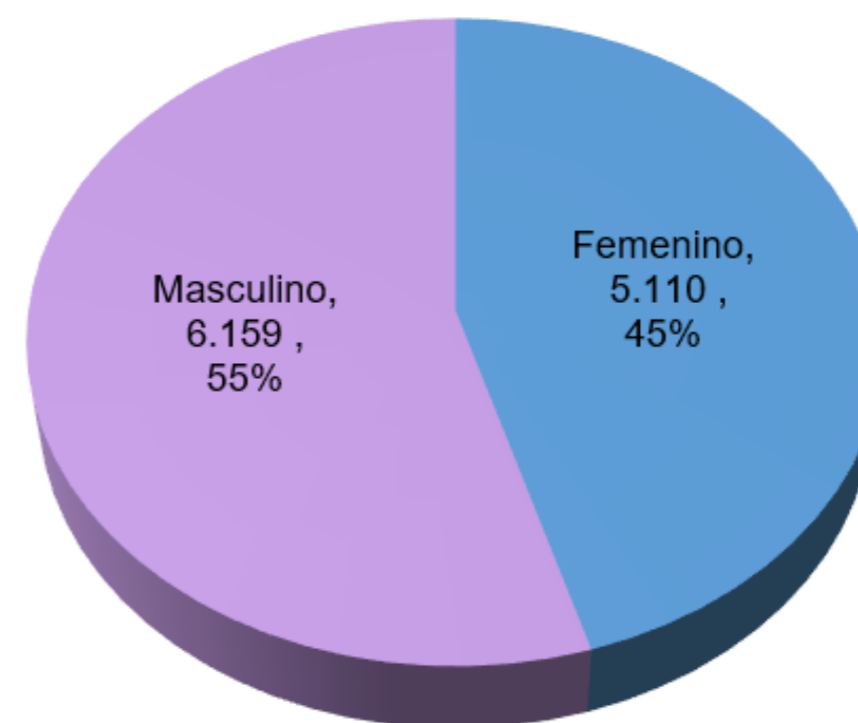
Inicio 29/02/2020 - Corte 16/07/2020 Hora 08H00



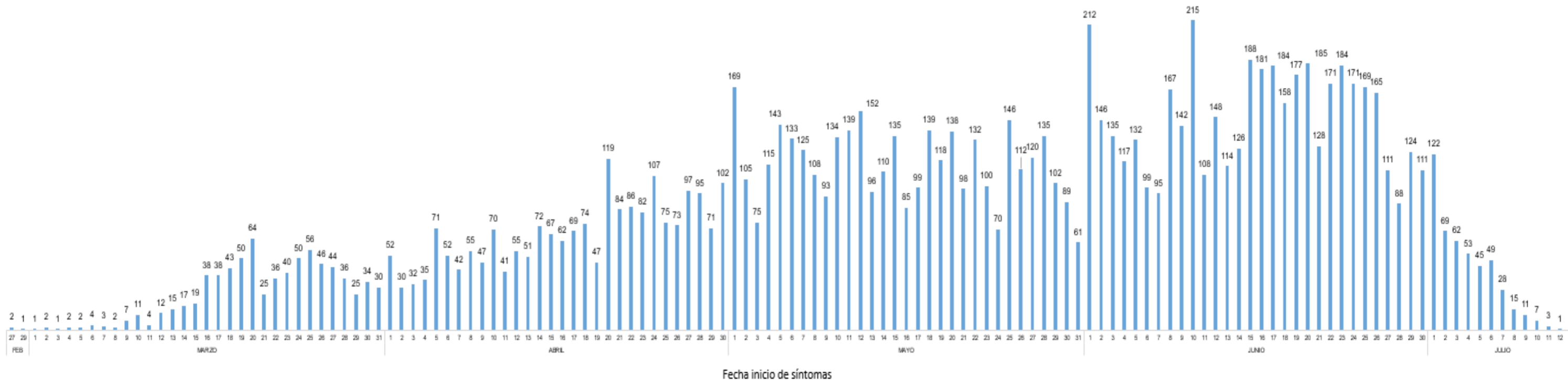
Casos confirmados por grupo etario



Casos confirmados por género



Casos confirmados por día



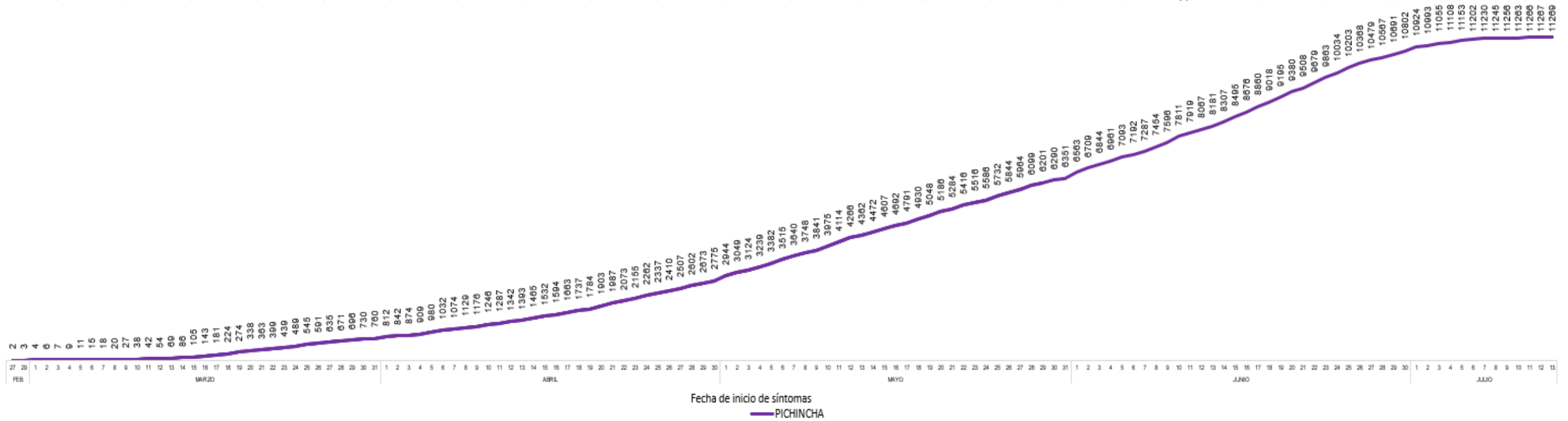


SITUACIÓN PICHINCHA POR COVID-19 (CORONAVIRUS)

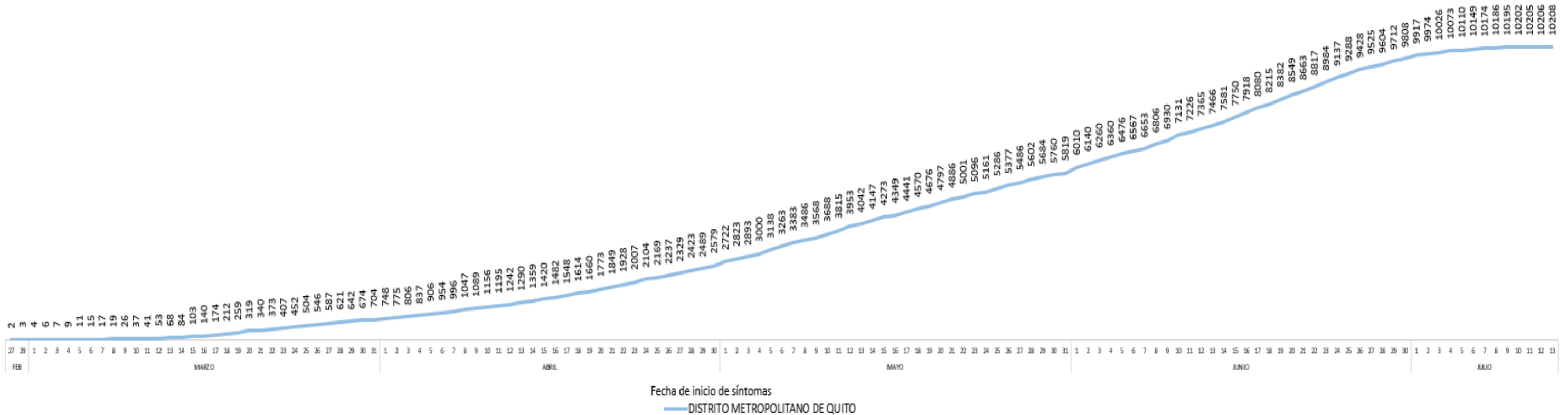
Inicio 29/02/2020 - Corte 16/07/2020 Hora 08H00



Tendencia acumulada de casos confirmados - Provincia



Tendencia acumulada de casos confirmados – Distrito Metropolitano de Quito



COE PROVINCIAL PICHINCHA



Fuente: Ministerio de Salud Pública - Información reportada en función del avance de la toma y procesamiento de muestras.

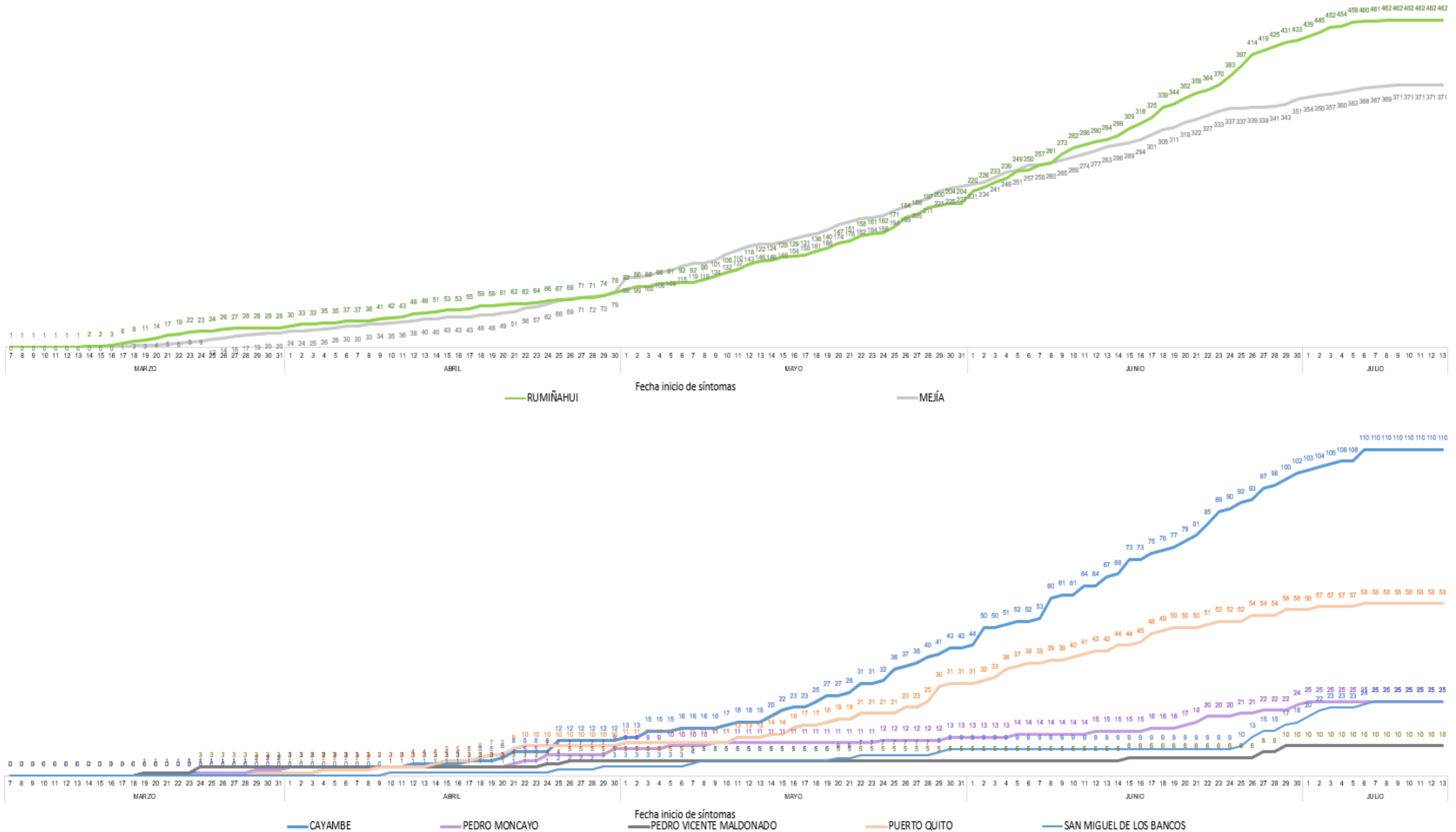


SITUACIÓN PICHINCHA POR COVID-19 (CORONAVIRUS)

Inicio 29/02/2020 - Corte 16/07/2020 Hora 08H00



Tendencia acumulada de casos confirmados por cantón





SITUACIÓN PICHINCHA POR COVID-19 (CORONAVIRUS)

Inicio 29/02/2020 - Corte 16/07/2020 Hora 08H00



Casos confirmados por parroquia

Cantón / Parroquia	Número de Casos	%
CAYAMBE	110	0,98%
ASCÁZUBI	11	0,10%
AYORA	4	0,04%
CANGAHUA	7	0,06%
CAYAMBE	75	0,67%
JUAN MONTALVO	7	0,06%
OLMEDO	3	0,03%
SANTA ROSA DE CUZUBAMBA	3	0,03%
D. M. QUITO	10.208	90,58%
ALANGASÍ	98	0,87%
AMAGUAÑA	99	0,88%
ATAHUALPA (HABASPAMBA)	12	0,11%
BELISARIO QUEVEDO	631	5,60%
CALACALÍ	11	0,10%
CALDERÓN (CARAPUNGO)	584	5,18%
CARCELÉN	131	1,16%
CENTRO HISTÓRICO	509	4,52%
CHAVEZPAMBA	10	0,09%
CHECA (CHILPA)	7	0,06%
CHILIBULO	122	1,08%
CHILLOGALLO	902	8,00%
CHIMBACALLE	395	3,51%
COCHAPAMBA	142	1,26%
COMITÉ DEL PUEBLO	189	1,68%
CONOCOTO	331	2,94%
COTOCOLLAO	465	4,13%
CUMBAYÁ	103	0,91%
EL CONDADO	161	1,43%
EL QUINCHE	22	0,20%
GALEA	9	0,08%
GUAMANÍ	756	6,71%
GUANGOPOLO	11	0,10%
GUAYLLABAMBA	25	0,22%
IÑAQUITO	149	1,32%
ITCHIMBÍA	167	1,48%
JIPIJAPA	44	0,39%
KENNEDY	161	1,43%
LA ARGELIA	229	2,03%
LA CONCEPCIÓN	68	0,60%
LA ECUATORIANA	371	3,29%
LA FERROVIARIA	211	1,87%
LA LIBERTAD	142	1,26%
LA MAGDALENA	519	4,61%
LA MENA	104	0,92%
LA MERCED	9	0,08%
LLANO CHICO	52	0,46%
LLOA	6	0,05%
MARISCAL SUCRE	57	0,51%
NANEGAL	11	0,10%
NANEGALITO	3	0,03%
NAYÓN	60	0,53%

Cantón / Parroquia	Número de Casos	%
NONO	7	0,06%
PACTO	3	0,03%
PIFO	34	0,30%
PÍNTAG	76	0,67%
POMASQUI	121	1,07%
PONCEANO	23	0,20%
PUÉLLARO	2	0,02%
PUEMBO	34	0,30%
PUENGASÍ	203	1,80%
QUITUMBE	357	3,17%
RUMIPAMBA	57	0,51%
SAN ANTONIO	59	0,52%
SAN BARTOLO	216	1,92%
SAN ISIDRO DEL INCA	126	1,12%
SAN JOSÉ DE MINAS	8	0,07%
SAN JUAN	191	1,69%
SOLANDA	263	2,33%
TABABELA	20	0,18%
TUMBACO	133	1,18%
TURUBAMBA	121	1,07%
YARUQUÍ	48	0,43%
ZÁMBIZA	18	0,16%
MEJÍA	371	3,29%
ALÓAG	62	0,55%
ALOASÍ	30	0,27%
CHAUPI	6	0,05%
CUTUGLAHUA	53	0,47%
MACHACHI	173	1,54%
MANUEL CORNEJO ASTORGA	5	0,04%
TAMBILLO	38	0,34%
UYUMBICHO	4	0,04%
PEDRO MONCAYO	25	0,22%
LA ESPERANZA	7	0,06%
MALCHINGUÍ	2	0,02%
TABACUNDO	11	0,10%
TOCACHI	1	0,01%
TUPIGACHI	4	0,04%
PEDRO VICENTE MALDONADO	10	0,09%
PEDRO VICENTE MALDONADO	10	0,09%
PUERTO QUITO	58	0,51%
PUERTO QUITO	58	0,51%
RUMIÑAHUI	462	4,10%
COTOGCHOA	9	0,08%
RUMIPAMBA	3	0,03%
SAN PEDRO DE TABOADA	44	0,39%
SAN RAFAEL	33	0,29%
SANGOLQUÍ	373	3,31%
SAN MIGUEL DE LOS BANCOS	25	0,22%
MINDO	4	0,04%
SAN MIGUEL DE LOS BANCOS	21	0,19%
TOTAL	11.269	100,00%

* Corresponde a Quito Cabecera Cantonal sin parroquia urbana declarada.

Parroquia de domicilio declarada por la persona atendida



Fuente: Ministerio de Salud Pública - Información reportada en función del avance de la toma y procesamiento de muestras.