



SITUACIÓN PICHINCHA POR COVID-19 (CORONAVIRUS)

Inicio 29/02/2020 - Corte 17/07/2020 Hora 08H00



CASOS CONFIRMADOS POR CANTÓN

CASOS CONFIRMADOS



11.478

CASOS DESCARTADOS




12.047

CASOS CON SOSPECHA

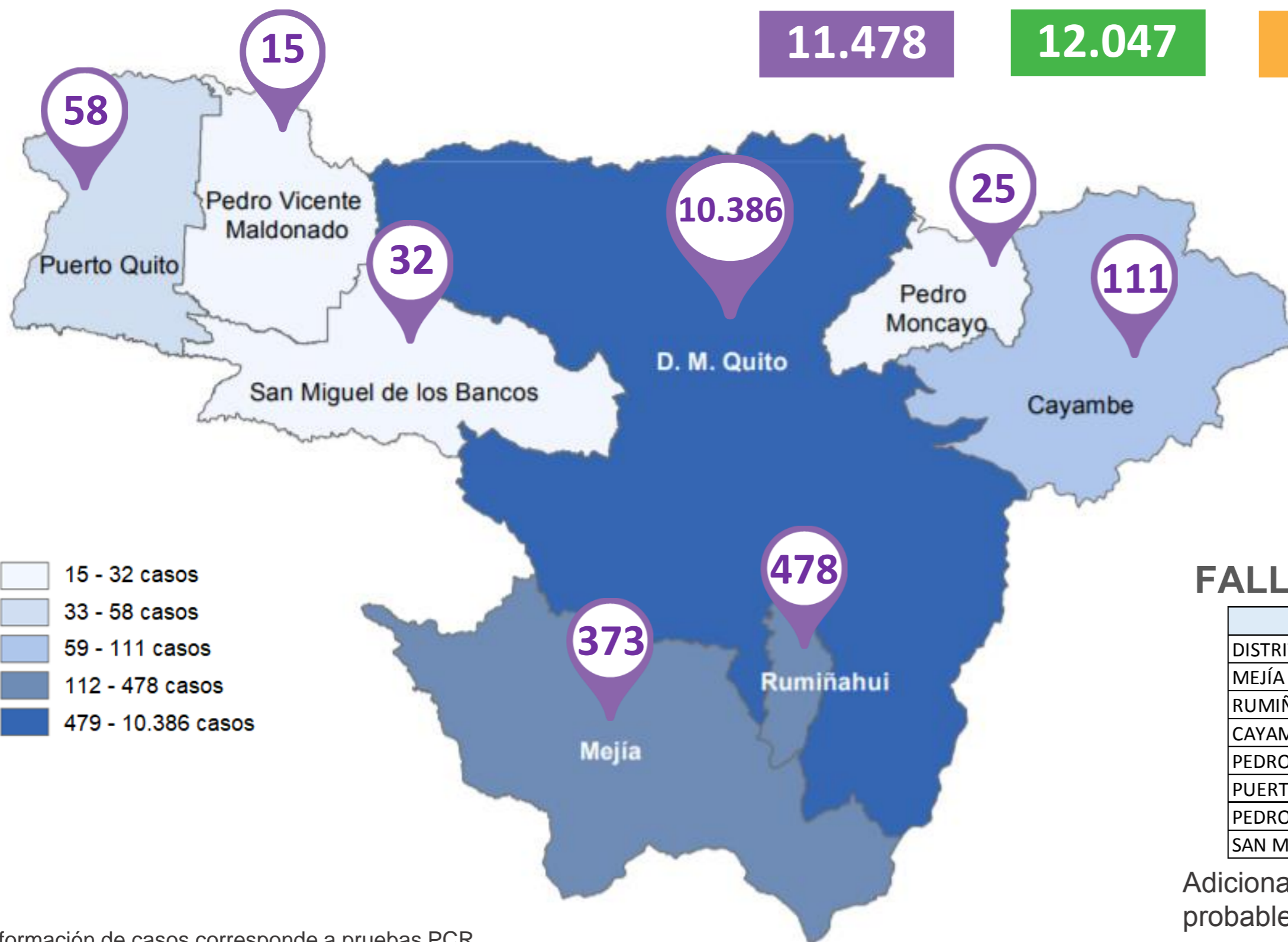


9.285

MUESTRAS TOMADAS



32.810



- 15 - 32 casos
- 33 - 58 casos
- 59 - 111 casos
- 112 - 478 casos
- 479 - 10.386 casos

PERSONAS FALLECIDAS



630

FALLECIDOS POR CANTÓN

Cantón	Fallecidos
DISTRITO METROPOLITANO DE QUITO	568
MEJÍA	24
RUMIÑAHUI	22
CAYAMBE	7
PEDRO MONCAYO	5
PUERTO QUITO	2
PEDRO VICENTE MALDONADO	1
SAN MIGUEL DE LOS BANCOS	1

Adicionalmente, se registran 139 fallecidos probables por COVID-19 y 21 con sospecha.

Información de casos corresponde a pruebas PCR.

COE PROVINCIAL PICHINCHA



PICHINCHA GOBIERNO PROVINCIAL



Fuente: Ministerio de Salud Pública - Información reportada en función del avance de la toma y procesamiento de muestras.

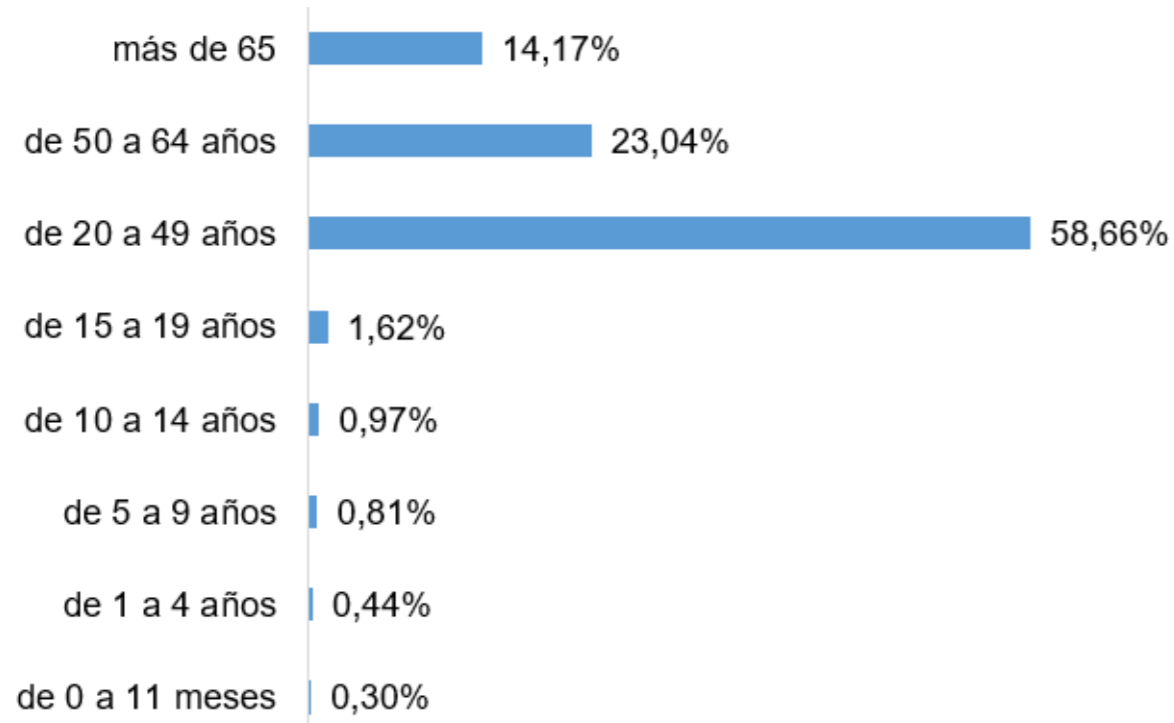


SITUACIÓN PICHINCHA POR COVID-19 (CORONAVIRUS)

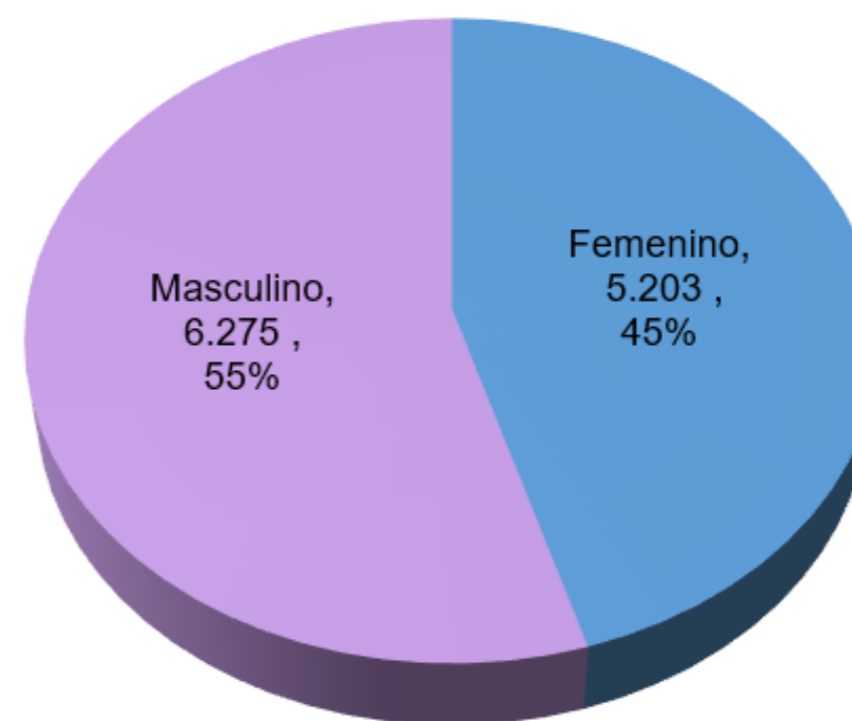
Inicio 29/02/2020 - Corte 17/07/2020 Hora 08H00



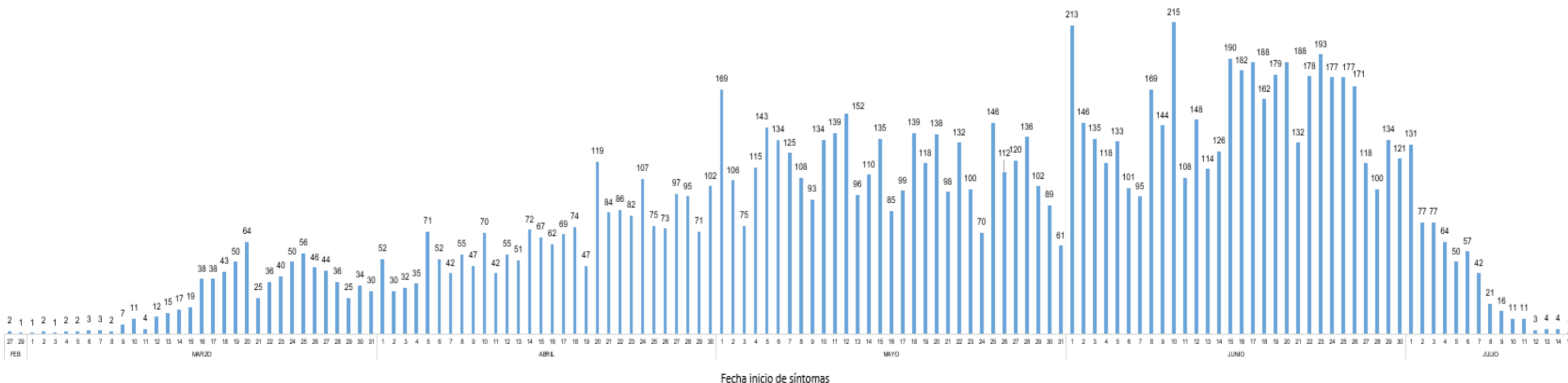
Casos confirmados por grupo etario



Casos confirmados por género



Casos confirmados por día



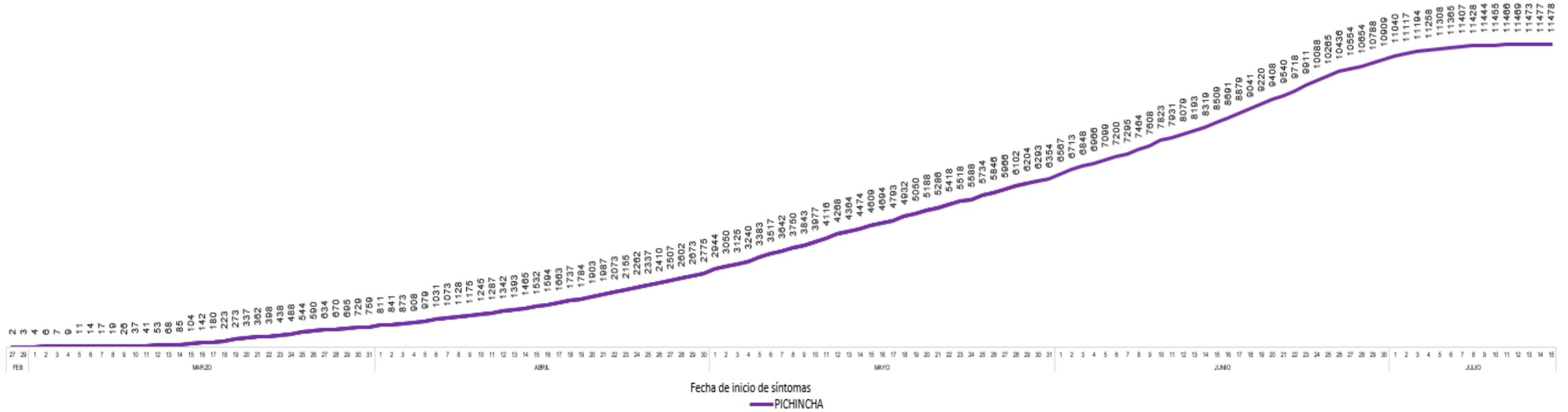


SITUACIÓN PICHINCHA POR COVID-19 (CORONAVIRUS)

Inicio 29/02/2020 - Corte 17/07/2020 Hora 08H00



Tendencia acumulada de casos confirmados - Provincia



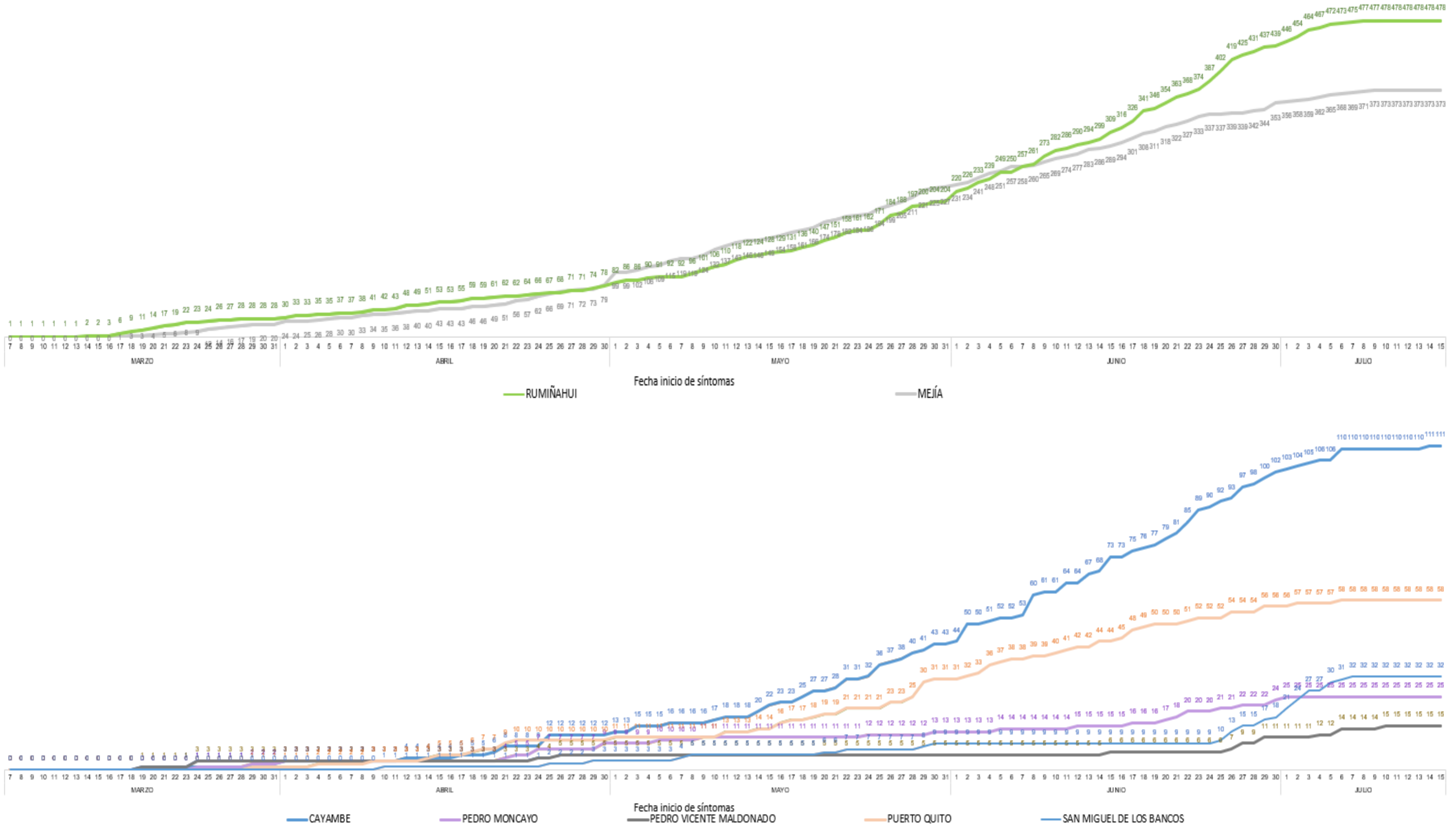


SITUACIÓN PICHINCHA POR COVID-19 (CORONAVIRUS)

Inicio 29/02/2020 - Corte 17/07/2020 Hora 08H00



Tendencia acumulada de casos confirmados por cantón



COE PROVINCIAL PICHINCHA



PICHINCHA GOBIERNO PROVINCIAL



Fuente: Ministerio de Salud Pública - Información reportada en función del avance de la toma y procesamiento de muestras.



SITUACIÓN PICHINCHA POR COVID-19 (CORONAVIRUS)

Inicio 29/02/2020 - Corte 17/07/2020 Hora 08H00



Casos confirmados por parroquia

Cantón / Parroquia	Número de Casos	%
CAYAMBE	111	0,97%
ASCÁZUBI	11	0,10%
AYORA	4	0,03%
CANGAHUA	7	0,06%
CAYAMBE	76	0,66%
JUAN MONTALVO	7	0,06%
OLMEDO	3	0,03%
SANTA ROSA DE CUZUBAMBA	3	0,03%
D. M. QUITO	10.386	90,49%
ALANGASÍ	103	0,90%
AMAGUAÑA	100	0,87%
ATAHUALPA (HABASPAMBA)	12	0,10%
BELISARIO QUEVEDO	647	5,64%
CALACALÍ	11	0,10%
CALDERÓN (CARAPUNGO)	596	5,19%
CARCELÉN	131	1,14%
CENTRO HISTÓRICO	514	4,48%
CHAVEZPAMBA	10	0,09%
CHECA (CHILPA)	7	0,06%
CHILIBULO	122	1,06%
CHILLOGALLO	929	8,09%
CHIMBACALLE	403	3,51%
COCHAPAMBA	142	1,24%
COMITÉ DEL PUEBLO	197	1,72%
CONOCOTO	338	2,94%
COTOCOLLAO	469	4,09%
CUMBAYÁ	103	0,90%
EL CONDADO	165	1,44%
EL QUINCHE	22	0,19%
GALEA	9	0,08%
GUAMANÍ	763	6,65%
GUANGOPOLO	11	0,10%
GUAYLLABAMBA	25	0,22%
IÑAQUITO	151	1,32%
ITCHIMBÍA	170	1,48%
JIPIJAPA	44	0,38%
KENNEDY	163	1,42%
LA ARGELIA	232	2,02%
LA CONCEPCIÓN	69	0,60%
LA ECUATORIANA	377	3,28%
LA FERROVIARIA	216	1,88%
LA LIBERTAD	143	1,25%
LA MAGDALENA	522	4,55%
LA MENA	108	0,94%
LA MERCED	9	0,08%
LLANO CHICO	52	0,45%
LLOA	6	0,05%
MARISCAL SUCRE	60	0,52%
NANEGAL	11	0,10%
NANEGALITO	3	0,03%
NAYÓN	60	0,52%

Cantón / Parroquia	Número de Casos	%
NONO	7	0,06%
PACTO	4	0,03%
PIFO	34	0,30%
PÍNTAG	76	0,66%
POMASQUI	121	1,05%
PONCEANO	23	0,20%
PUÉLLARO	2	0,02%
PUEMBO	34	0,30%
PUENGASÍ	207	1,80%
QUITUMBE	359	3,13%
RUMIPAMBA	57	0,50%
SAN ANTONIO	60	0,52%
SAN BARTOLO	227	1,98%
SAN ISIDRO DEL INCA	130	1,13%
SAN JOSÉ DE MINAS	8	0,07%
SAN JUAN	191	1,66%
SOLANDA	276	2,40%
TABABELA	20	0,17%
TUMBACO	136	1,18%
TURUBAMBA	123	1,07%
YARUQUÍ	48	0,42%
ZÁMBIZA	18	0,16%
MEJÍA	373	3,25%
ALÓAG	62	0,54%
ALOASÍ	30	0,26%
CHAUPI	6	0,05%
CUTUGLAHUA	54	0,47%
MACHACHI	174	1,52%
MANUEL CORNEJO ASTORGA	5	0,04%
TAMBILLO	38	0,33%
UYUMBICHO	4	0,03%
PEDRO MONCAYO	25	0,22%
LA ESPERANZA	7	0,06%
MALCHINGUÍ	2	0,02%
TABACUNDO	11	0,10%
TOCACHI	1	0,01%
TUPIGACHI	4	0,03%
PEDRO VICENTE MALDONADO	15	0,13%
PEDRO VICENTE MALDONADO	15	0,13%
PUERTO QUITO	58	0,51%
PUERTO QUITO	58	0,51%
RUMIÑAHUI	478	4,16%
COTOGCHOA	9	0,08%
RUMIPAMBA	3	0,03%
SAN PEDRO DE TABOADA	44	0,38%
SAN RAFAEL	34	0,30%
SANGOLQUÍ	388	3,38%
SAN MIGUEL DE LOS BANCOS	32	0,28%
MINDO	4	0,03%
SAN MIGUEL DE LOS BANCOS	28	0,24%
TOTAL	11.478	100,00%

* Corresponde a Quito Cabecera Cantonal sin parroquia urbana declarada.

Parroquia de domicilio declarada por la persona atendida



Fuente: Ministerio de Salud Pública - Información reportada en función del avance de la toma y procesamiento de muestras.