



SITUACIÓN PICHINCHA POR COVID-19 (CORONAVIRUS)

Inicio 29/02/2020 - Corte 18/07/2020 Hora 08H00



CASOS CONFIRMADOS POR CANTÓN

CASOS CONFIRMADOS



11.645

CASOS DESCARTADOS



12.199

CASOS CON SOSPECHA

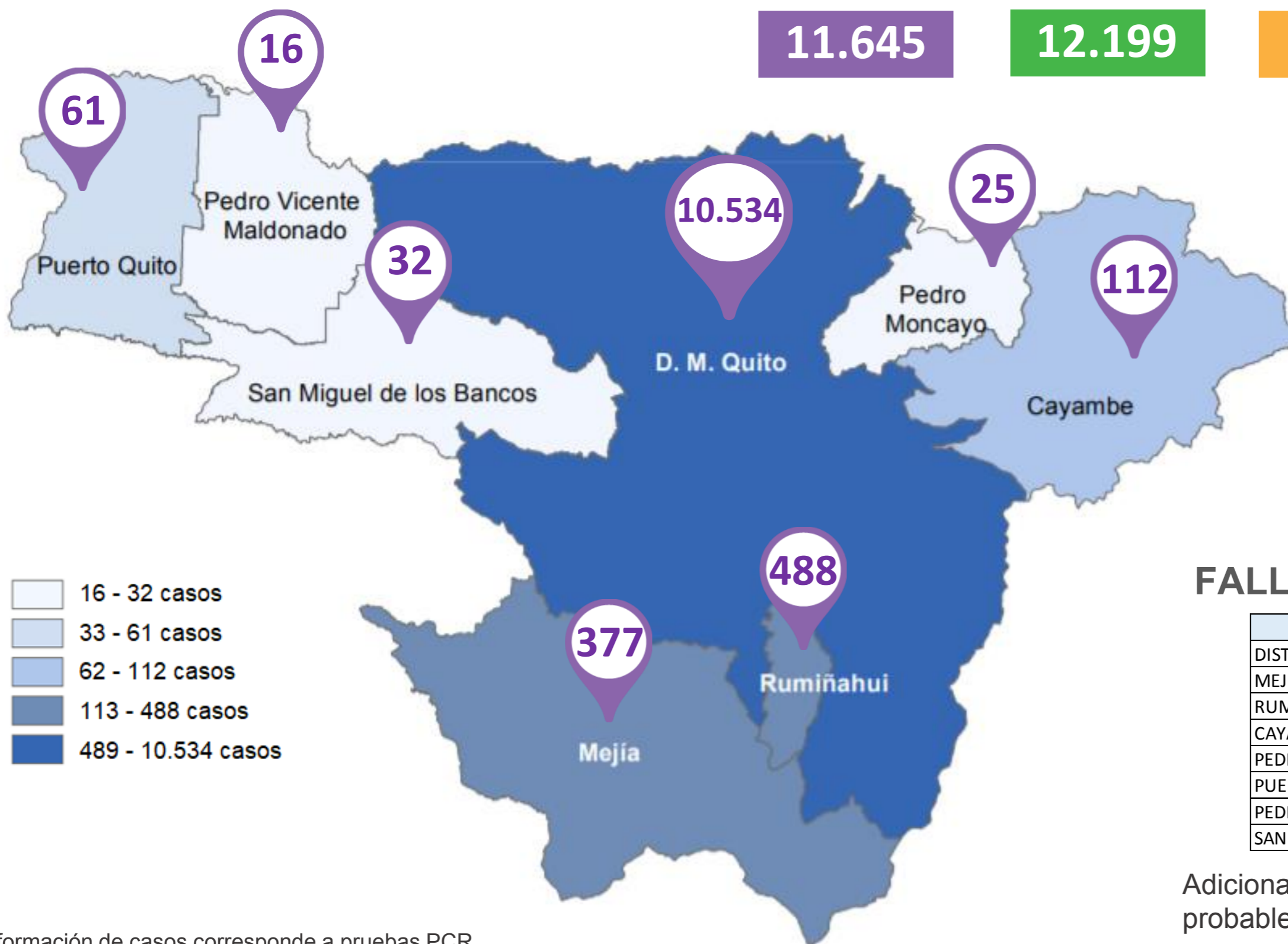


9.697

MUESTRAS TOMADAS



33.541



- 16 - 32 casos
- 33 - 61 casos
- 62 - 112 casos
- 113 - 488 casos
- 489 - 10.534 casos

PERSONAS FALLECIDAS



632

FALLECIDOS POR CANTÓN

Cantón	Fallecidos
DISTRITO METROPOLITANO DE QUITO	569
MEJÍA	25
RUMIÑAHUI	22
CAYAMBE	7
PEDRO MONCAYO	5
PUERTO QUITO	2
PEDRO VICENTE MALDONADO	1
SAN MIGUEL DE LOS BANCOS	1

Adicionalmente, se registran 141 fallecidos probables por COVID-19 y 21 con sospecha.

Información de casos corresponde a pruebas PCR.

COE PROVINCIAL PICHINCHA



PICHINCHA GOBIERNO PROVINCIAL



Fuente: Ministerio de Salud Pública - Información reportada en función del avance de la toma y procesamiento de muestras.

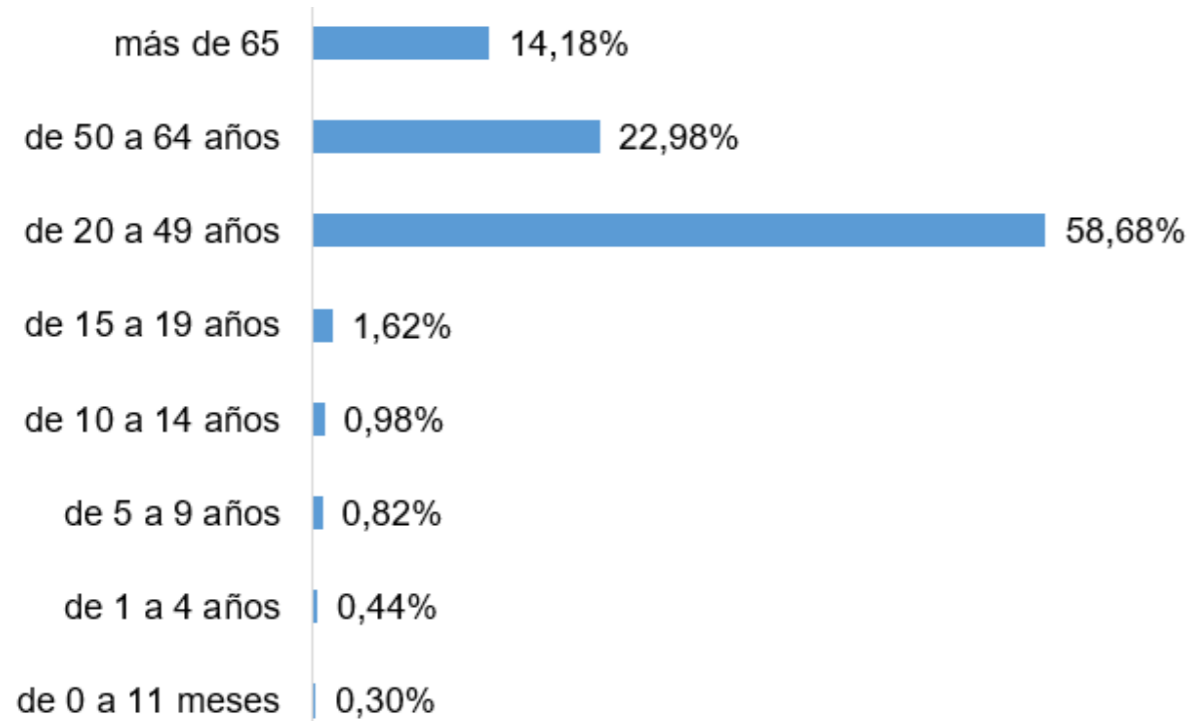


SITUACIÓN PICHINCHA POR COVID-19 (CORONAVIRUS)

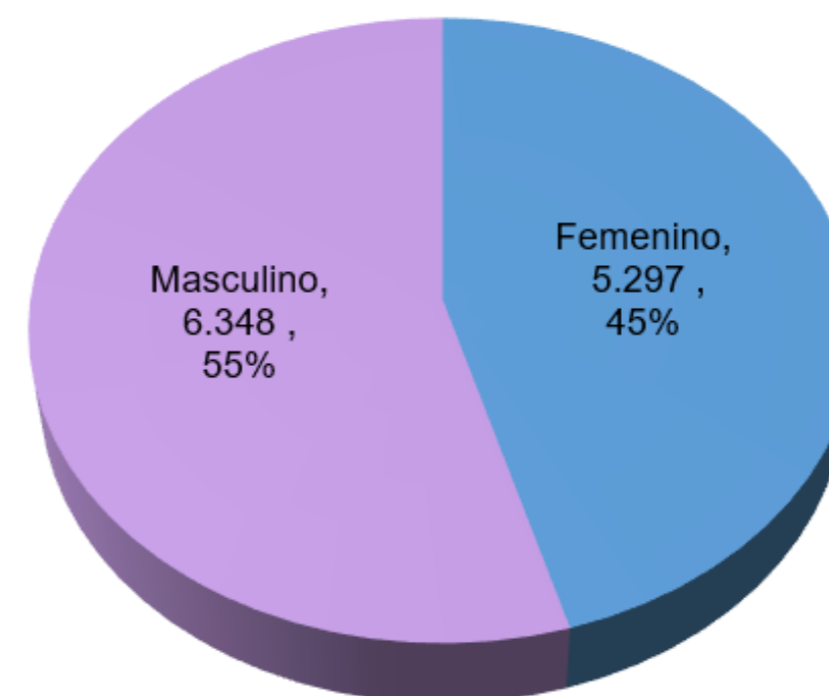
Inicio 29/02/2020 - Corte 18/07/2020 Hora 08H00



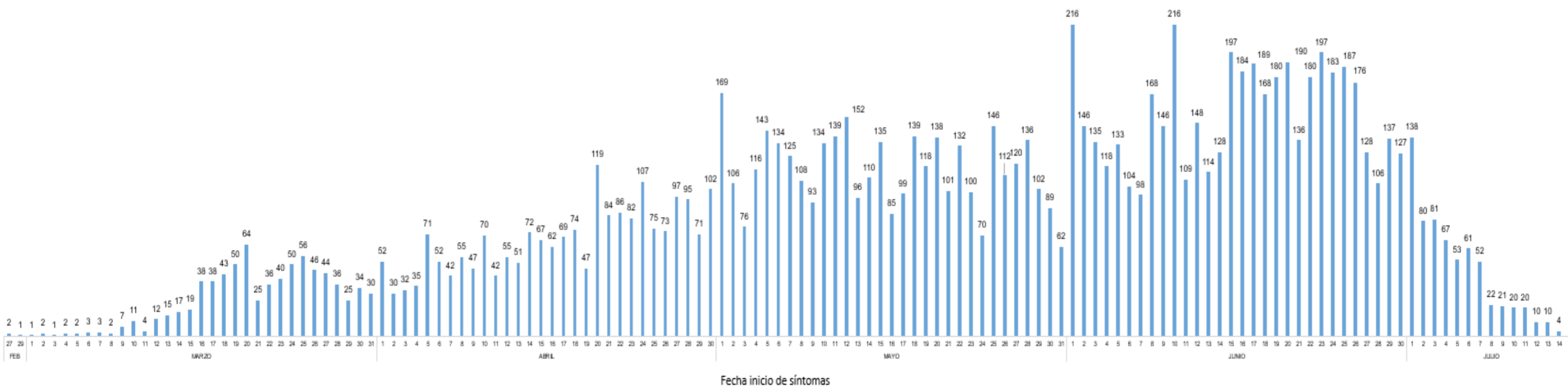
Casos confirmados por grupo etario



Casos confirmados por género



Casos confirmados por día



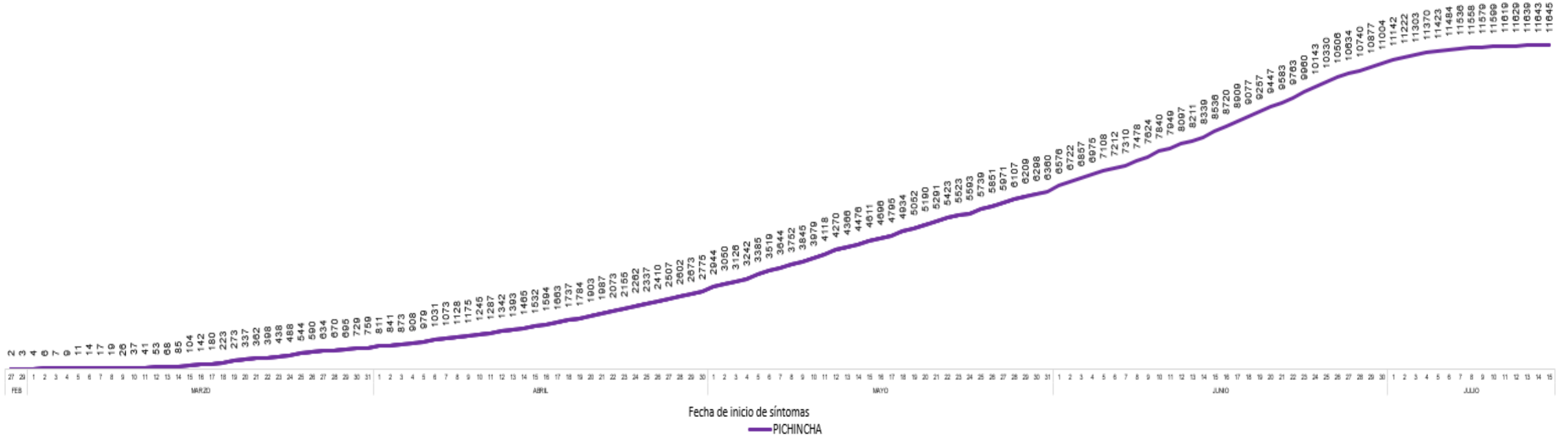


SITUACIÓN PICHINCHA POR COVID-19 (CORONAVIRUS)

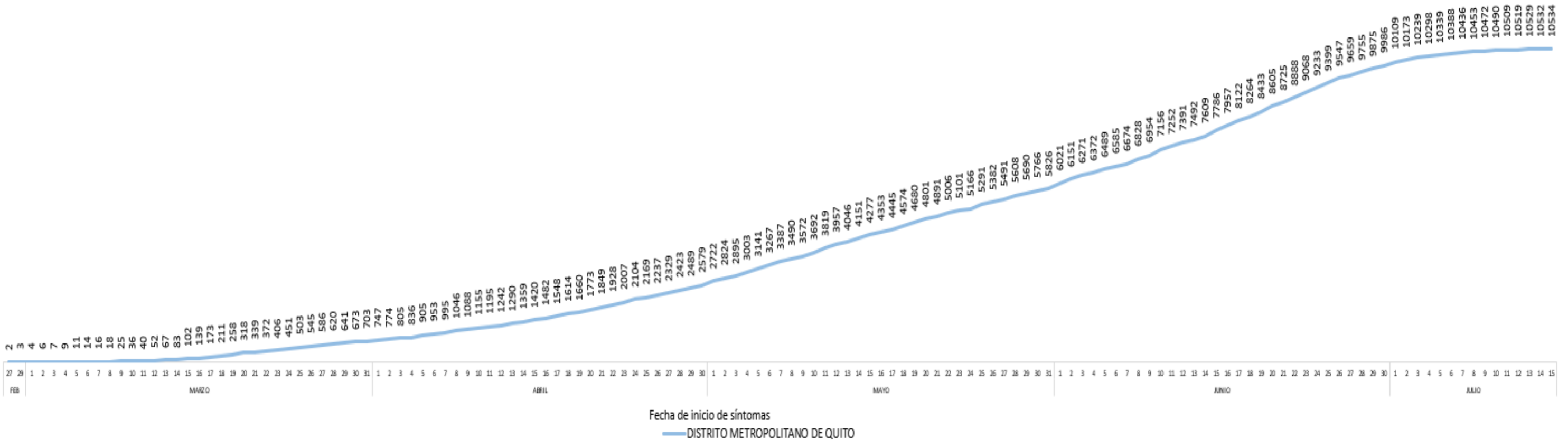
Inicio 29/02/2020 - Corte 18/07/2020 Hora 08H00



Tendencia acumulada de casos confirmados - Provincia



Tendencia acumulada de casos confirmados – Distrito Metropolitano de Quito



Fuente: Ministerio de Salud Pública - Información reportada en función del avance de la toma y procesamiento de muestras.

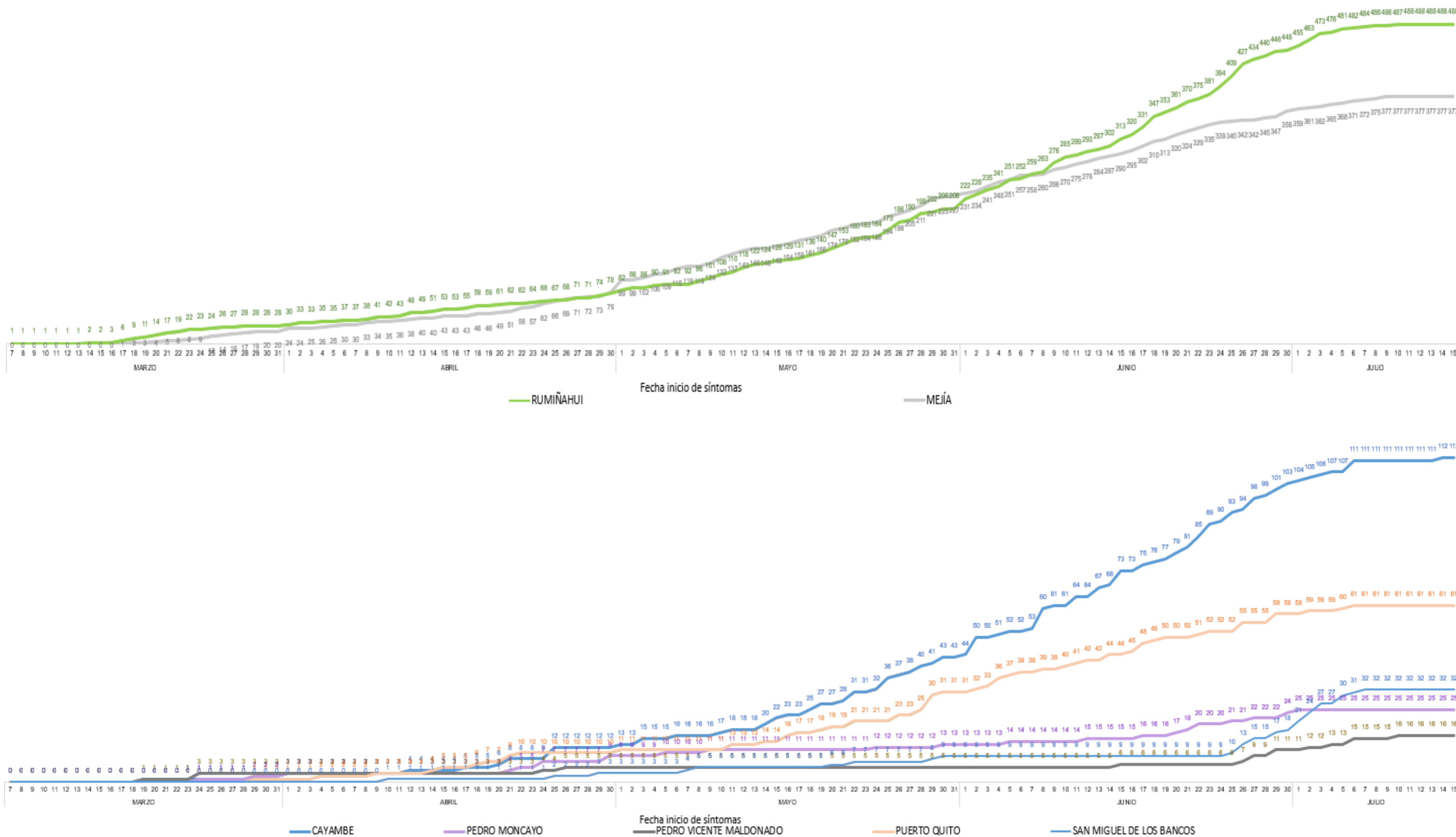


SITUACIÓN PICHINCHA POR COVID-19 (CORONAVIRUS)

Inicio 29/02/2020 - Corte 18/07/2020 Hora 08H00



Tendencia acumulada de casos confirmados por cantón



COE PROVINCIAL PICHINCHA



PICHINCHA GOBIERNO PROVINCIAL



Fuente: Ministerio de Salud Pública - Información reportada en función del avance de la toma y procesamiento de muestras.



SITUACIÓN PICHINCHA POR COVID-19 (CORONAVIRUS)

Inicio 29/02/2020 - Corte 18/07/2020 Hora 08H00



Casos confirmados por parroquia

Cantón / Parroquia	Número de Casos	%
CAYAMBE	112	0,96%
ASCÁZUBI	11	0,09%
AYORA	4	0,03%
CANGAHUA	7	0,06%
CAYAMBE	77	0,66%
JUAN MONTALVO	7	0,06%
OLMEDO	3	0,03%
SANTA ROSA DE CUZUBAMBA	3	0,03%
D. M. QUITO	10.534	90,46%
ALANGASÍ	105	0,90%
AMAGUAÑA	102	0,88%
ATAHUALPA (HABASPAMBA)	12	0,10%
BELISARIO QUEVEDO	654	5,62%
CALACALÍ	11	0,09%
CALDERÓN (CARAPUNGO)	608	5,22%
CARCELÉN	133	1,14%
CENTRO HISTÓRICO	516	4,43%
CHAVEZPAMBA	10	0,09%
CHECA (CHILPA)	7	0,06%
CHILIBULO	122	1,05%
CHILLOGALLO	940	8,07%
CHIMBACALLE	406	3,49%
COCHAPAMBA	143	1,23%
COMITÉ DEL PUEBLO	198	1,70%
CONOCOTO	342	2,94%
COTOCOLLAO	475	4,08%
CUMBAYÁ	105	0,90%
EL CONDADO	175	1,50%
EL QUINCHE	27	0,23%
GALEA	9	0,08%
GUAMANÍ	785	6,74%
GUANGOPOLO	11	0,09%
GUAYLLABAMBA	25	0,21%
IÑAQUITO	153	1,31%
ITCHIMBÍA	170	1,46%
JIPIJAPA	45	0,39%
KENNEDY	165	1,42%
LA ARGELIA	233	2,00%
LA CONCEPCIÓN	72	0,62%
LA ECUATORIANA	381	3,27%
LA FERROVIARIA	217	1,86%
LA LIBERTAD	143	1,23%
LA MAGDALENA	533	4,58%
LA MENA	109	0,94%
LA MERCED	9	0,08%
LLANO CHICO	52	0,45%
LLOA	6	0,05%
MARISCAL SUCRE	61	0,52%
NANEGAL	11	0,09%
NANEGALITO	3	0,03%
NAYÓN	60	0,52%

Cantón / Parroquia	Número de Casos	%
NONO	8	0,07%
PACTO	4	0,03%
PIFO	34	0,29%
PÍNTAG	76	0,65%
POMASQUI	122	1,05%
PONCEANO	23	0,20%
PUÉLLARO	2	0,02%
PUEMBO	36	0,31%
PUENGASÍ	207	1,78%
QUITUMBE	362	3,11%
RUMIPAMBA	57	0,49%
SAN ANTONIO	62	0,53%
SAN BARTOLO	230	1,98%
SAN ISIDRO DEL INCA	133	1,14%
SAN JOSÉ DE MINAS	8	0,07%
SAN JUAN	193	1,66%
SOLANDA	284	2,44%
TABABELA	20	0,17%
TUMBACO	138	1,19%
TURUBAMBA	125	1,07%
YARUQUÍ	48	0,41%
ZÁMBIZA	18	0,15%
MEJÍA	377	3,24%
ALÓAG	63	0,54%
ALOASÍ	30	0,26%
CHAUPI	6	0,05%
CUTUGLAHUA	54	0,46%
MACHACHI	175	1,50%
MANUEL CORNEJO ASTORGA	5	0,04%
TAMBILLO	39	0,33%
UYUMBICHO	5	0,04%
PEDRO MONCAYO	25	0,21%
LA ESPERANZA	7	0,06%
MALCHINGUÍ	2	0,02%
TABACUNDO	11	0,09%
TOCACHI	1	0,01%
TUPIGACHI	4	0,03%
PEDRO VICENTE MALDONADO	16	0,14%
PEDRO VICENTE MALDONADO	16	0,14%
PUERTO QUITO	61	0,52%
PUERTO QUITO	61	0,52%
RUMIÑAHUI	488	4,19%
COTOGCHOA	10	0,09%
RUMIPAMBA	3	0,03%
SAN PEDRO DE TABOADA	45	0,39%
SAN RAFAEL	34	0,29%
SANGOLQUÍ	396	3,40%
SAN MIGUEL DE LOS BANCOS	32	0,27%
MINDO	4	0,03%
SAN MIGUEL DE LOS BANCOS	28	0,24%
TOTAL	11.645	100,00%

* Corresponde a Quito Cabecera Cantonal sin parroquia urbana declarada.

Parroquia de domicilio declarada por la persona atendida



Fuente: Ministerio de Salud Pública - Información reportada en función del avance de la toma y procesamiento de muestras.