



SITUACIÓN PICHINCHA POR COVID-19 (CORONAVIRUS)

Inicio 29/02/2020 - Corte 03/08/2020 Hora 08H00



CASOS CONFIRMADOS POR CANTÓN

CASOS CONFIRMADOS



15.013

CASOS DESCARTADOS



15.113

CASOS CON SOSPECHA

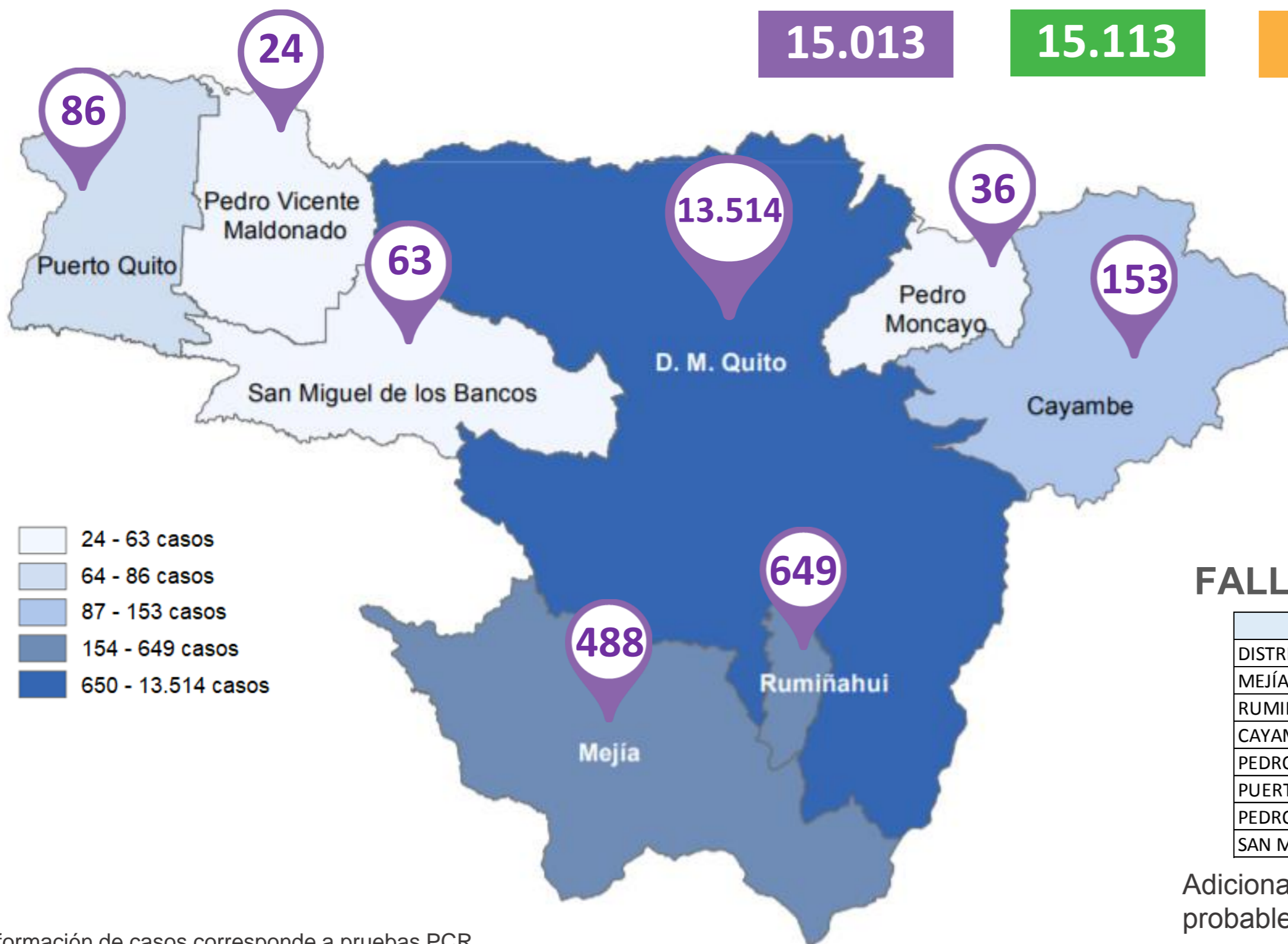


14.269

MUESTRAS TOMADAS



44.395



PERSONAS FALLECIDAS



729

FALLECIDOS POR CANTÓN

Cantón	Fallecidos
DISTRITO METROPOLITANO DE QUITO	642
MEJÍA	36
RUMIÑAHUI	30
CAYAMBE	10
PEDRO MONCAYO	7
PUERTO QUITO	2
PEDRO VICENTE MALDONADO	1
SAN MIGUEL DE LOS BANCOS	1

Adicionalmente, se registran 186 fallecidos probables por COVID-19 y 49 con sospecha.

Información de casos corresponde a pruebas PCR.

COE PROVINCIAL PICHINCHA



PICHINCHA GOBIERNO PROVINCIAL



Fuente: Ministerio de Salud Pública - Información reportada en función del avance de la toma y procesamiento de muestras.

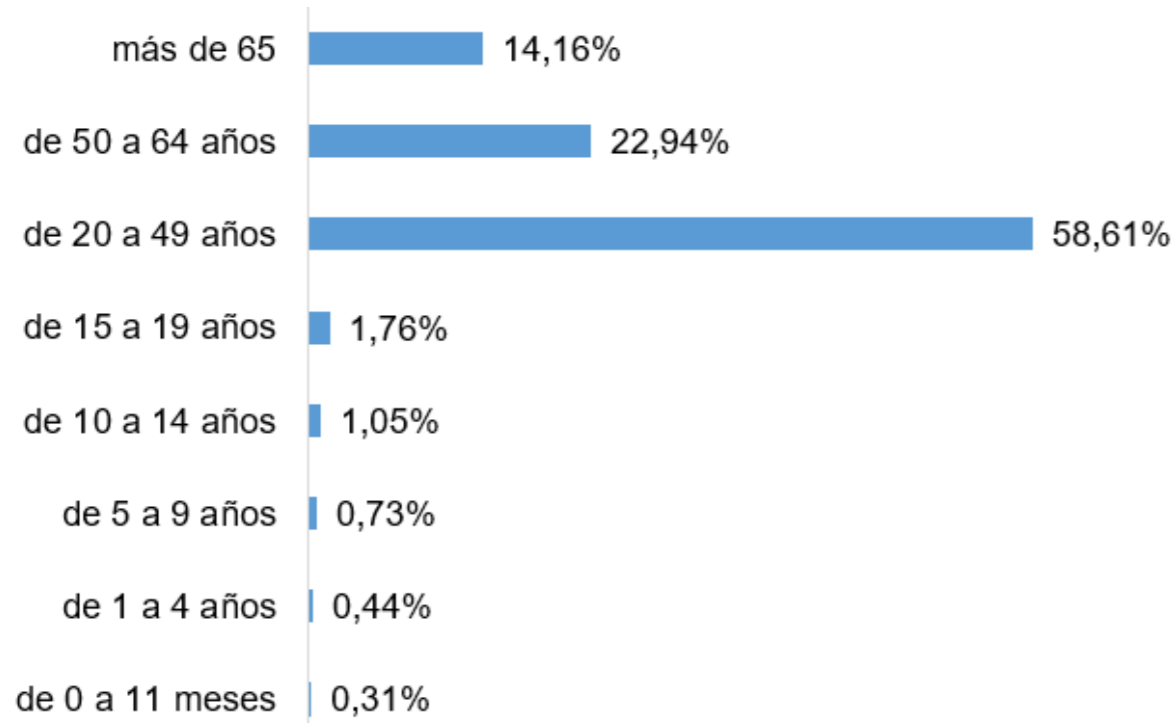


SITUACIÓN PICHINCHA POR COVID-19 (CORONAVIRUS)

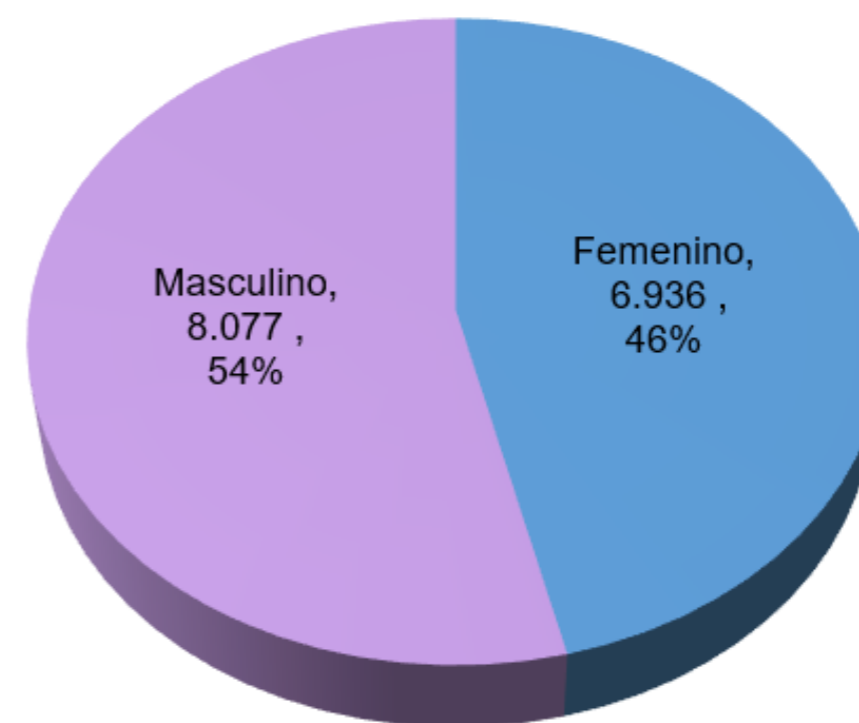
Inicio 29/02/2020 - Corte 03/08/2020 Hora 08H00



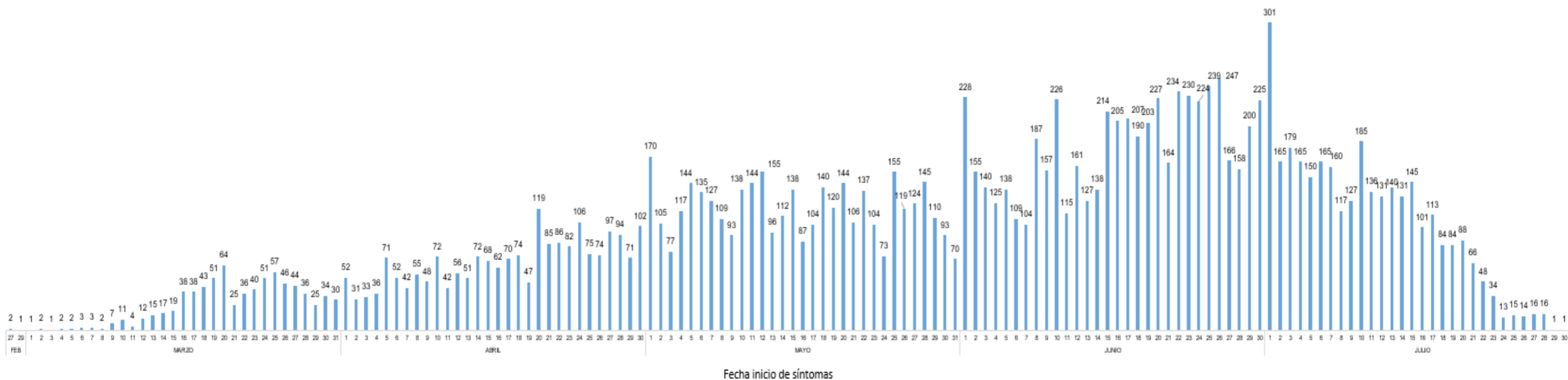
Casos confirmados por grupo etario



Casos confirmados por género



Casos confirmados por día



Fuente: Ministerio de Salud Pública - Información reportada en función del avance de la toma y procesamiento de muestras.

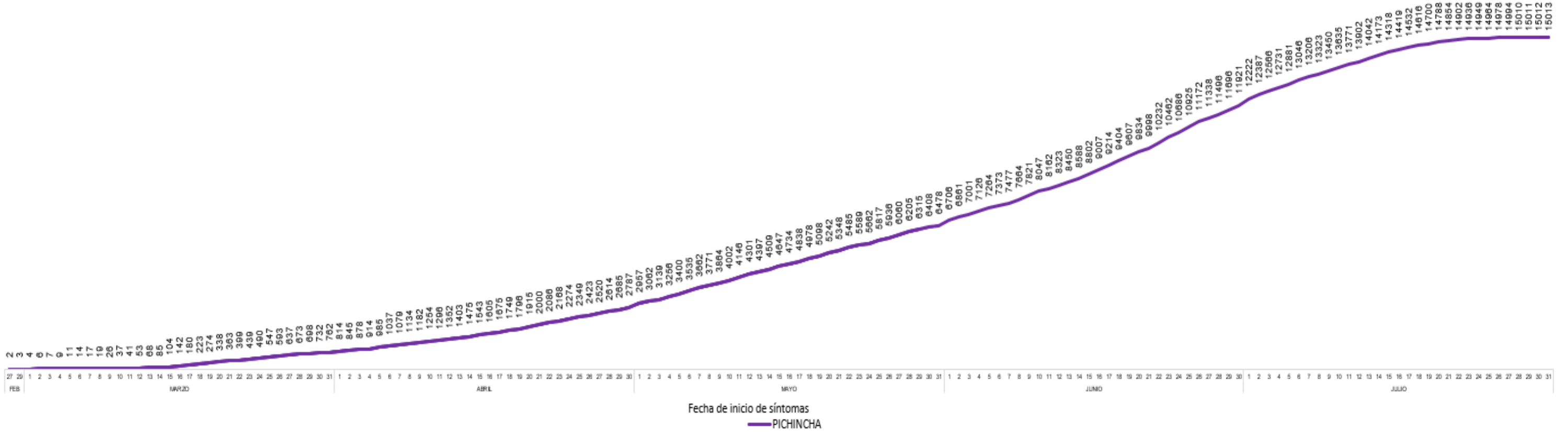


SITUACIÓN PICHINCHA POR COVID-19 (CORONAVIRUS)

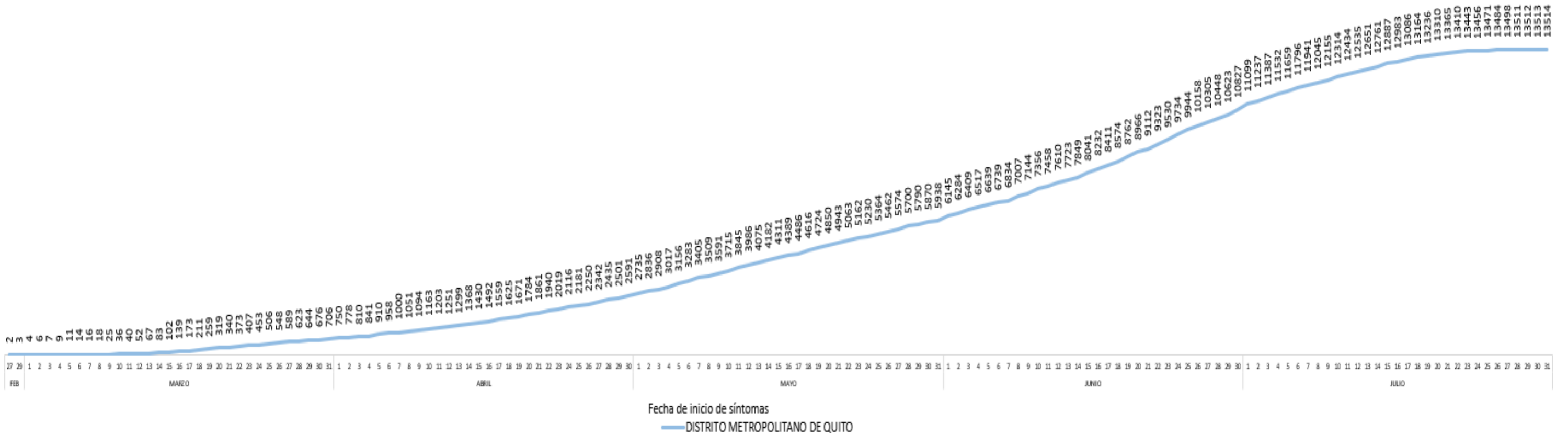
Inicio 29/02/2020 - Corte 03/08/2020 Hora 08H00



Tendencia acumulada de casos confirmados - Provincia



Tendencia acumulada de casos confirmados – Distrito Metropolitano de Quito



Fuente: Ministerio de Salud Pública - Información reportada en función del avance de la toma y procesamiento de muestras.

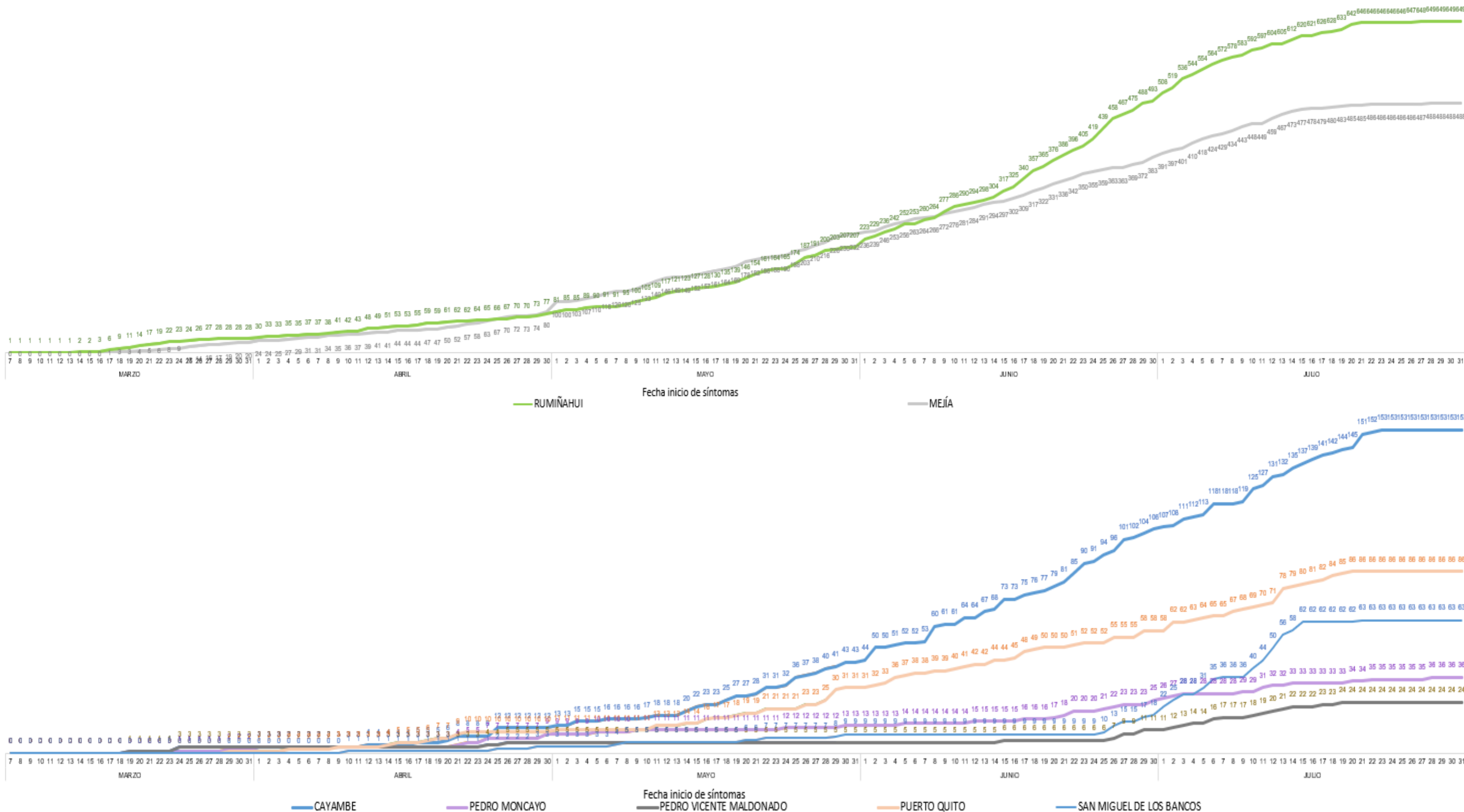


SITUACIÓN PICHINCHA POR COVID-19 (CORONAVIRUS)

Inicio 29/02/2020 - Corte 03/08/2020 Hora 08H00



Tendencia acumulada de casos confirmados por cantón



Fuente: Ministerio de Salud Pública - Información reportada en función del avance de la toma y procesamiento de muestras.



SITUACIÓN PICHINCHA POR COVID-19 (CORONAVIRUS)

Inicio 29/02/2020 - Corte 03/08/2020 Hora 08H00



Casos confirmados por parroquia

Cantón / Parroquia	Número de Casos	%
CAYAMBE	153	1,02%
ASCÁZUBI	15	0,10%
AYORA	6	0,04%
CANGAHUA	9	0,06%
CAYAMBE	107	0,71%
JUAN MONTALVO	9	0,06%
OLMEDO	3	0,02%
SANTA ROSA DE CUZUBAMBA	4	0,03%
D. M. QUITO	13.514	90,02%
ALANGASÍ	118	0,79%
AMAGUAÑA	121	0,81%
ATAHUALPA (HABASPAMBA)	17	0,11%
BELISARIO QUEVEDO	799	5,32%
CALACALÍ	12	0,08%
CALDERÓN (CARAPUNGO)	816	5,44%
CARCELÉN	180	1,20%
CENTRO HISTÓRICO	610	4,06%
CHAVEZPAMBA	11	0,07%
CHECA (CHILPA)	9	0,06%
CHILIBULO	162	1,08%
CHILLOGALLO	1.231	8,20%
CHIMBACALLE	529	3,52%
COCHAPAMBA	184	1,23%
COMITÉ DEL PUEBLO	282	1,88%
CONOCOTO	428	2,85%
COTOCOLLAO	648	4,32%
CUMBAYÁ	136	0,91%
EL CONDADO	251	1,67%
EL QUINCHE	33	0,22%
GALEA	12	0,08%
GUAMANÍ	986	6,57%
GUANGOPOLO	17	0,11%
GUAYLLABAMBA	35	0,23%
IÑAQUITO	207	1,38%
ITCHIMBÍA	229	1,53%
JIPIJAPA	61	0,41%
KENNEDY	210	1,40%
LA ARGELIA	288	1,92%
LA CONCEPCIÓN	89	0,59%
LA ECUATORIANA	498	3,32%
LA FERROVIARIA	251	1,67%
LA LIBERTAD	166	1,11%
LA MAGDALENA	671	4,47%
LA MENA	135	0,90%
LA MERCED	11	0,07%
LLANO CHICO	73	0,49%
LLOA	6	0,04%
MARISCAL SUCRE	76	0,51%
NANEGAL	11	0,07%
NANEGALITO	3	0,02%
NAYÓN	73	0,49%
NONO	9	0,06%

Cantón / Parroquia	Número de Casos	%
PACTO	7	0,05%
PERUCHO	1	0,01%
PIFO	45	0,30%
PÍNTAG	82	0,55%
POMASQUI	147	0,98%
PONCEANO	30	0,20%
PUÉLLARO	4	0,03%
PUEMBO	42	0,28%
PUENGASÍ	267	1,78%
QUITUMBE	470	3,13%
RUMIPAMBA	79	0,53%
SAN ANTONIO	89	0,59%
SAN BARTOLO	307	2,04%
SAN ISIDRO DEL INCA	193	1,29%
SAN JOSÉ DE MINAS	11	0,07%
SAN JUAN	254	1,69%
SOLANDA	381	2,54%
TABABELA	21	0,14%
TUMBACO	156	1,04%
TURUBAMBA	152	1,01%
YARUQUÍ	58	0,39%
ZÁMBIZA	24	0,16%
MEJÍA	488	3,25%
ALÓAG	81	0,54%
ALOASÍ	42	0,28%
CHAUPI	6	0,04%
CUTUGLAHUA	66	0,44%
MACHACHI	211	1,41%
MANUEL CORNEJO ASTORGA	9	0,06%
TAMBILLO	62	0,41%
UYUMBICHO	11	0,07%
PEDRO MONCAYO	36	0,24%
LA ESPERANZA	13	0,09%
MALCHINGUÍ	3	0,02%
TABACUNDO	15	0,10%
TOCACHI	1	0,01%
TUPIGACHI	4	0,03%
PEDRO VICENTE MALDONADO	24	0,16%
PEDRO VICENTE MALDONADO	24	0,16%
PUERTO QUITO	86	0,57%
PUERTO QUITO	86	0,57%
RUMIÑAHUI	649	4,32%
COTOGCHOA	15	0,10%
RUMIPAMBA	3	0,02%
SAN PEDRO DE TABOADA	48	0,32%
SAN RAFAEL	41	0,27%
SANGOLQUÍ	542	3,61%
SAN MIGUEL DE LOS BANCOS	63	0,42%
MINDO	16	0,11%
SAN MIGUEL DE LOS BANCOS	47	0,31%
TOTAL	15.013	100,00%

* Corresponde a Quito Cabecera Cantonal sin parroquia urbana declarada.

Parroquia de domicilio declarada por la persona atendida



Fuente: Ministerio de Salud Pública - Información reportada en función del avance de la toma y procesamiento de muestras.