



SITUACIÓN PICHINCHA POR COVID-19 (CORONAVIRUS)

Inicio 29/02/2020 - Corte 04/08/2020 Hora 08H00



CASOS CONFIRMADOS POR CANTÓN

CASOS CONFIRMADOS



15.191

CASOS DESCARTADOS



15.317

CASOS CON SOSPECHA

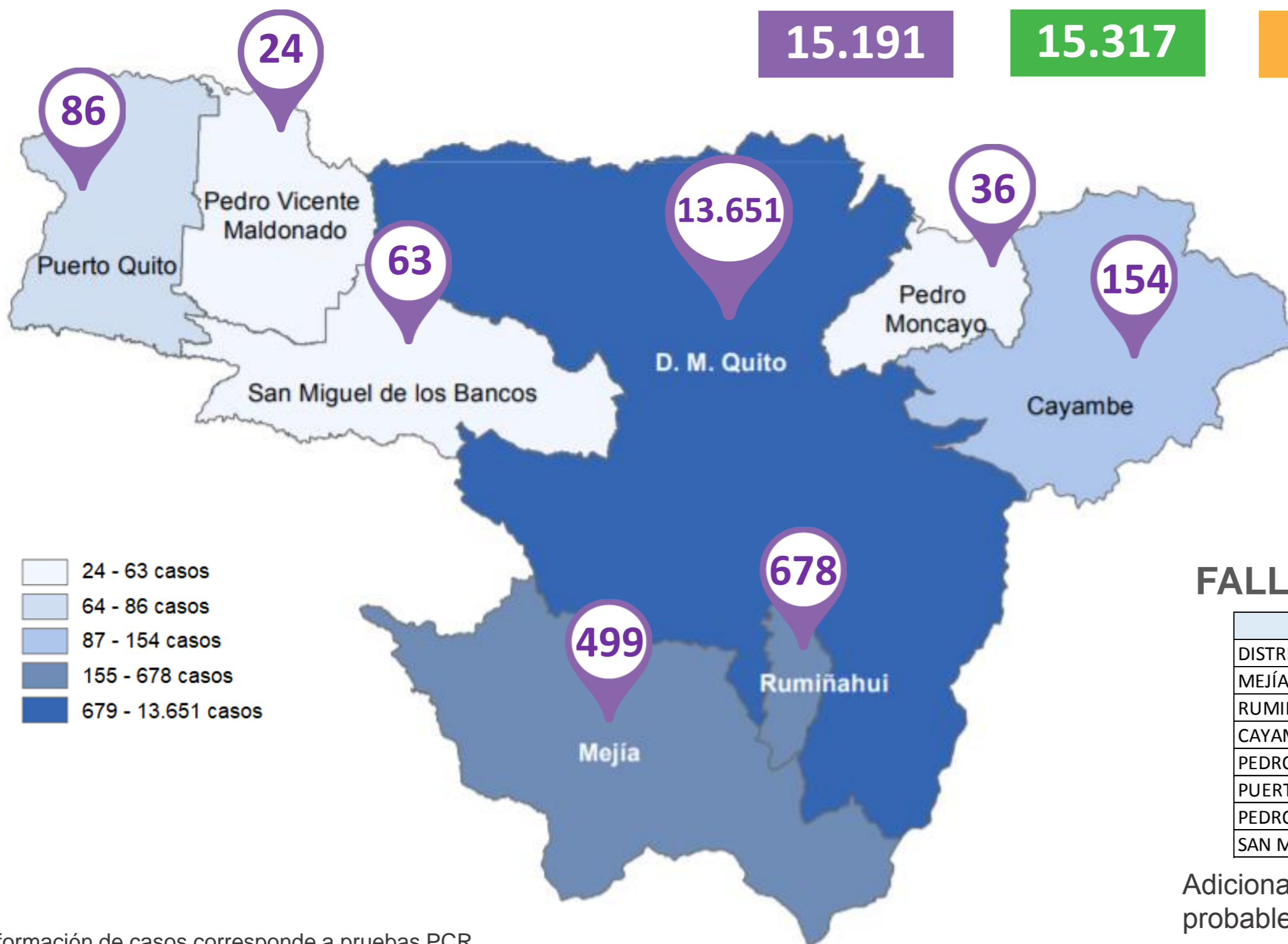


14.823

MUESTRAS TOMADAS



45.331



- 24 - 63 casos
- 64 - 86 casos
- 87 - 154 casos
- 155 - 678 casos
- 679 - 13.651 casos

PERSONAS FALLECIDAS



732

FALLECIDOS POR CANTÓN

Cantón	Fallecidos
DISTRITO METROPOLITANO DE QUITO	645
MEJÍA	36
RUMIÑAHUI	30
CAYAMBE	10
PEDRO MONCAYO	7
PUERTO QUITO	2
PEDRO VICENTE MALDONADO	1
SAN MIGUEL DE LOS BANCOS	1

Adicionalmente, se registran 190 fallecidos probables por COVID-19 y 52 con sospecha.

Información de casos corresponde a pruebas PCR.



Fuente: Ministerio de Salud Pública - Información reportada en función del avance de la toma y procesamiento de muestras.

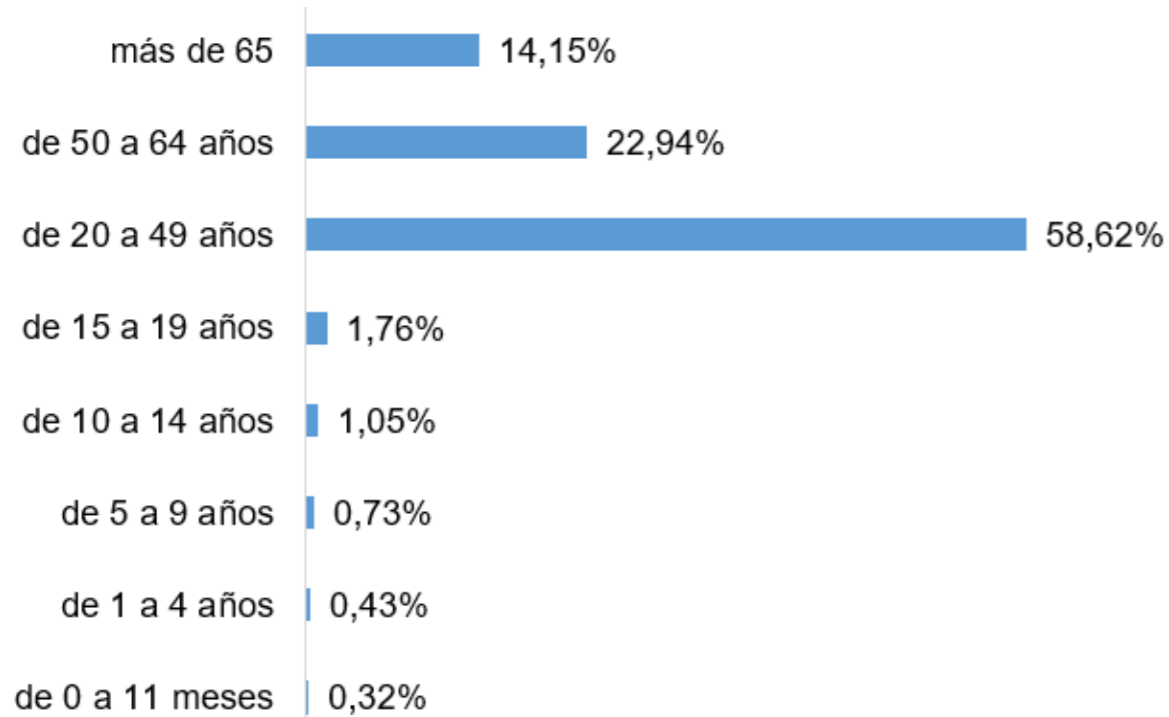


SITUACIÓN PICHINCHA POR COVID-19 (CORONAVIRUS)

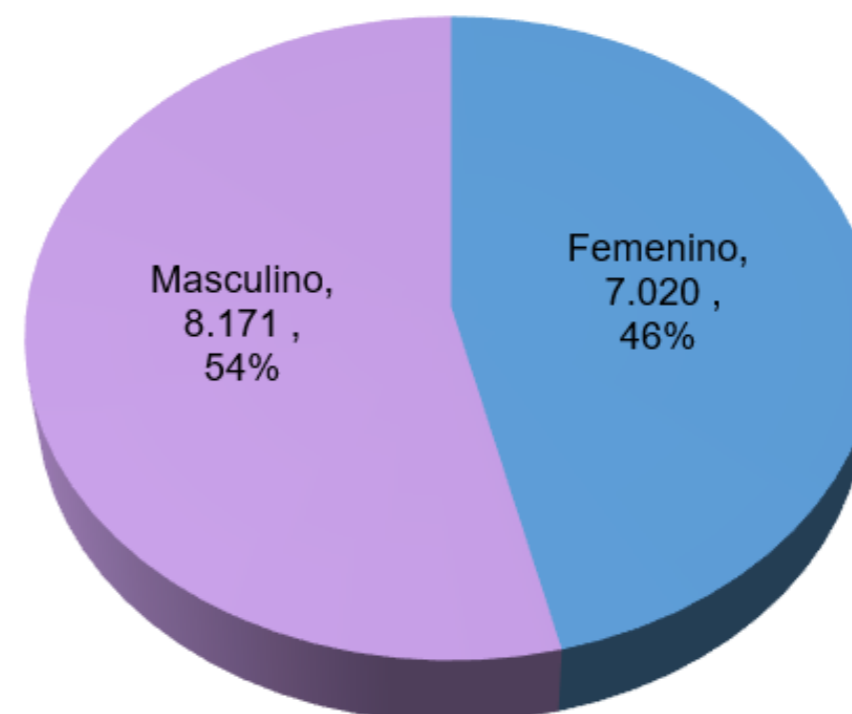
Inicio 29/02/2020 - Corte 04/08/2020 Hora 08H00



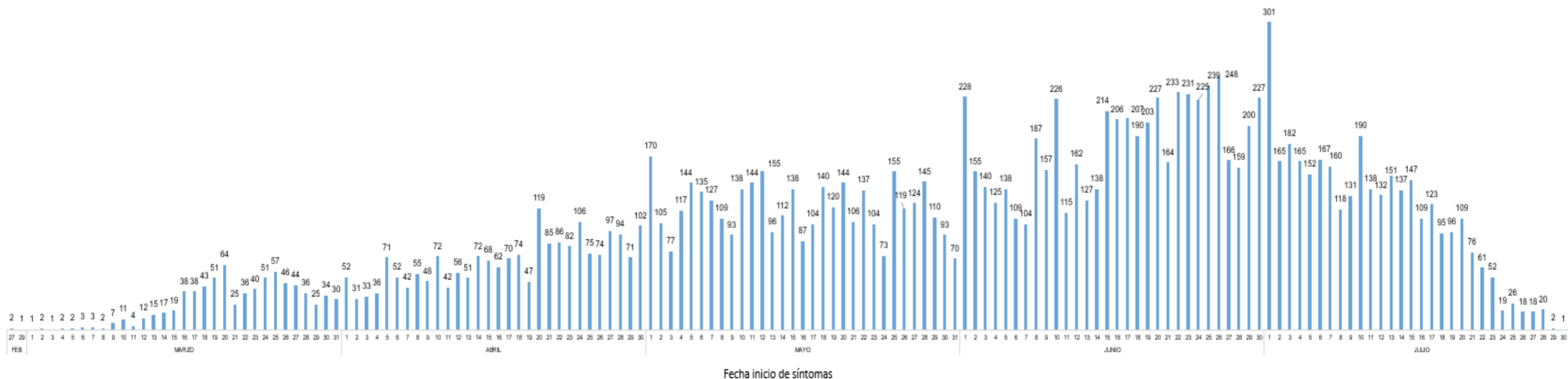
Casos confirmados por grupo etario



Casos confirmados por género



Casos confirmados por día



Fuente: Ministerio de Salud Pública - Información reportada en función del avance de la toma y procesamiento de muestras.

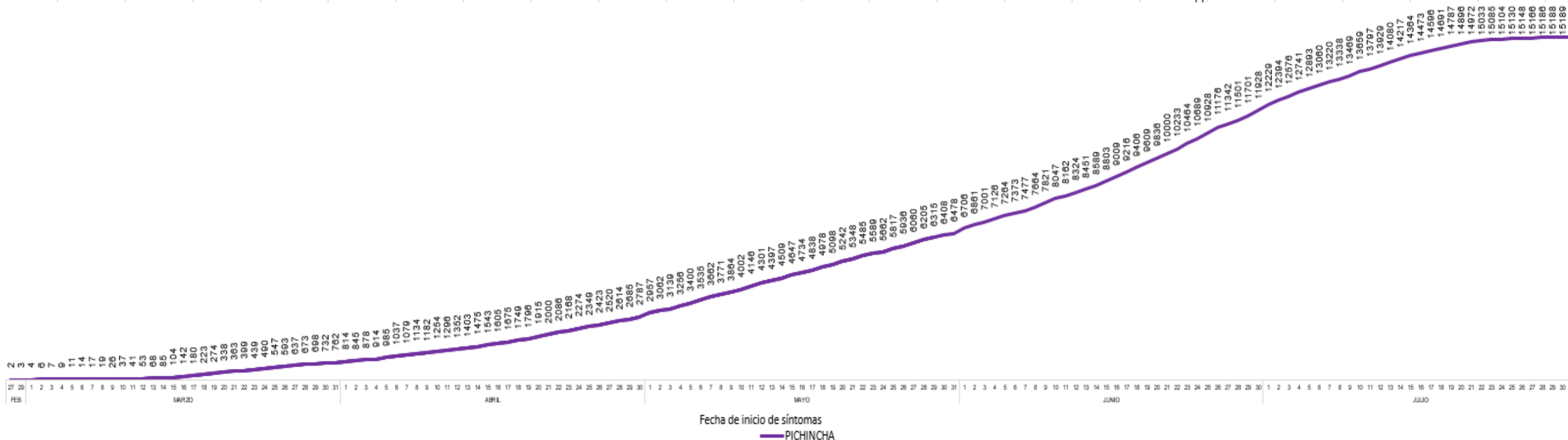


SITUACIÓN PICHINCHA POR COVID-19 (CORONAVIRUS)

Inicio 29/02/2020 - Corte 04/08/2020 Hora 08H00



Tendencia acumulada de casos confirmados - Provincia



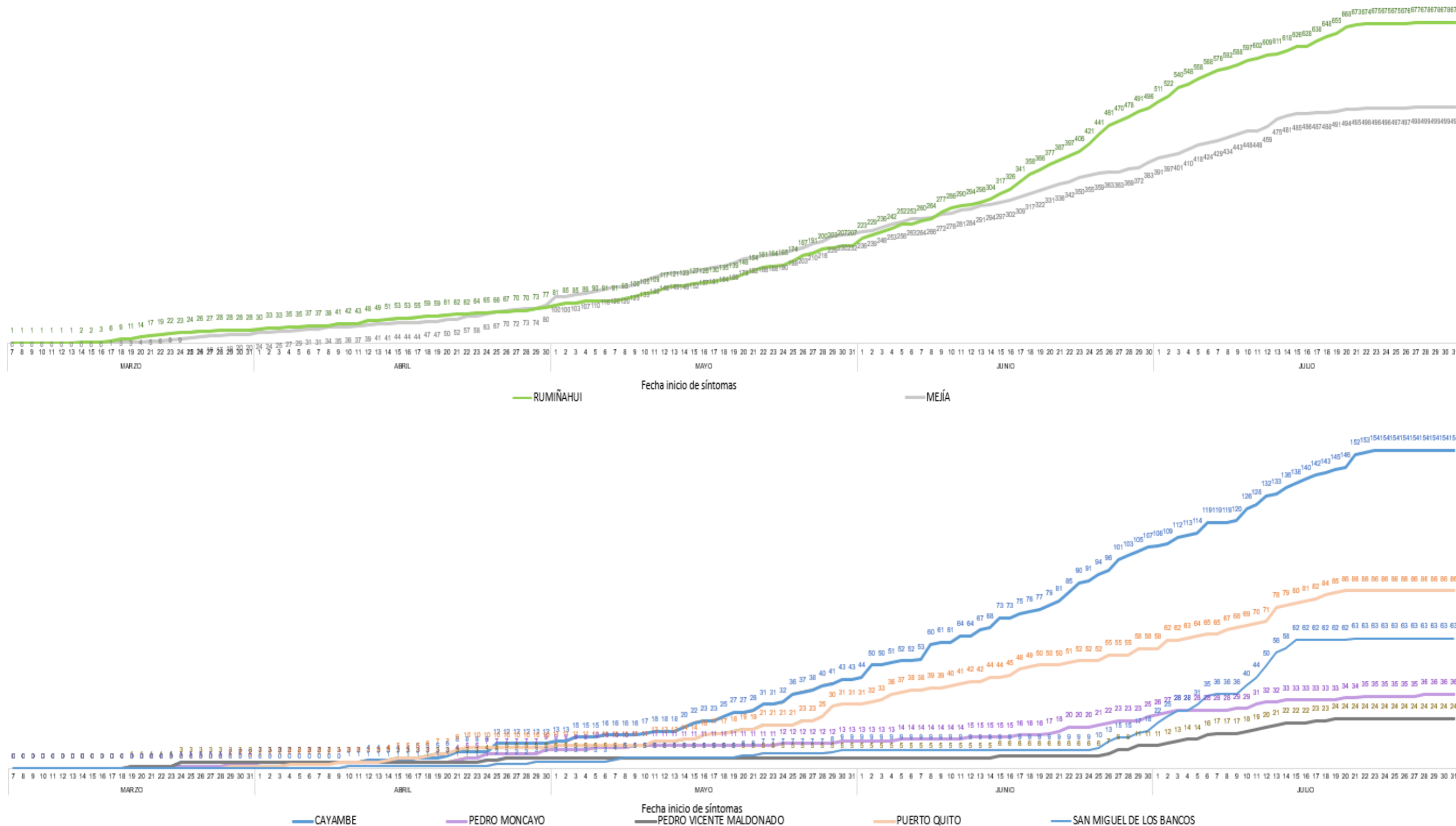


SITUACIÓN PICHINCHA POR COVID-19 (CORONAVIRUS)

Inicio 29/02/2020 - Corte 04/08/2020 Hora 08H00



Tendencia acumulada de casos confirmados por cantón



Fuente: Ministerio de Salud Pública - Información reportada en función del avance de la toma y procesamiento de muestras.



SITUACIÓN PICHINCHA POR COVID-19 (CORONAVIRUS)

Inicio 29/02/2020 - Corte 04/08/2020 Hora 08H00



Casos confirmados por parroquia

Cantón / Parroquia	Número de Casos	%
CAYAMBE	154	1,01%
ASCÁZUBI	15	0,10%
AYORA	6	0,04%
CANGAHUA	9	0,06%
CAYAMBE	107	0,70%
JUAN MONTALVO	10	0,07%
OLMEDO	3	0,02%
SANTA ROSA DE CUZUBAMBA	4	0,03%
D. M. QUITO	13.651	89,86%
ALANGASÍ	118	0,78%
AMAGUAÑA	121	0,80%
ATAHUALPA (HABASPAMBA)	17	0,11%
BELISARIO QUEVEDO	801	5,27%
CALACALÍ	12	0,08%
CALDERÓN (CARAPUNGO)	816	5,37%
CARCELÉN	185	1,22%
CENTRO HISTÓRICO	615	4,05%
CHAVEZPAMBA	12	0,08%
CHECA (CHILPA)	9	0,06%
CHILIBULO	168	1,11%
CHILLOGALLO	1.248	8,22%
CHIMBACALLE	534	3,52%
COCHAPAMBA	187	1,23%
COMITÉ DEL PUEBLO	299	1,97%
CONOCOTO	434	2,86%
COTOCOLLAO	650	4,28%
CUMBAYÁ	136	0,90%
EL CONDADO	250	1,65%
EL QUINCHE	33	0,22%
GALEA	12	0,08%
GUAMANÍ	996	6,56%
GUANGOPOLO	17	0,11%
GUAYLLABAMBA	35	0,23%
IÑAQUITO	207	1,36%
ITCHIMBÍA	232	1,53%
JIPIJAPA	61	0,40%
KENNEDY	211	1,39%
LA ARGELIA	288	1,90%
LA CONCEPCIÓN	91	0,60%
LA ECUATORIANA	520	3,42%
LA FERROVIARIA	252	1,66%
LA LIBERTAD	167	1,10%
LA MAGDALENA	677	4,46%
LA MENA	136	0,90%
LA MERCED	11	0,07%
LLANO CHICO	73	0,48%
LLOA	6	0,04%
MARISCAL SUCRE	76	0,50%
NANEGAL	11	0,07%
NANEGALITO	3	0,02%
NAYÓN	73	0,48%
NONO	9	0,06%

Cantón / Parroquia	Número de Casos	%
PACTO	7	0,05%
PERUCHO	1	0,01%
PIFO	45	0,30%
PÍNTAG	84	0,55%
POMASQUI	147	0,97%
PONCEANO	30	0,20%
PUÉLLARO	4	0,03%
PUEMBO	42	0,28%
PUENGASÍ	269	1,77%
QUITUMBE	474	3,12%
RUMIPAMBA	79	0,52%
SAN ANTONIO	89	0,59%
SAN BARTOLO	309	2,03%
SAN ISIDRO DEL INCA	195	1,28%
SAN JOSÉ DE MINAS	11	0,07%
SAN JUAN	256	1,69%
SOLANDA	385	2,53%
TABABELA	21	0,14%
TUMBACO	157	1,03%
TURUBAMBA	155	1,02%
YARUQUÍ	58	0,38%
ZÁMBIZA	24	0,16%
MEJÍA	499	3,28%
ALÓAG	82	0,54%
ALOASÍ	42	0,28%
CHAUPI	6	0,04%
CUTUGLAHUA	67	0,44%
MACHACHI	220	1,45%
MANUEL CORNEJO ASTORGA	9	0,06%
TAMBILLO	62	0,41%
UYUMBICHO	11	0,07%
PEDRO MONCAYO	36	0,24%
LA ESPERANZA	13	0,09%
MALCHINGUÍ	3	0,02%
TABACUNDO	15	0,10%
TOCACHI	1	0,01%
TUPIGACHI	4	0,03%
PEDRO VICENTE MALDONADO	24	0,16%
PEDRO VICENTE MALDONADO	24	0,16%
PUERTO QUITO	86	0,57%
PUERTO QUITO	86	0,57%
RUMIÑAHUI	678	4,46%
COTOGCHOA	16	0,11%
RUMIPAMBA	3	0,02%
SAN PEDRO DE TABOADA	49	0,32%
SAN RAFAEL	43	0,28%
SANGOLQUÍ	567	3,73%
SAN MIGUEL DE LOS BANCOS	63	0,41%
MINDO	16	0,11%
SAN MIGUEL DE LOS BANCOS	47	0,31%
TOTAL	15.191	100,00%

* Corresponde a Quito Cabecera Cantonal sin parroquia urbana declarada.

Parroquia de domicilio declarada por la persona atendida



Fuente: Ministerio de Salud Pública - Información reportada en función del avance de la toma y procesamiento de muestras.