



SITUACIÓN PICHINCHA POR COVID-19 (CORONAVIRUS)

Inicio 29/02/2020 - Corte 06/08/2020 Hora 08H00



CASOS CONFIRMADOS POR CANTÓN

CASOS CONFIRMADOS



16.485

CASOS DESCARTADOS



16.160

CASOS CON SOSPECHA

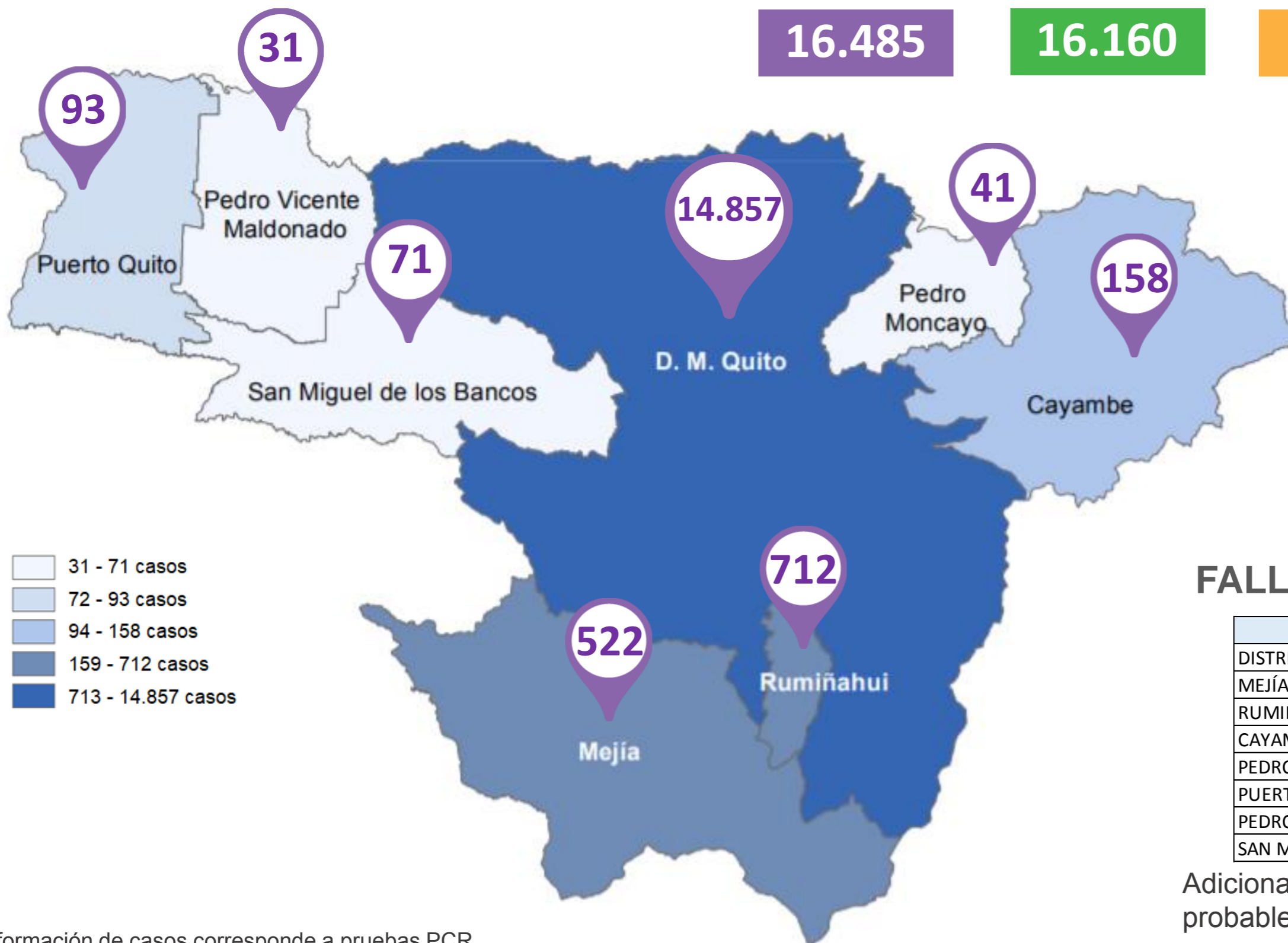


14.636

MUESTRAS TOMADAS



47.281



- 31 - 71 casos
- 72 - 93 casos
- 94 - 158 casos
- 159 - 712 casos
- 713 - 14.857 casos

PERSONAS FALLECIDAS



753

FALLECIDOS POR CANTÓN

Cantón	Fallecidos
DISTRITO METROPOLITANO DE QUITO	662
MEJÍA	36
RUMIÑAHUI	30
CAYAMBE	12
PEDRO MONCAYO	8
PUERTO QUITO	2
PEDRO VICENTE MALDONADO	2
SAN MIGUEL DE LOS BANCOS	1

Adicionalmente, se registran 190 fallecidos probables por COVID-19 y 54 con sospecha.

Información de casos corresponde a pruebas PCR.

COE PROVINCIAL PICHINCHA



PICHINCHA GOBIERNO PROVINCIAL



Fuente: Ministerio de Salud Pública - Información reportada en función del avance de la toma y procesamiento de muestras.

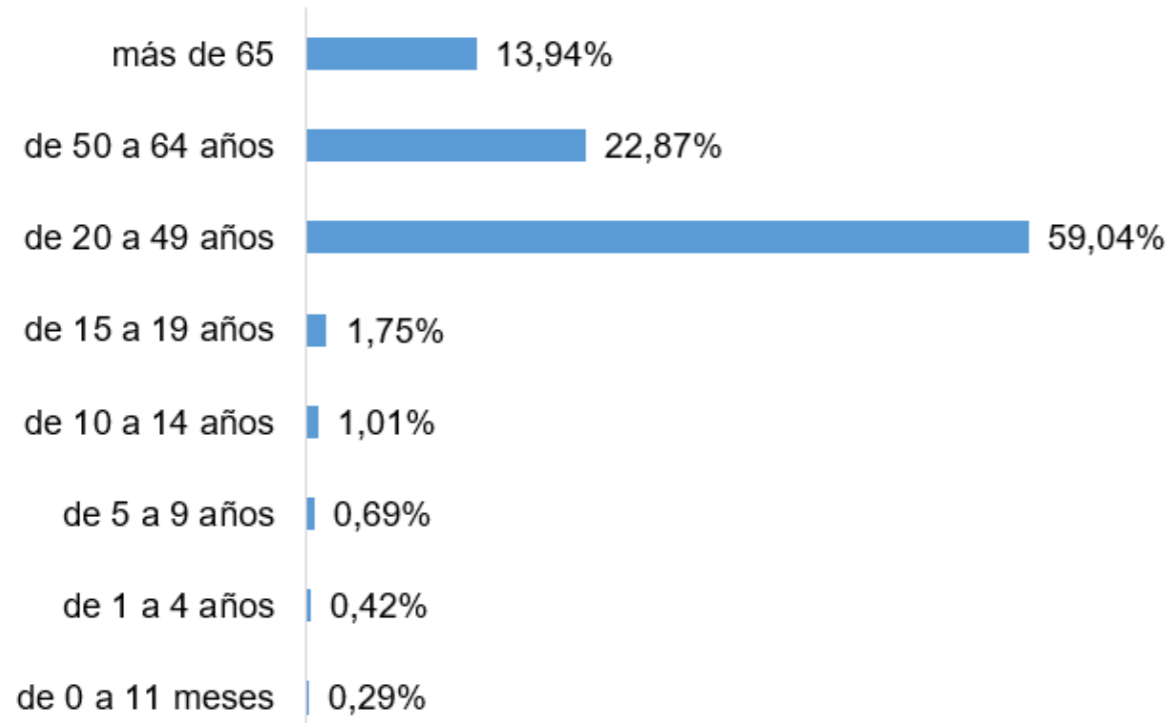


SITUACIÓN PICHINCHA POR COVID-19 (CORONAVIRUS)

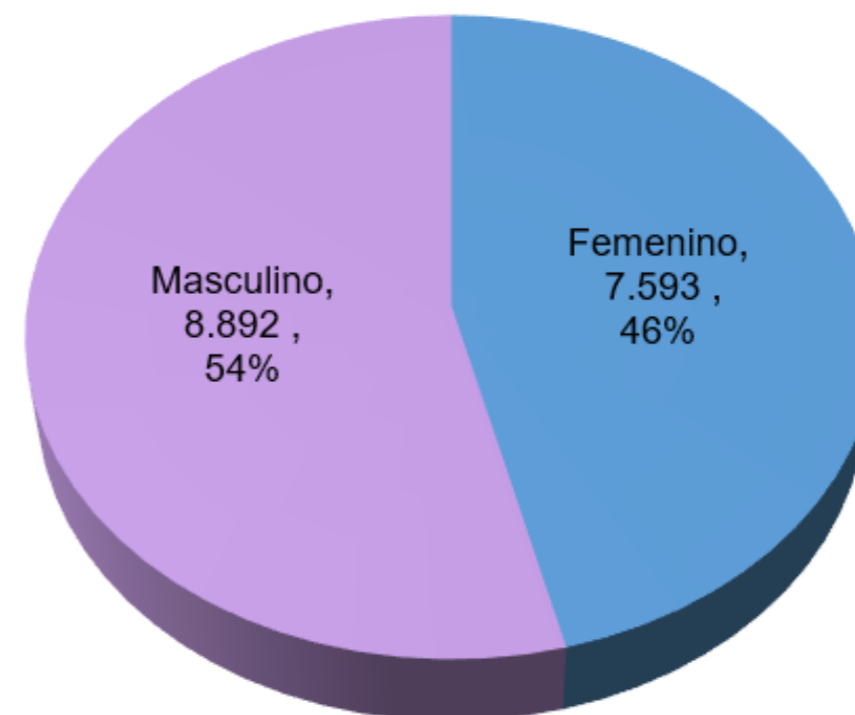
Inicio 29/02/2020 - Corte 06/08/2020 Hora 08H00



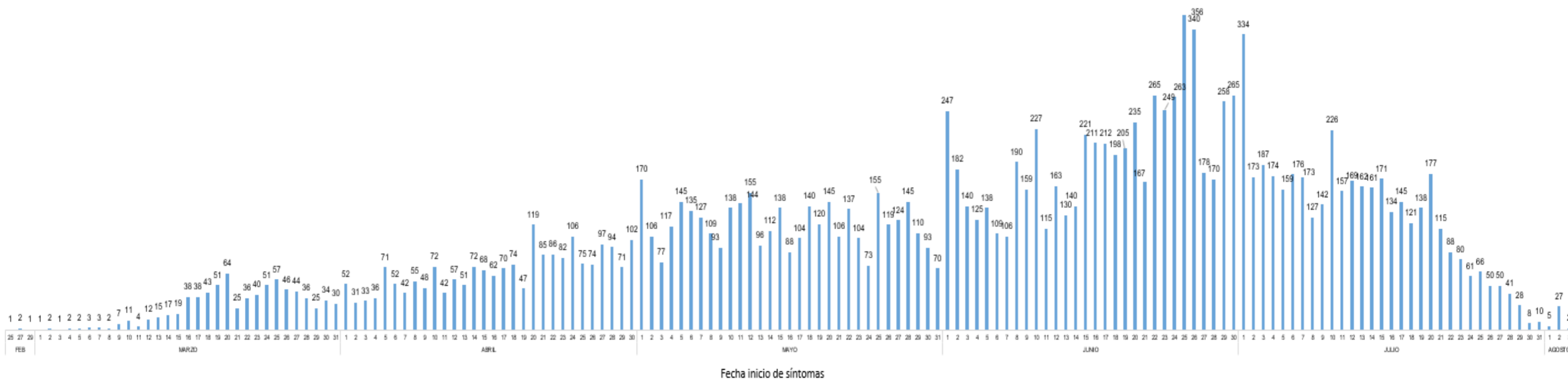
Casos confirmados por grupo etario



Casos confirmados por género



Casos confirmados por día



Fuente: Ministerio de Salud Pública - Información reportada en función del avance de la toma y procesamiento de muestras.

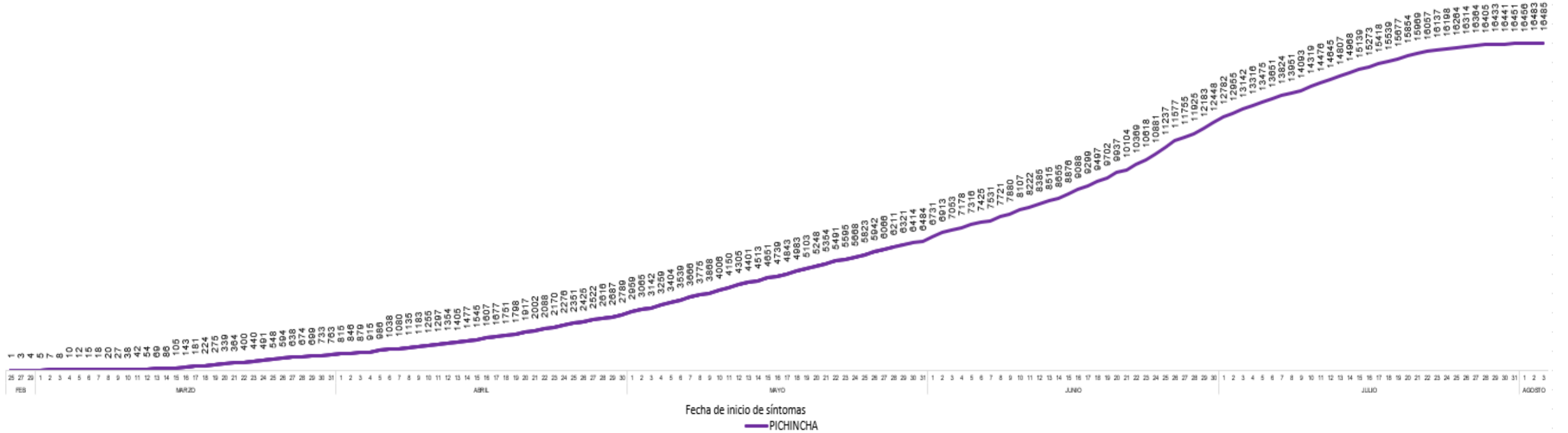


SITUACIÓN PICHINCHA POR COVID-19 (CORONAVIRUS)

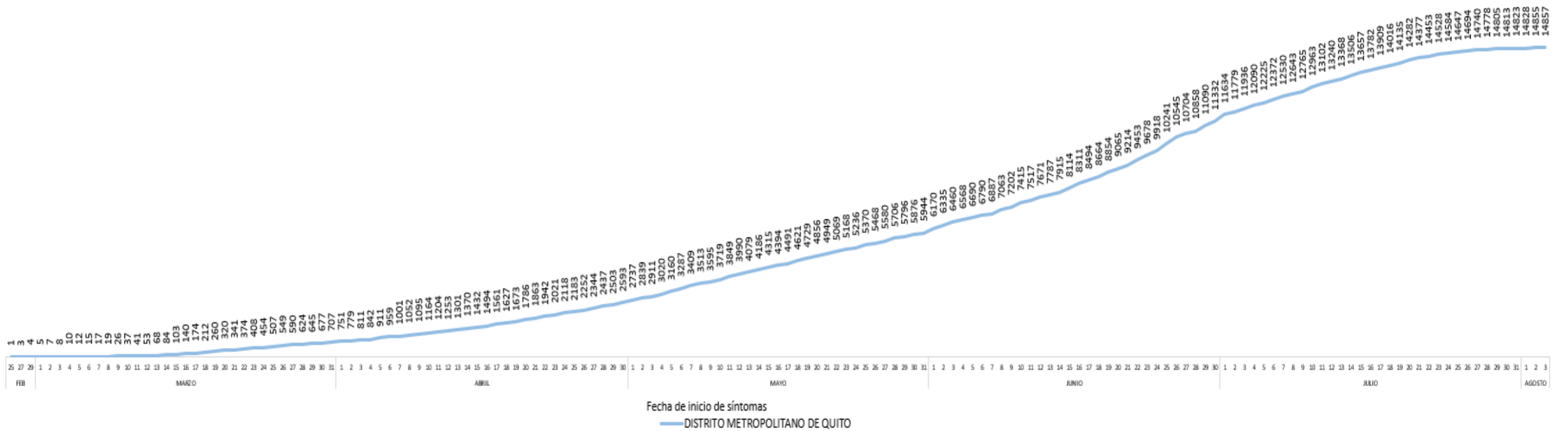
Inicio 29/02/2020 - Corte 06/08/2020 Hora 08H00



Tendencia acumulada de casos confirmados - Provincia



Tendencia acumulada de casos confirmados – Distrito Metropolitano de Quito



COE PROVINCIAL PICHINCHA



Fuente: Ministerio de Salud Pública - Información reportada en función del avance de la toma y procesamiento de muestras.

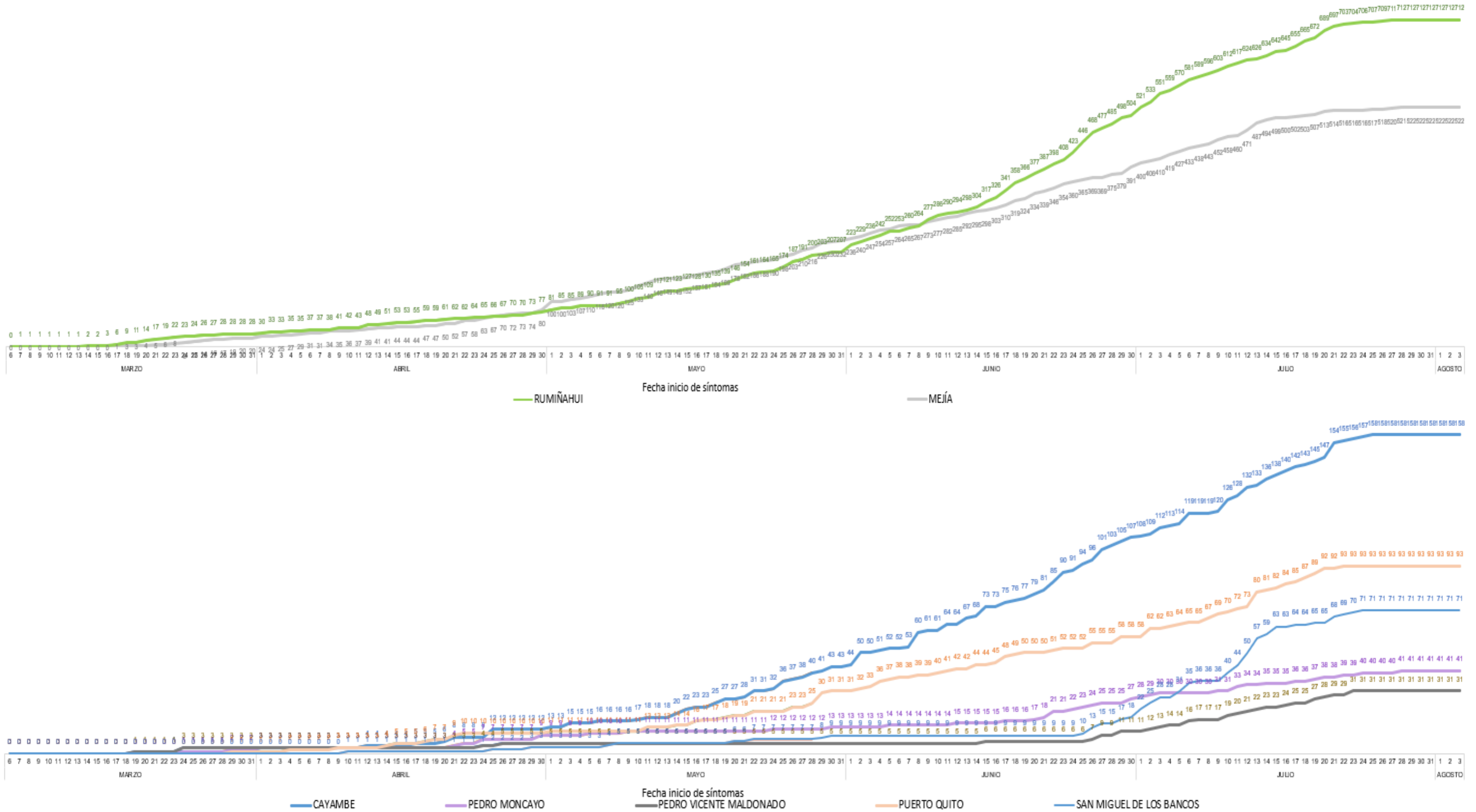


SITUACIÓN PICHINCHA POR COVID-19 (CORONAVIRUS)

Inicio 29/02/2020 - Corte 06/08/2020 Hora 08H00



Tendencia acumulada de casos confirmados por cantón



COE PROVINCIAL PICHINCHA



Fuente: Ministerio de Salud Pública - Información reportada en función del avance de la toma y procesamiento de muestras.



SITUACIÓN PICHINCHA POR COVID-19 (CORONAVIRUS)

Inicio 29/02/2020 - Corte 06/08/2020 Hora 08H00



Casos confirmados por parroquia

Cantón / Parroquia	Número de Casos	%
CAYAMBE	158	0,96%
ASCÁZUBI	16	0,10%
AYORA	6	0,04%
CANGAHUA	9	0,05%
CAYAMBE	110	0,67%
JUAN MONTALVO	10	0,06%
OLMEDO	3	0,02%
SANTA ROSA DE CUZUBAMBA	4	0,02%
D. M. QUITO	14.857	90,12%
ALANGASÍ	125	0,76%
AMAGUAÑA	124	0,75%
ATAHUALPA (HABASPAMBA)	17	0,10%
BELISARIO QUEVEDO	863	5,24%
CALACALÍ	13	0,08%
CALDERÓN (CARAPUNGO)	893	5,42%
CARCELÉN	197	1,20%
CENTRO HISTÓRICO	663	4,02%
CHAVEZPAMBA	12	0,07%
CHECA (CHILPA)	10	0,06%
CHILIBULO	182	1,10%
CHILLOGALLO	1.390	8,43%
CHIMBACALLE	596	3,62%
COCHAPAMBA	196	1,19%
COMITÉ DEL PUEBLO	303	1,84%
CONOCOTO	479	2,91%
COTOCOLLAO	686	4,16%
CUMBAYÁ	145	0,88%
EL CONDADO	267	1,62%
EL QUINCHE	36	0,22%
GALEA	12	0,07%
GUAMANÍ	1.109	6,73%
GUANGOPOLO	20	0,12%
GUAYLLABAMBA	35	0,21%
IÑAQUITO	220	1,33%
ITCHIMBÍA	246	1,49%
JIPIJAPA	65	0,39%
KENNEDY	216	1,31%
LA ARGELIA	316	1,92%
LA CONCEPCIÓN	98	0,59%
LA ECUATORIANA	557	3,38%
LA FERROVIARIA	283	1,72%
LA LIBERTAD	176	1,07%
LA MAGDALENA	746	4,53%
LA MENA	154	0,93%
LA MERCED	12	0,07%
LLANO CHICO	85	0,52%
LLOA	7	0,04%
MARISCAL SUCRE	76	0,46%
NANEGAL	12	0,07%
NANEGALITO	4	0,02%
NAYÓN	79	0,48%
NONO	9	0,05%

Cantón / Parroquia	Número de Casos	%
PACTO	7	0,04%
PERUCHO	1	0,01%
PIFO	51	0,31%
PÍNTAG	91	0,55%
POMASQUI	160	0,97%
PONCEANO	34	0,21%
PUÉLLARO	4	0,02%
PUEMBO	45	0,27%
PUENGASÍ	300	1,82%
QUITUMBE	527	3,20%
RUMIPAMBA	88	0,53%
SAN ANTONIO	97	0,59%
SAN BARTOLO	346	2,10%
SAN ISIDRO DEL INCA	204	1,24%
SAN JOSÉ DE MINAS	13	0,08%
SAN JUAN	278	1,69%
SOLANDA	430	2,61%
TABABELA	22	0,13%
TUMBACO	170	1,03%
TURUBAMBA	170	1,03%
YARUQUÍ	60	0,36%
ZÁMBIZA	25	0,15%
MEJÍA	522	3,17%
ALÓAG	85	0,52%
ALOASÍ	43	0,26%
CHAUPI	6	0,04%
CUTUGLAHUA	76	0,46%
MACHACHI	228	1,38%
MANUEL CORNEJO ASTORGA	9	0,05%
TAMBILLO	64	0,39%
UYUMBICHO	11	0,07%
PEDRO MONCAYO	41	0,25%
LA ESPERANZA	13	0,08%
MALCHINGUÍ	6	0,04%
TABACUNDO	16	0,10%
TOCACHI	1	0,01%
TUPIGACHI	5	0,03%
PEDRO VICENTE MALDONADO	31	0,19%
PEDRO VICENTE MALDONADO	31	0,19%
PUERTO QUITO	93	0,56%
PUERTO QUITO	93	0,56%
RUMIÑAHUI	712	4,32%
COTOGCHOA	17	0,10%
RUMIPAMBA	3	0,02%
SAN PEDRO DE TABOADA	53	0,32%
SAN RAFAEL	46	0,28%
SANGOLQUÍ	593	3,60%
SAN MIGUEL DE LOS BANCOS	71	0,43%
MINDO	17	0,10%
SAN MIGUEL DE LOS BANCOS	54	0,33%
TOTAL	16.485	100,00%

* Corresponde a Quito Cabecera Cantonal sin parroquia urbana declarada.

Parroquia de domicilio declarada por la persona atendida



Fuente: Ministerio de Salud Pública - Información reportada en función del avance de la toma y procesamiento de muestras.