



SITUACIÓN PICHINCHA POR COVID-19 (CORONAVIRUS)

Inicio 29/02/2020 - Corte 07/08/2020 Hora 08H00



CASOS CONFIRMADOS POR CANTÓN

CASOS CONFIRMADOS



17.248

CASOS DESCARTADOS



16.821

CASOS CON SOSPECHA

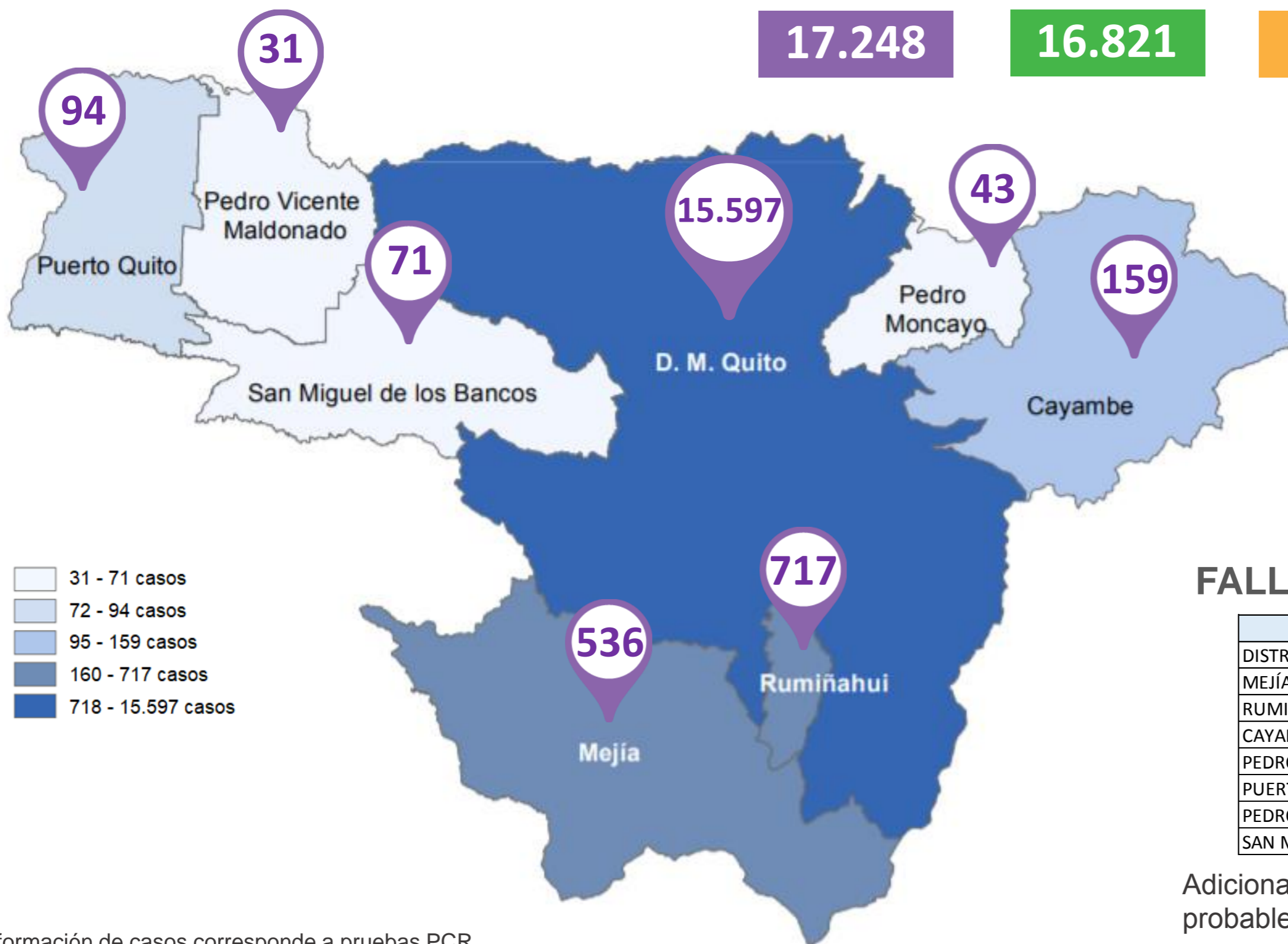


14.063

MUESTRAS TOMADAS



48.132



- 31 - 71 casos
- 72 - 94 casos
- 95 - 159 casos
- 160 - 717 casos
- 718 - 15.597 casos

PERSONAS FALLECIDAS



763

FALLECIDOS POR CANTÓN

Cantón	Fallecidos
DISTRITO METROPOLITANO DE QUITO	670
MEJÍA	38
RUMIÑAHUI	30
CAYAMBE	12
PEDRO MONCAYO	8
PUERTO QUITO	2
PEDRO VICENTE MALDONADO	2
SAN MIGUEL DE LOS BANCOS	1

Adicionalmente, se registran 190 fallecidos probables por COVID -19 y 63 con sospecha.

Información de casos corresponde a pruebas PCR.

COE PROVINCIAL PICHINCHA



PICHINCHA GOBIERNO PROVINCIAL



Fuente: Ministerio de Salud Pública - Información reportada en función del avance de la toma y procesamiento de muestras.

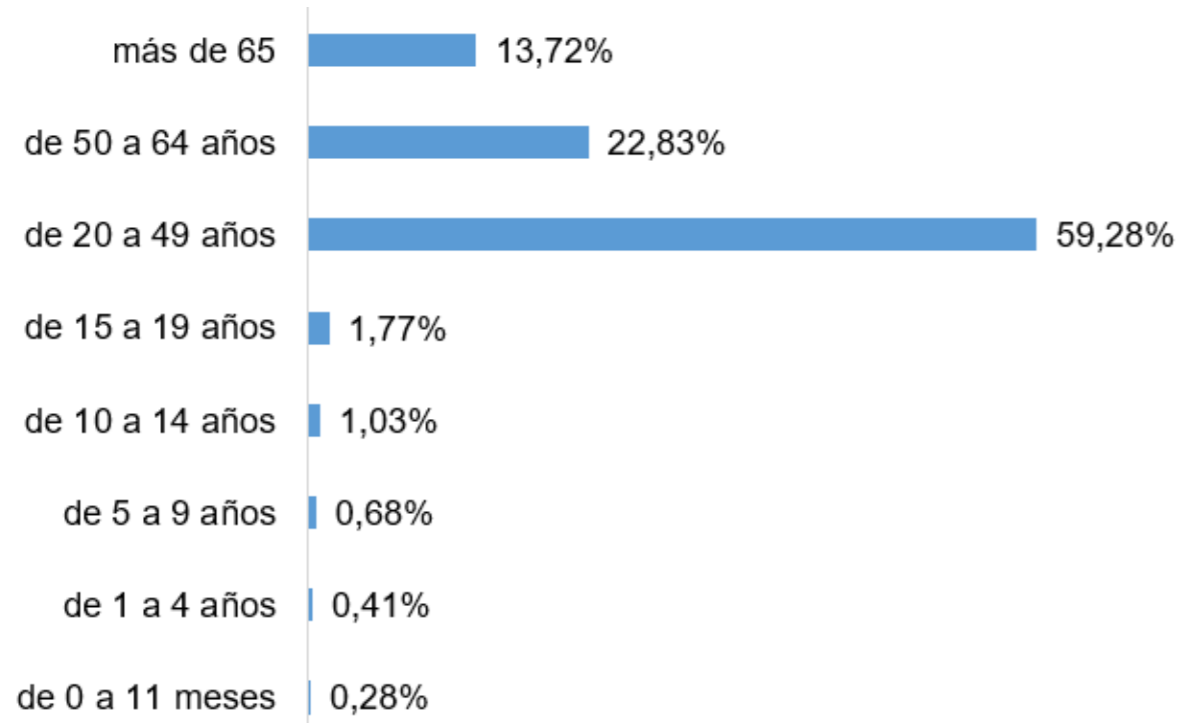


SITUACIÓN PICHINCHA POR COVID-19 (CORONAVIRUS)

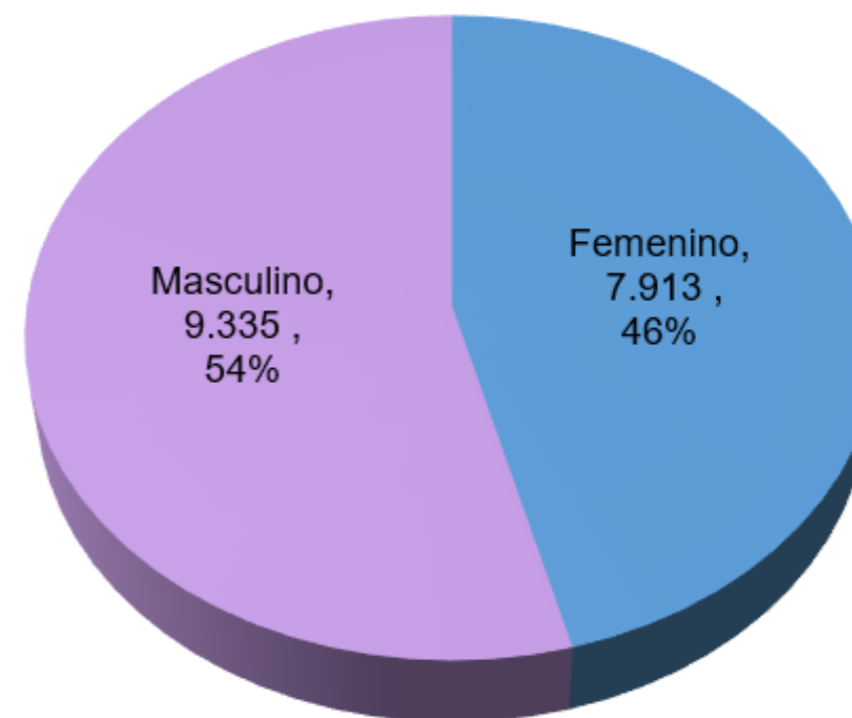
Inicio 29/02/2020 - Corte 07/08/2020 Hora 08H00



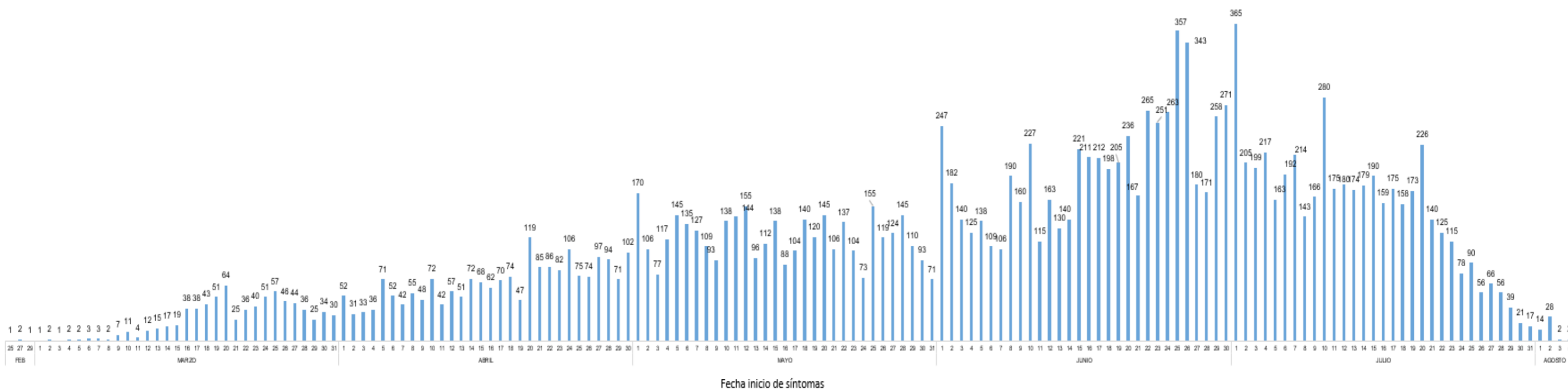
Casos confirmados por grupo etario



Casos confirmados por género



Casos confirmados por día



Fuente: Ministerio de Salud Pública - Información reportada en función del avance de la toma y procesamiento de muestras.

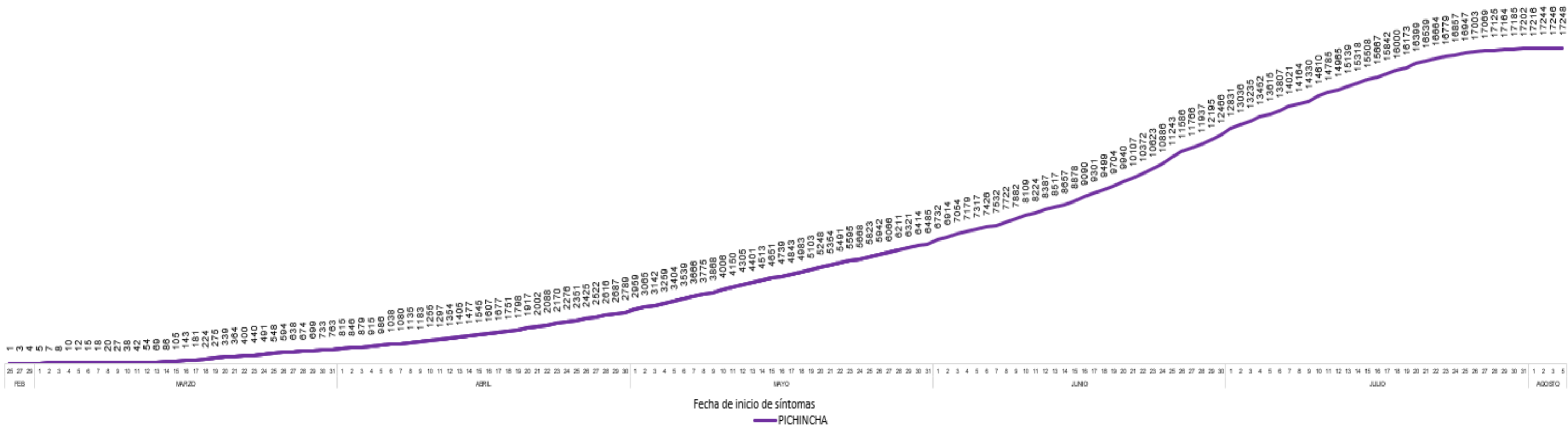


SITUACIÓN PICHINCHA POR COVID-19 (CORONAVIRUS)

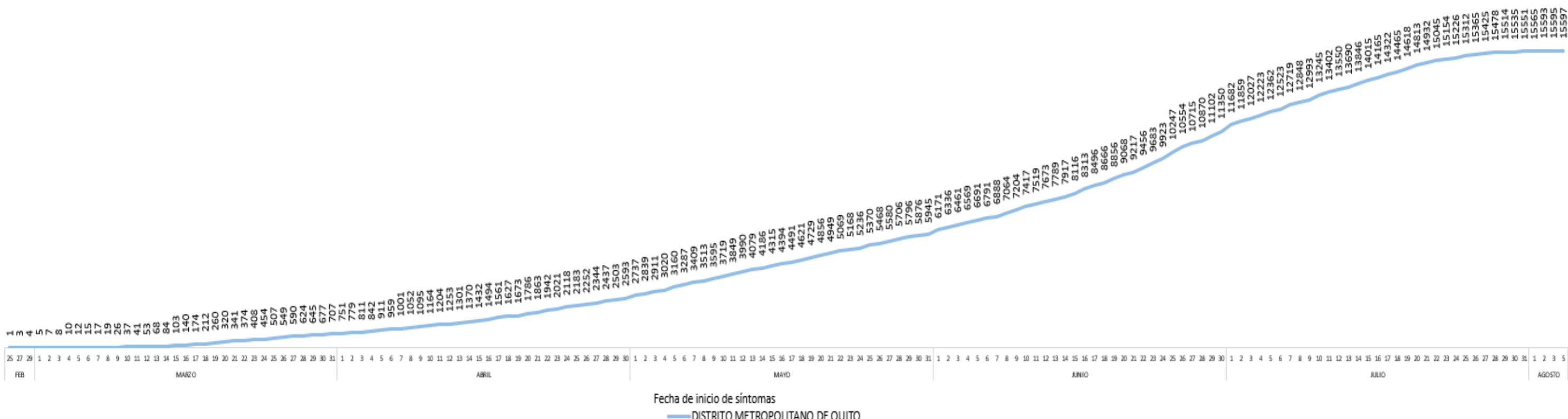
Inicio 29/02/2020 - Corte 07/08/2020 Hora 08H00



Tendencia acumulada de casos confirmados - Provincia



Tendencia acumulada de casos confirmados – Distrito Metropolitano de Quito



Fuente: Ministerio de Salud Pública - Información reportada en función del avance de la toma y procesamiento de muestras.

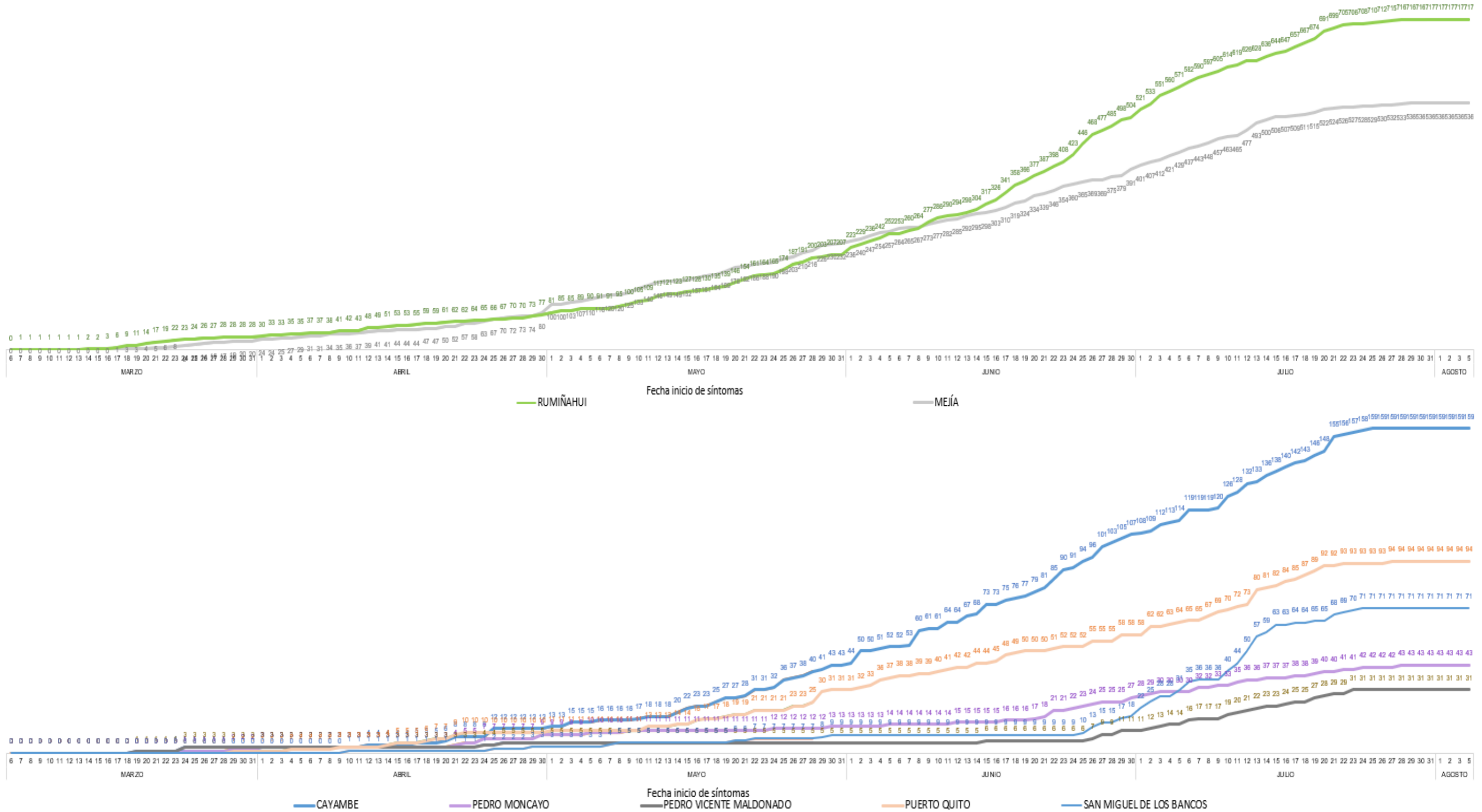


SITUACIÓN PICHINCHA POR COVID-19 (CORONAVIRUS)

Inicio 29/02/2020 - Corte 07/08/2020 Hora 08H00



Tendencia acumulada de casos confirmados por cantón



COE PROVINCIAL PICHINCHA



PICHINCHA GOBIERNO PROVINCIAL



Fuente: Ministerio de Salud Pública - Información reportada en función del avance de la toma y procesamiento de muestras.



SITUACIÓN PICHINCHA POR COVID-19 (CORONAVIRUS)

Inicio 29/02/2020 - Corte 07/08/2020 Hora 08H00



Casos confirmados por parroquia

Cantón / Parroquia	Número de Casos	%
CAYAMBE	159	0,92%
ASCÁZUBI	16	0,09%
AYORA	6	0,03%
CANGAHUA	9	0,05%
CAYAMBE	111	0,64%
JUAN MONTALVO	10	0,06%
OLMEDO	3	0,02%
SANTA ROSA DE CUZUBAMBA	4	0,02%
D. M. QUITO	15.597	90,43%
ALANGASÍ	128	0,74%
AMAGUAÑA	125	0,72%
ATAHUALPA (HABASPAMBA)	19	0,11%
BELISARIO QUEVEDO	905	5,25%
CALACALÍ	13	0,08%
CALDERÓN (CARAPUNGO)	931	5,40%
CARCELÉN	204	1,18%
CENTRO HISTÓRICO	698	4,05%
CHAVEZPAMBA	13	0,08%
CHECA (CHILPA)	10	0,06%
CHILIBULO	188	1,09%
CHILLOGALLO	1.481	8,59%
CHIMBACALLE	638	3,70%
COCHAPAMBA	205	1,19%
COMITÉ DEL PUEBLO	309	1,79%
CONOCOTO	511	2,96%
COTOCOLLAO	710	4,12%
CUMBAYÁ	148	0,86%
EL CONDADO	280	1,62%
EL QUINCHE	36	0,21%
GALEA	13	0,08%
GUAMANÍ	1.171	6,79%
GUANGOPOLO	20	0,12%
GUAYLLABAMBA	37	0,21%
IÑAQUITO	229	1,33%
ITCHIMBÍA	258	1,50%
JIPIJAPA	67	0,39%
KENNEDY	221	1,28%
LA ARGELIA	329	1,91%
LA CONCEPCIÓN	105	0,61%
LA ECUATORIANA	581	3,37%
LA FERROVIARIA	303	1,76%
LA LIBERTAD	179	1,04%
LA MAGDALENA	791	4,59%
LA MENA	169	0,98%
LA MERCED	12	0,07%
LLANO CHICO	89	0,52%
LLOA	7	0,04%
MARISCAL SUCRE	79	0,46%
NANEGAL	12	0,07%
NANEGALITO	4	0,02%
NAYÓN	80	0,46%
NONO	9	0,05%

Cantón / Parroquia	Número de Casos	%
PACTO	8	0,05%
PERUCHO	1	0,01%
PIFO	52	0,30%
PÍNTAG	91	0,53%
POMASQUI	165	0,96%
PONCEANO	37	0,21%
PUÉLLARO	4	0,02%
PUEMBO	46	0,27%
PUENGASÍ	307	1,78%
QUITUMBE	557	3,23%
RUMIPAMBA	90	0,52%
SAN ANTONIO	103	0,60%
SAN BARTOLO	383	2,22%
SAN ISIDRO DEL INCA	208	1,21%
SAN JOSÉ DE MINAS	15	0,09%
SAN JUAN	283	1,64%
SOLANDA	453	2,63%
TABABELA	23	0,13%
TUMBACO	176	1,02%
TURUBAMBA	186	1,08%
YARUQUÍ	65	0,38%
ZÁMBIZA	27	0,16%
MEJÍA	536	3,11%
ALÓAG	86	0,50%
ALOASÍ	43	0,25%
CHAUPI	6	0,03%
CUTUGLAHUA	78	0,45%
MACHACHI	234	1,36%
MANUEL CORNEJO ASTORGA	14	0,08%
TAMBILLO	64	0,37%
UYUMBICHO	11	0,06%
PEDRO MONCAYO	43	0,25%
LA ESPERANZA	13	0,08%
MALCHINGUÍ	8	0,05%
TABACUNDO	16	0,09%
TOCACHI	1	0,01%
TUPIGACHI	5	0,03%
PEDRO VICENTE MALDONADO	31	0,18%
PEDRO VICENTE MALDONADO	31	0,18%
PUERTO QUITO	94	0,54%
PUERTO QUITO	94	0,54%
RUMIÑAHUI	717	4,16%
COTOGCHOA	17	0,10%
RUMIPAMBA	3	0,02%
SAN PEDRO DE TABOADA	53	0,31%
SAN RAFAEL	46	0,27%
SANGOLQUÍ	598	3,47%
SAN MIGUEL DE LOS BANCOS	71	0,41%
MINDO	17	0,10%
SAN MIGUEL DE LOS BANCOS	54	0,31%
TOTAL	17.248	100,00%

* Corresponde a Quito Cabecera Cantonal sin parroquia urbana declarada.

Parroquia de domicilio declarada por la persona atendida



Fuente: Ministerio de Salud Pública - Información reportada en función del avance de la toma y procesamiento de muestras.