



SITUACIÓN PICHINCHA POR COVID-19 (CORONAVIRUS)

Inicio 29/02/2020 - Corte 08/08/2020 Hora 08H00



CASOS CONFIRMADOS POR CANTÓN

CASOS CONFIRMADOS



17.681

CASOS DESCARTADOS



17.208

CASOS CON SOSPECHA

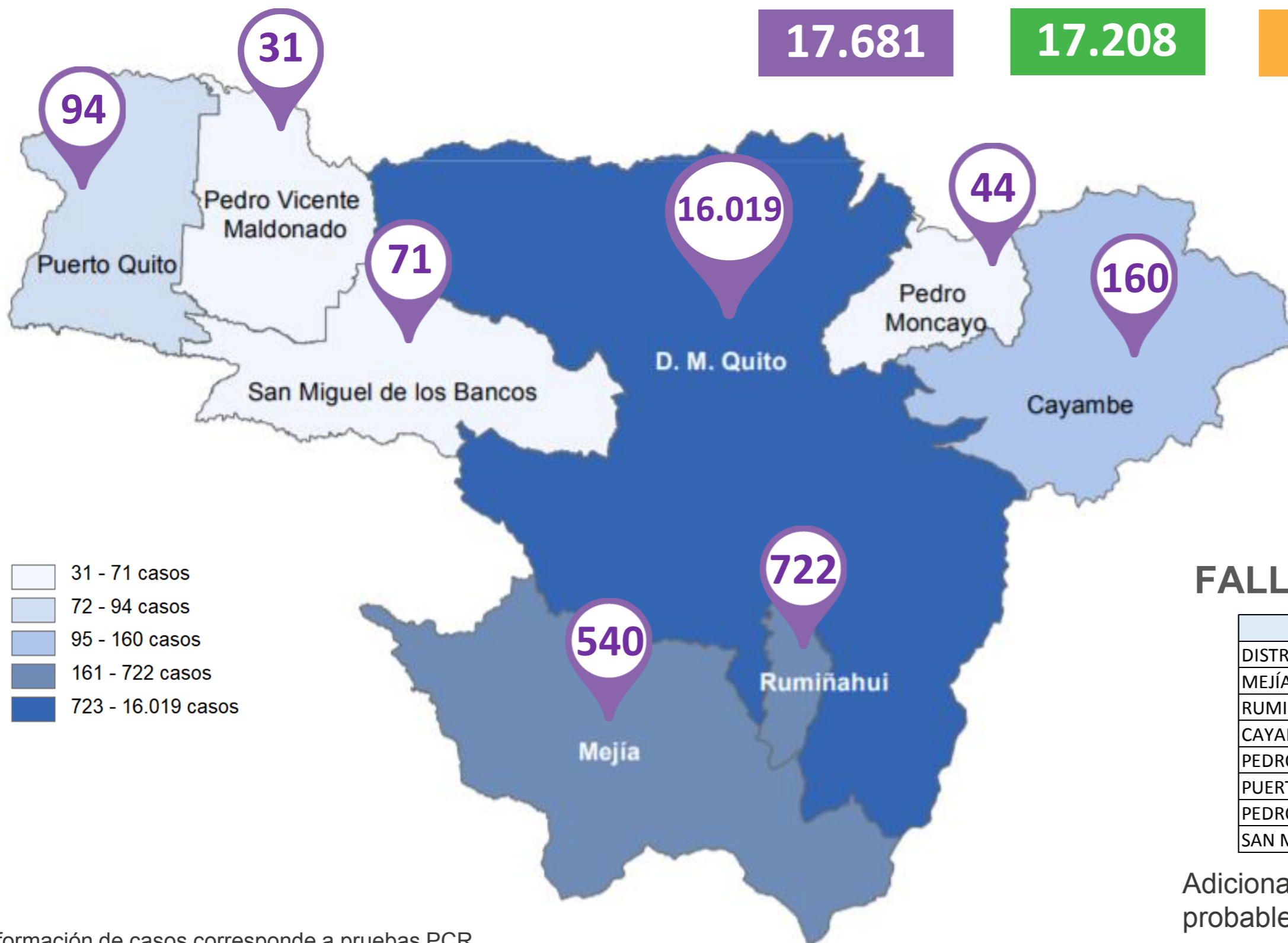


14.632

MUESTRAS TOMADAS



49.521



- 31 - 71 casos
- 72 - 94 casos
- 95 - 160 casos
- 161 - 722 casos
- 723 - 16.019 casos

PERSONAS FALLECIDAS



769

FALLECIDOS POR CANTÓN

Cantón	Fallecidos
DISTRITO METROPOLITANO DE QUITO	674
MEJÍA	38
RUMIÑAHUI	31
CAYAMBE	13
PEDRO MONCAYO	8
PUERTO QUITO	2
PEDRO VICENTE MALDONADO	2
SAN MIGUEL DE LOS BANCOS	1

Adicionalmente, se registran 191 fallecidos probables por COVID –19 y 61 con sospecha.

Información de casos corresponde a pruebas PCR.

COE PROVINCIAL PICHINCHA



PICHINCHA GOBIERNO PROVINCIAL



Fuente: Ministerio de Salud Pública - Información reportada en función del avance de la toma y procesamiento de muestras.

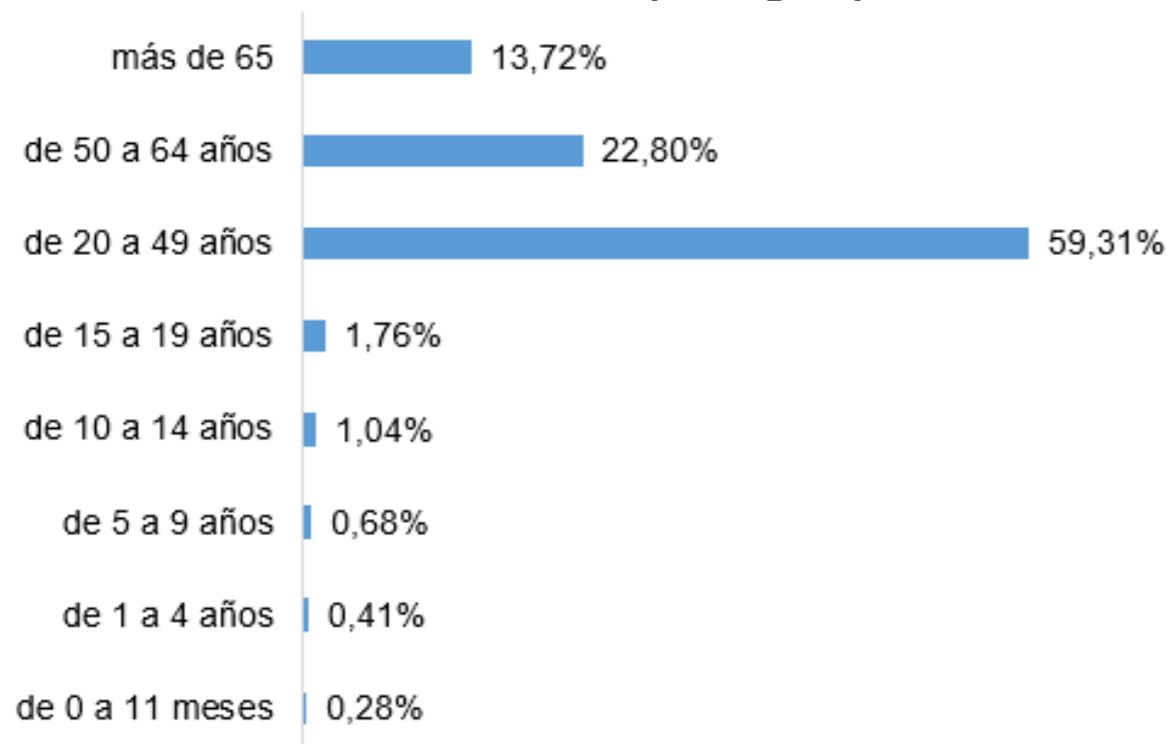


SITUACIÓN PICHINCHA POR COVID-19 (CORONAVIRUS)

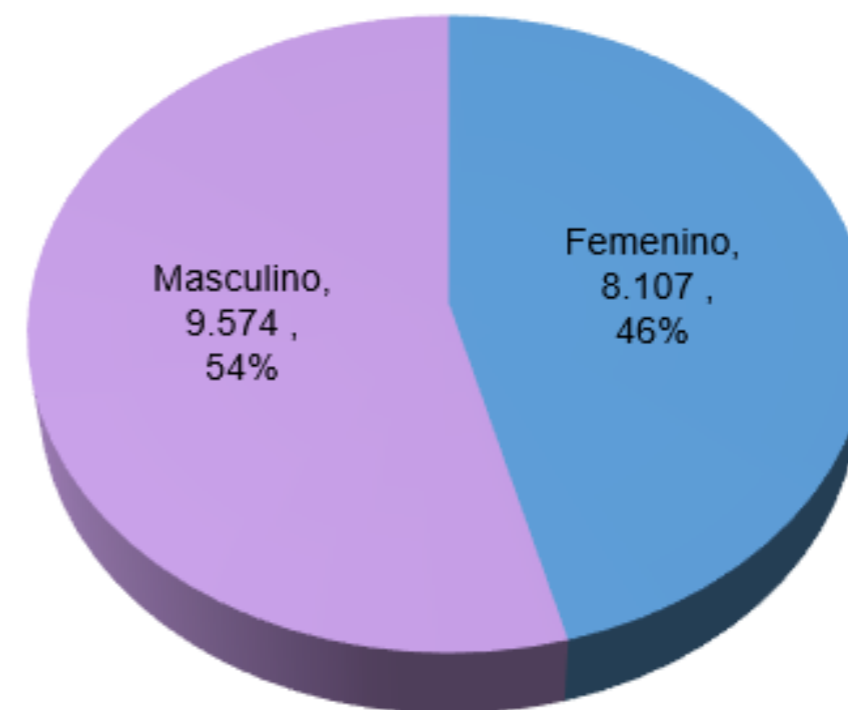
Inicio 29/02/2020 - Corte 08/08/2020 Hora 08H00



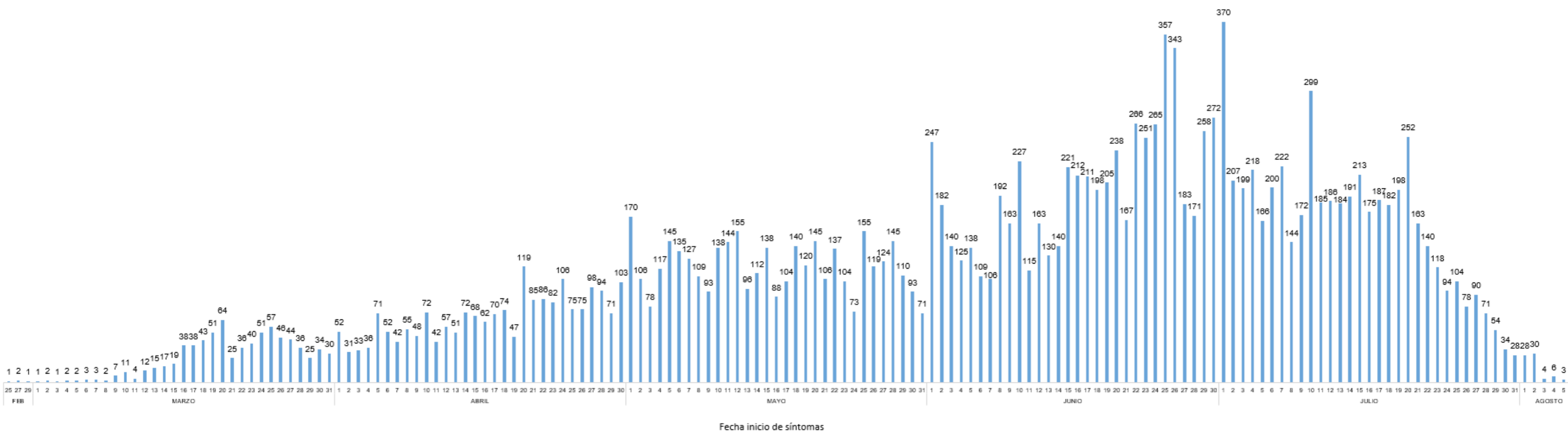
Casos confirmados por grupo etario



Casos confirmados por género



Casos confirmados por día



Fuente: Ministerio de Salud Pública - Información reportada en función del avance de la toma y procesamiento de muestras.

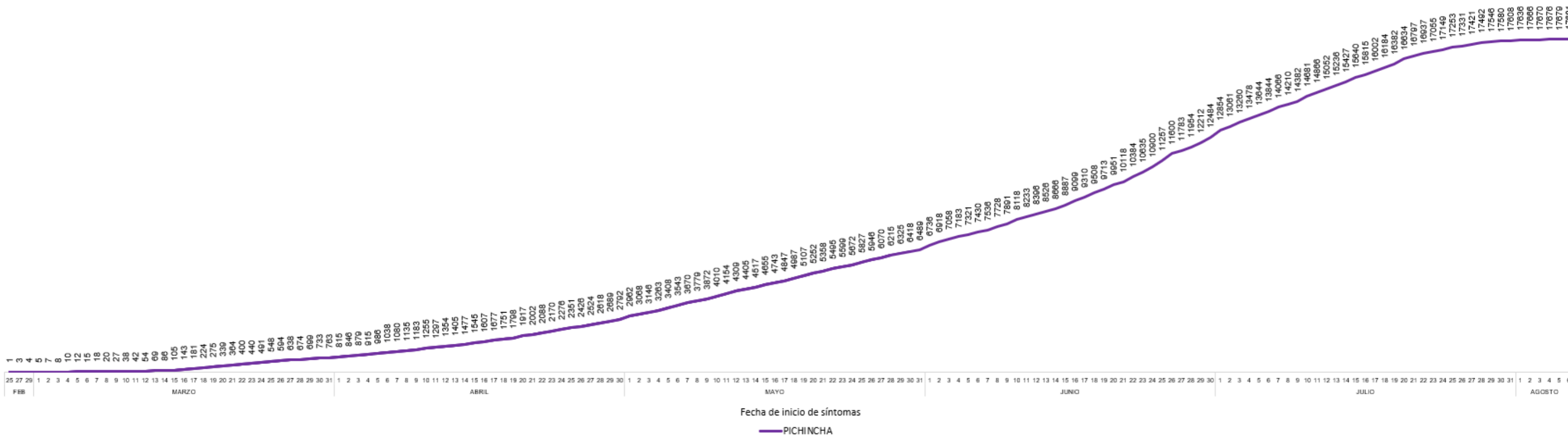


SITUACIÓN PICHINCHA POR COVID-19 (CORONAVIRUS)

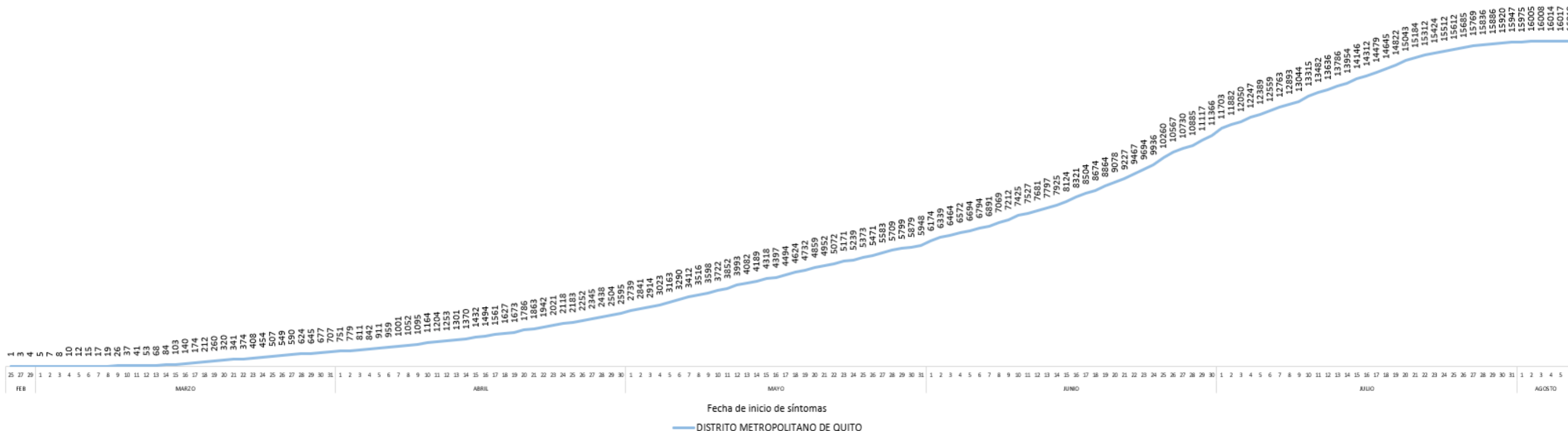
Inicio 29/02/2020 - Corte 08/08/2020 Hora 08H00



Tendencia acumulada de casos confirmados - Provincia



Tendencia acumulada de casos confirmados – Distrito Metropolitano de Quito



Fuente: Ministerio de Salud Pública - Información reportada en función del avance de la toma y procesamiento de muestras.

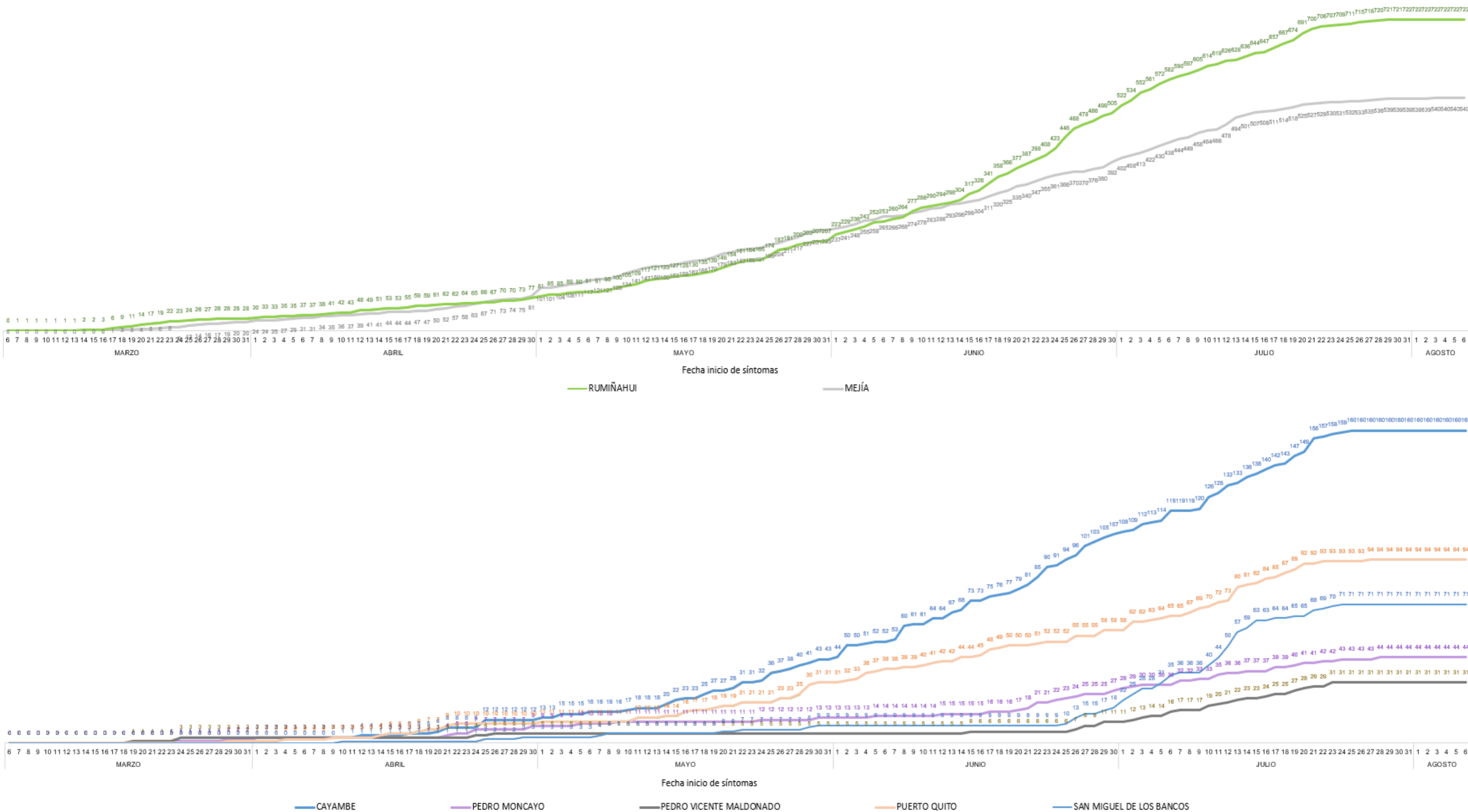


SITUACIÓN PICHINCHA POR COVID-19 (CORONAVIRUS)

Inicio 29/02/2020 - Corte 08/08/2020 Hora 08H00



Tendencia acumulada de casos confirmados por cantón



Fuente: Ministerio de Salud Pública - Información reportada en función del avance de la toma y procesamiento de muestras.



SITUACIÓN PICHINCHA POR COVID-19 (CORONAVIRUS)

Inicio 29/02/2020 - Corte 08/08/2020 Hora 08H00



Casos confirmados por parroquia

Cantón / Parroquia	Número de Casos	%
CAYAMBE	160	0,90%
ASCÁZUBI	16	0,09%
AYORA	6	0,03%
CANGAHUA	9	0,05%
CAYAMBE	112	0,63%
JUAN MONTALVO	10	0,06%
OLMEDO	3	0,02%
SANTA ROSA DE CUZUBAMBA	4	0,02%
D. M. QUITO	16.019	90,60%
ALANGASÍ	130	0,74%
AMAGUAÑA	125	0,71%
ATAHUALPA (HABASPAMBA)	21	0,12%
BELISARIO QUEVEDO	924	5,23%
CALACALÍ	13	0,07%
CALDERÓN (CARAPUNGO)	949	5,37%
CARCELÉN	207	1,17%
CENTRO HISTÓRICO	711	4,02%
CHAVEZPAMBA	13	0,07%
CHECA (CHILPA)	10	0,06%
CHILIBULO	191	1,08%
CHILLOGALLO	1.553	8,78%
CHIMBACALLE	653	3,69%
COCHAPAMBA	207	1,17%
COMITÉ DEL PUEBLO	311	1,76%
CONOCOTO	535	3,03%
COTOCOLLAO	728	4,12%
CUMBAYÁ	150	0,85%
EL CONDADO	283	1,60%
EL QUINCHE	40	0,23%
GALEA	13	0,07%
GUAMANÍ	1.199	6,78%
GUANGOPOLO	20	0,11%
GUAYLLABAMBA	37	0,21%
IÑAQUITO	237	1,34%
ITCHIMBÍA	268	1,52%
JIPIJAPA	67	0,38%
KENNEDY	222	1,26%
LA ARGELIA	337	1,91%
LA CONCEPCIÓN	107	0,61%
LA ECUATORIANA	598	3,38%
LA FERROVIARIA	309	1,75%
LA LIBERTAD	182	1,03%
LA MAGDALENA	814	4,60%
LA MENA	178	1,01%
LA MERCED	13	0,07%
LLANO CHICO	91	0,51%
LLOA	7	0,04%
MARISCAL SUCRE	79	0,45%
NANEGAL	12	0,07%
NANEGALITO	5	0,03%
NAYÓN	80	0,45%

Cantón / Parroquia	Número de Casos	%
NONO	9	0,05%
PACTO	8	0,05%
PERUCHO	1	0,01%
PIFO	52	0,29%
PÍNTAG	93	0,53%
POMASQUI	169	0,96%
PONCEANO	37	0,21%
PUÉLLARO	4	0,02%
PUEMBO	46	0,26%
PUENGASÍ	329	1,86%
QUITUMBE	573	3,24%
RUMIPAMBA	92	0,52%
SAN ANTONIO	104	0,59%
SAN BARTOLO	392	2,22%
SAN ISIDRO DEL INCA	209	1,18%
SAN JOSÉ DE MINAS	15	0,08%
SAN JUAN	288	1,63%
SOLANDA	475	2,69%
TABABELA	24	0,14%
TUMBACO	184	1,04%
TURUBAMBA	192	1,09%
YARUQUÍ	67	0,38%
ZÁMBIZA	27	0,15%
MEJÍA	540	3,05%
ALÓAG	86	0,49%
ALOASÍ	43	0,24%
CHAUPI	6	0,03%
CUTUGLAHUA	78	0,44%
MACHACHI	237	1,34%
MANUEL CORNEJO ASTORGA (T)	14	0,08%
TAMBILLO	65	0,37%
UYUMBICHO	11	0,06%
PEDRO MONCAYO	44	0,25%
LA ESPERANZA	13	0,07%
MALCHINGUÍ	8	0,05%
TABACUNDO	17	0,10%
TOCACHI	1	0,01%
TUPIGACHI	5	0,03%
PEDRO VICENTE MALDONADO	31	0,18%
PEDRO VICENTE MALDONADO	31	0,18%
PUERTO QUITO	94	0,53%
PUERTO QUITO	94	0,53%
RUMIÑAHUI	722	4,08%
COTOGCHOA	17	0,10%
RUMIPAMBA	3	0,02%
SAN PEDRO DE TABOADA	53	0,30%
SAN RAFAEL	48	0,27%
SANGOLQUÍ	601	3,40%
SAN MIGUEL DE LOS BANCOS	71	0,40%
MINDO	17	0,10%
SAN MIGUEL DE LOS BANCOS	54	0,31%
TOTAL	17.681	100,00%

* Corresponde a Quito Cabecera Cantonal sin parroquia urbana declarada.

Parroquia de domicilio declarada por la persona atendida



Fuente: Ministerio de Salud Pública - Información reportada en función del avance de la toma y procesamiento de muestras.