



SITUACIÓN PICHINCHA POR COVID-19 (CORONAVIRUS)

Inicio 29/02/2020 - Corte 10/08/2020 Hora 08H00



CASOS CONFIRMADOS POR CANTÓN

CASOS CONFIRMADOS



17.910

CASOS DESCARTADOS




17.523

CASOS CON SOSPECHA

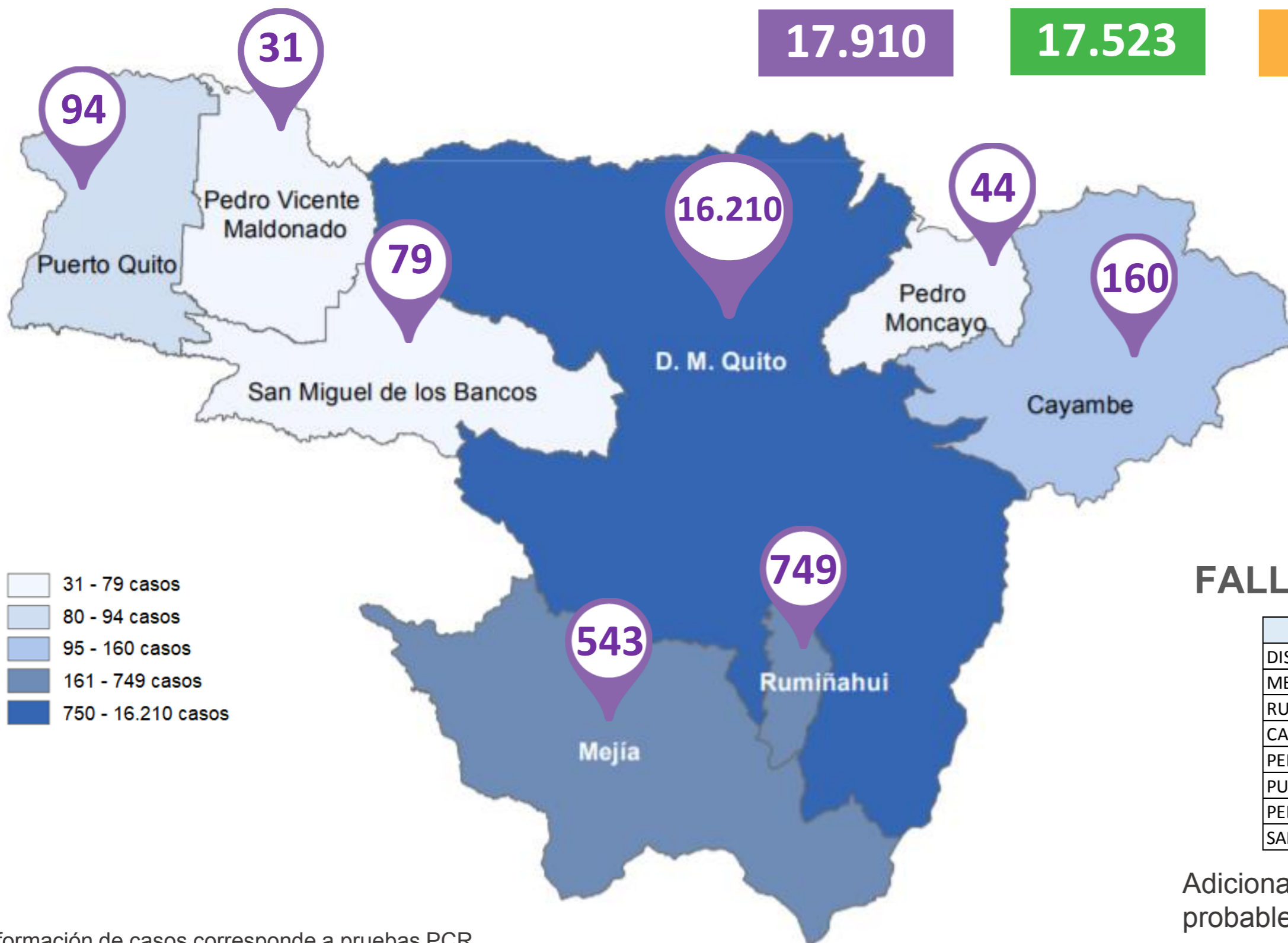


14.531

MUESTRAS TOMADAS



49.964



- 31 - 79 casos
- 80 - 94 casos
- 95 - 160 casos
- 161 - 749 casos
- 750 - 16.210 casos

PERSONAS FALLECIDAS



772

FALLECIDOS POR CANTÓN

Cantón	Fallecidos
DISTRITO METROPOLITANO DE QUITO	677
MEJÍA	38
RUMIÑAHUI	31
CAYAMBE	13
PEDRO MONCAYO	8
PUERTO QUITO	2
PEDRO VICENTE MALDONADO	2
SAN MIGUEL DE LOS BANCOS	1

Adicionalmente, se registran 191 fallecidos probables por COVID -19 y 60 con sospecha.

Información de casos corresponde a pruebas PCR.

COE PROVINCIAL PICHINCHA



PICHINCHA GOBIERNO PROVINCIAL



Fuente: Ministerio de Salud Pública - Información reportada en función del avance de la toma y procesamiento de muestras.

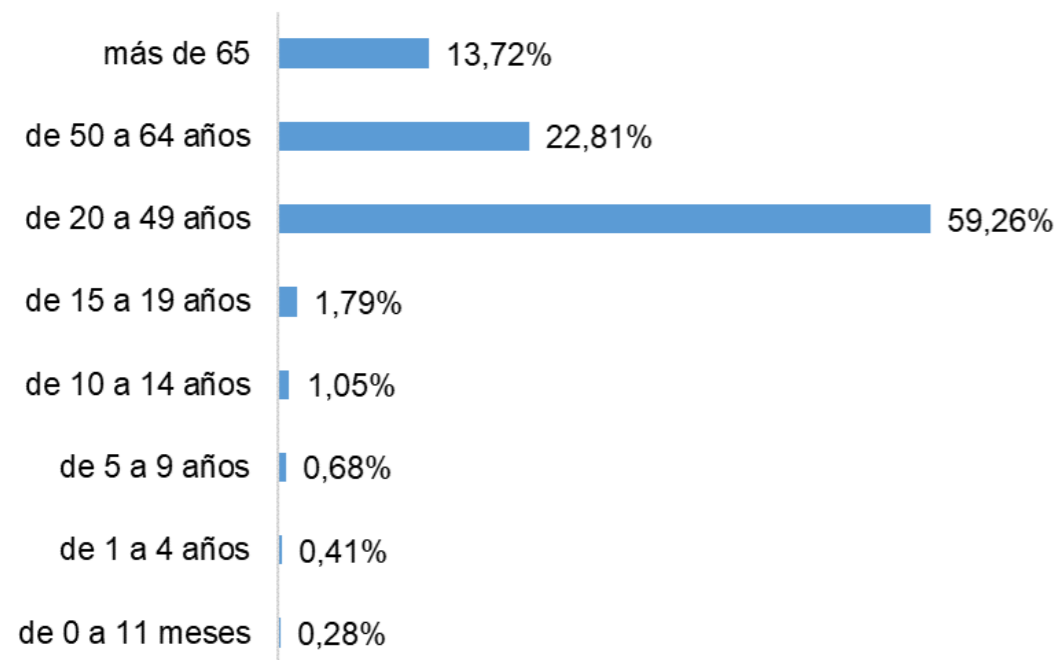


SITUACIÓN PICHINCHA POR COVID-19 (CORONAVIRUS)

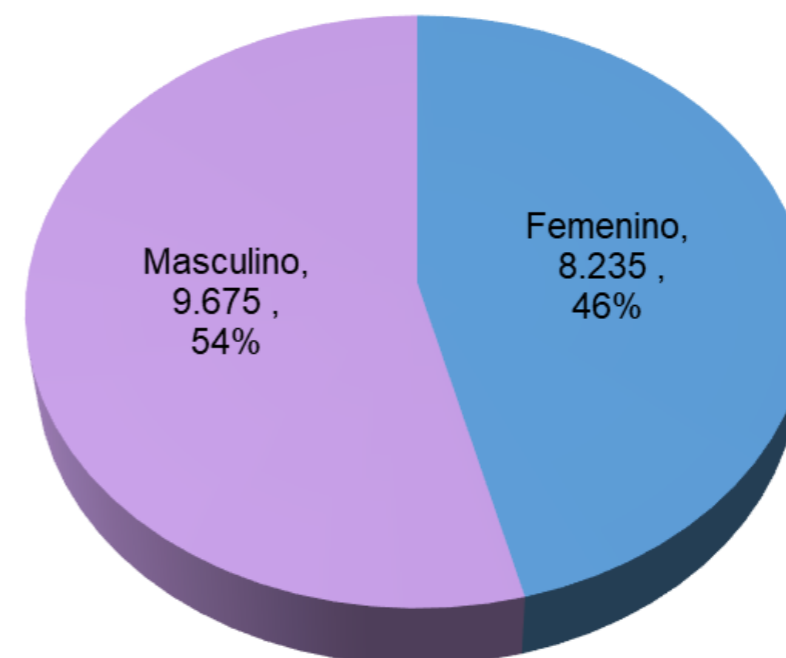
Inicio 29/02/2020 - Corte 10/08/2020 Hora 08H00



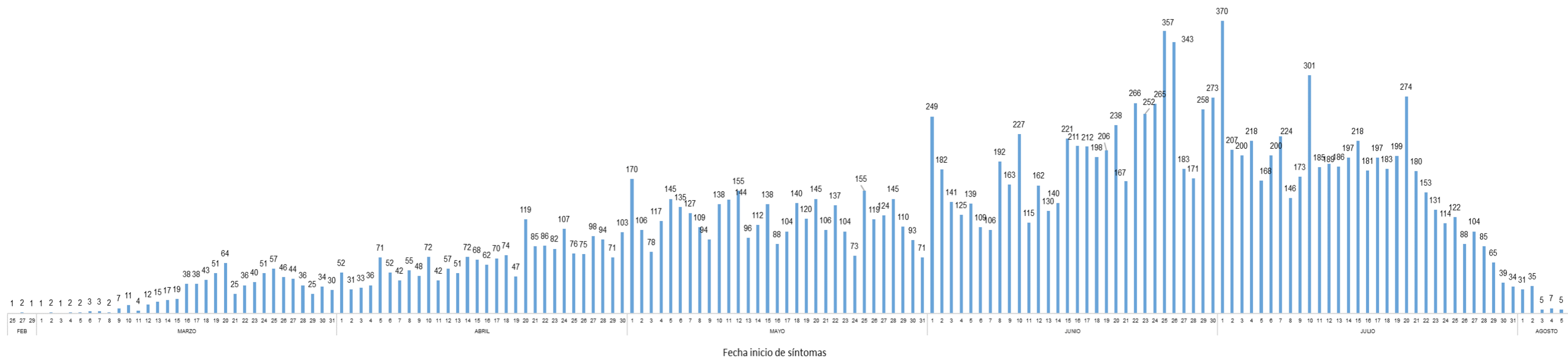
Casos confirmados por grupo etario



Casos confirmados por género



Casos confirmados por día



Fuente: Ministerio de Salud Pública - Información reportada en función del avance de la toma y procesamiento de muestras.

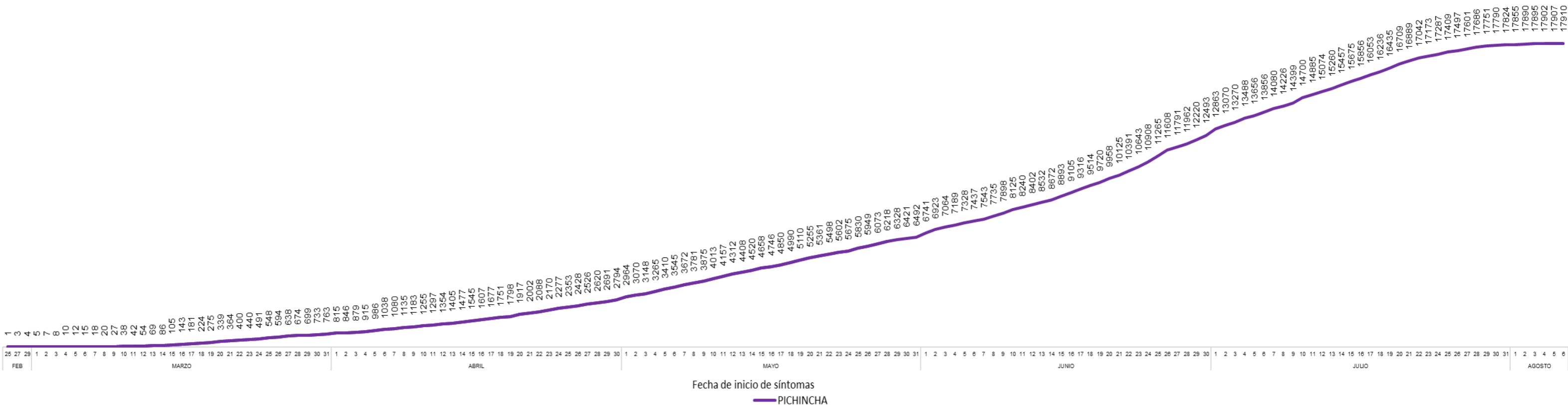


SITUACIÓN PICHINCHA POR COVID-19 (CORONAVIRUS)

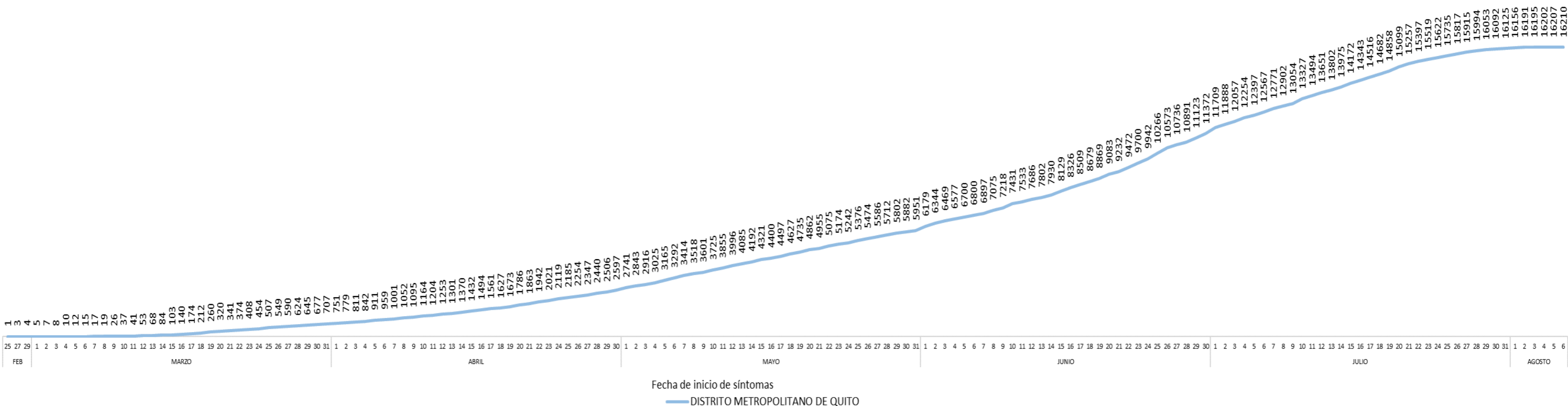
Inicio 29/02/2020 - Corte 10/08/2020 Hora 08H00



Tendencia acumulada de casos confirmados - Provincia



Tendencia acumulada de casos confirmados – Distrito Metropolitano de Quito



Fuente: Ministerio de Salud Pública - Información reportada en función del avance de la toma y procesamiento de muestras.

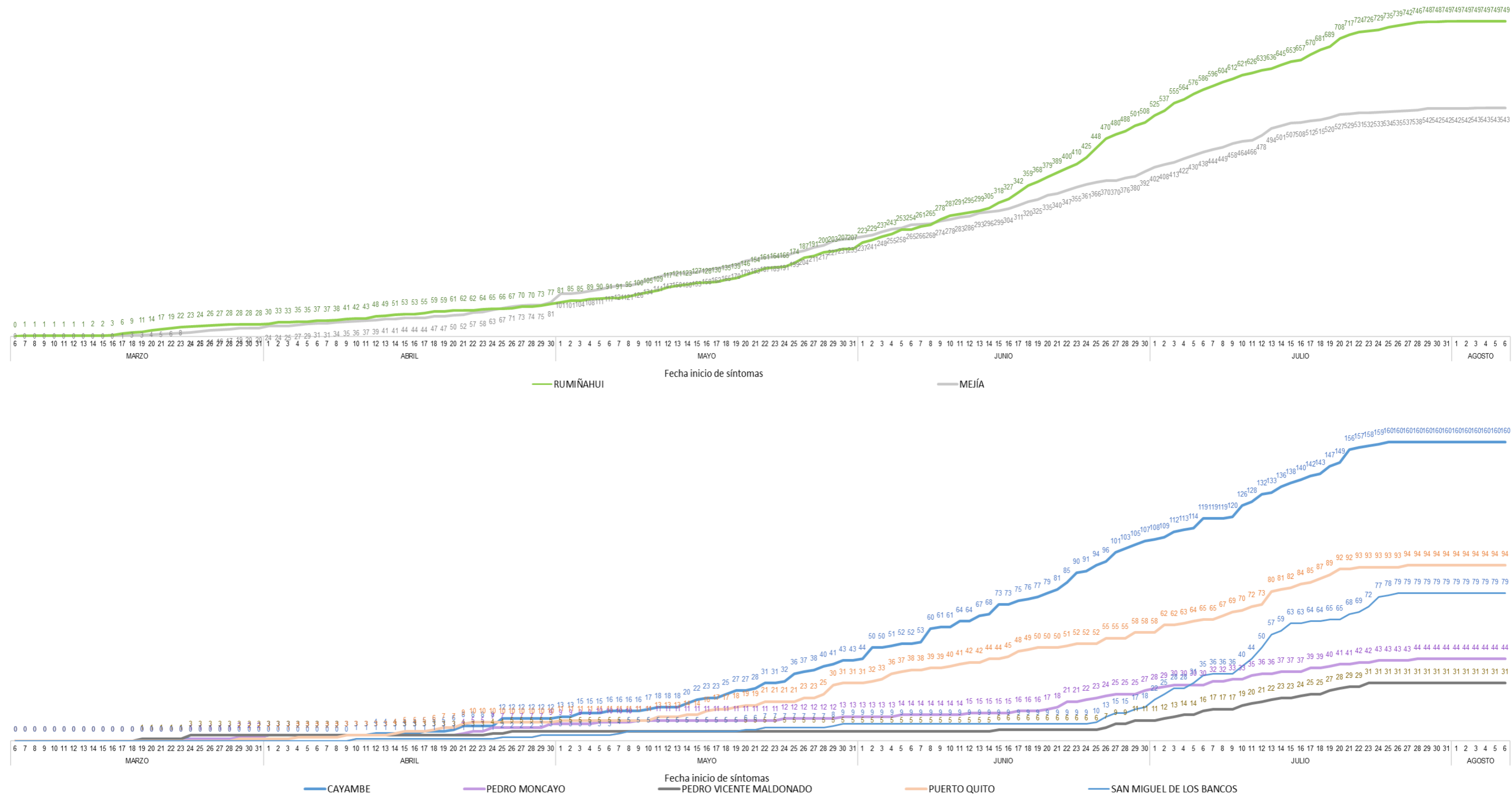


SITUACIÓN PICHINCHA POR COVID-19 (CORONAVIRUS)

Inicio 29/02/2020 - Corte 10/08/2020 Hora 08H00



Tendencia acumulada de casos confirmados por cantón



Fuente: Ministerio de Salud Pública - Información reportada en función del avance de la toma y procesamiento de muestras.



SITUACIÓN PICHINCHA POR COVID-19 (CORONAVIRUS)

Inicio 29/02/2020 - Corte 10/08/2020 Hora 08H00



Casos confirmados por parroquia

Cantón / Parroquia	Número de Casos	%
CAYAMBE	160	0,89%
ASCÁZUBI	16	0,09%
AYORA	6	0,03%
CANGAHUA	9	0,05%
CAYAMBE	112	0,63%
JUAN MONTALVO	10	0,06%
OLMEDO	3	0,02%
SANTA ROSA DE CUZUBAMBA	4	0,02%
D. M. QUITO	16.210	90,51%
ALANGASÍ	130	0,73%
AMAGUAÑA	126	0,70%
ATAHUALPA (HABASPAMBA)	20	0,11%
BELISARIO QUEVEDO	928	5,18%
CALACALÍ	14	0,08%
CALDERÓN (CARAPUNGO)	960	5,36%
CARCELÉN	210	1,17%
CENTRO HISTÓRICO	711	3,97%
CHAVEZPAMBA	14	0,08%
CHECA (CHILPA)	10	0,06%
CHILIBULO	191	1,07%
CHILLOGALLO	1.562	8,72%
CHIMBACALLE	663	3,70%
COCHAPAMBA	208	1,16%
COMITÉ DEL PUEBLO	314	1,75%
CONOCOTO	542	3,03%
COTOCOLLAO	734	4,10%
CUMBAYÁ	152	0,85%
EL CONDADO	284	1,59%
EL QUINCHE	40	0,22%
GALEA	13	0,07%
GUAMANÍ	1.219	6,81%
GUANGOPOLO	20	0,11%
GUAYLLABAMBA	38	0,21%
IÑAQUITO	241	1,35%
ITCHIMBÍA	272	1,52%
JIPIJAPA	69	0,39%
KENNEDY	230	1,28%
LA ARGELIA	343	1,92%
LA CONCEPCIÓN	107	0,60%
LA ECUATORIANA	599	3,34%
LA FERROVIARIA	313	1,75%
LA LIBERTAD	183	1,02%
LA MAGDALENA	824	4,60%
LA MENA	179	1,00%
LA MERCED	13	0,07%
LLANO CHICO	92	0,51%
LLOA	7	0,04%
MARISCAL SUCRE	80	0,45%
NANEGAL	12	0,07%
NANEGALITO	6	0,03%
NAYÓN	82	0,46%
NONO	10	0,06%

Cantón / Parroquia	Número de Casos	%
PACTO	8	0,04%
PERUCHO	1	0,01%
PIFO	52	0,29%
PÍNTAG	93	0,52%
POMASQUI	171	0,95%
PONCEANO	37	0,21%
PUÉLLARO	4	0,02%
PUEMBO	46	0,26%
PUENGASÍ	341	1,90%
QUITUMBE	597	3,33%
RUMIPAMBA	92	0,51%
SAN ANTONIO	104	0,58%
SAN BARTOLO	395	2,21%
SAN ISIDRO DEL INCA	210	1,17%
SAN JOSÉ DE MINAS	15	0,08%
SAN JUAN	291	1,62%
SOLANDA	482	2,69%
TABABELA	26	0,15%
TUMBACO	192	1,07%
TURUBAMBA	193	1,08%
YARUQUÍ	68	0,38%
ZÁMBIZA	27	0,15%
MEJÍA	543	3,03%
ALÓAG	86	0,48%
ALOASÍ	43	0,24%
CHAUPI	6	0,03%
CUTUGLAHUA	79	0,44%
MACHACHI	238	1,33%
MANUEL CORNEJO ASTORGA	14	0,08%
TAMBILLO	66	0,37%
UYUMBICHO	11	0,06%
PEDRO MONCAYO	44	0,25%
LA ESPERANZA	13	0,07%
MALCHINGUÍ	8	0,04%
TABACUNDO	17	0,09%
TOCACHI	1	0,01%
TUPIGACHI	5	0,03%
PEDRO VICENTE MALDONADO	31	0,17%
PEDRO VICENTE MALDONADO	31	0,17%
PUERTO QUITO	94	0,52%
PUERTO QUITO	94	0,52%
RUMIÑAHUI	749	4,18%
COTOGCHOA	17	0,09%
RUMIPAMBA	3	0,02%
SAN PEDRO DE TABOADA	57	0,32%
SAN RAFAEL	50	0,28%
SANGOLQUÍ	622	3,47%
SAN MIGUEL DE LOS BANCOS	79	0,44%
MINDO	17	0,09%
SAN MIGUEL DE LOS BANCOS	62	0,35%
TOTAL	17.910	100,00%

* Corresponde a Quito Cabecera Cantonal sin parroquia urbana declarada.

Parroquia de domicilio declarada por la persona atendida



Fuente: Ministerio de Salud Pública - Información reportada en función del avance de la toma y procesamiento de muestras.