



# SITUACIÓN PICHINCHA POR COVID-19 (CORONAVIRUS)

Inicio 29/02/2020 - Corte 16/08/2020 Hora 08H00



## CASOS CONFIRMADOS POR CANTÓN

CASOS CONFIRMADOS



20.510

CASOS DESCARTADOS



19.595

CASOS CON SOSPECHA

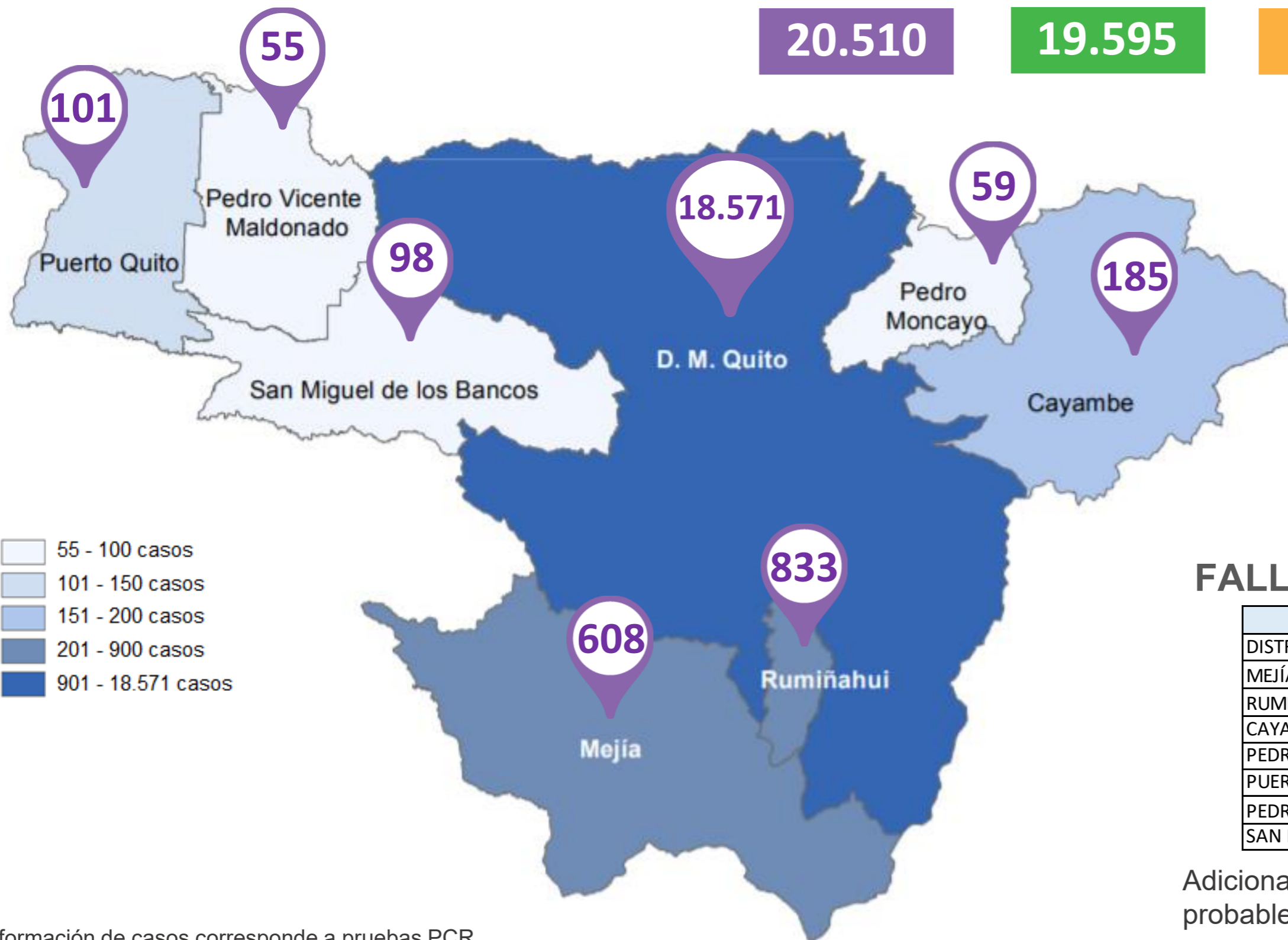


15.038

MUESTRAS TOMADAS



55.143



- 55 - 100 casos
- 101 - 150 casos
- 151 - 200 casos
- 201 - 900 casos
- 901 - 18.571 casos

## PERSONAS FALLECIDAS



803

## FALLECIDOS POR CANTÓN

Cantón	Fallecidos
DISTRITO METROPOLITANO DE QUITO	705
MEJÍA	38
RUMIÑAHUI	33
CAYAMBE	14
PEDRO MONCAYO	8
PUERTO QUITO	2
PEDRO VICENTE MALDONADO	2
SAN MIGUEL DE LOS BANCOS	1

Adicionalmente, se registran 195 fallecidos probables por COVID-19 y 66 con sospecha.

Información de casos corresponde a pruebas PCR.



Fuente: Ministerio de Salud Pública - Información reportada en función del avance de la toma y procesamiento de muestras.

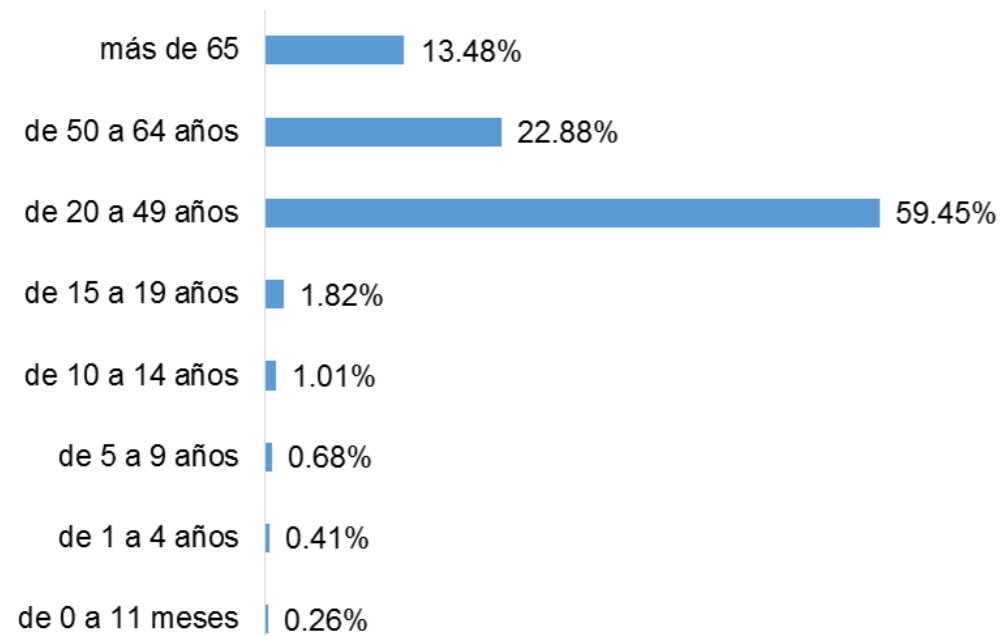


# SITUACIÓN PICHINCHA POR COVID-19 (CORONAVIRUS)

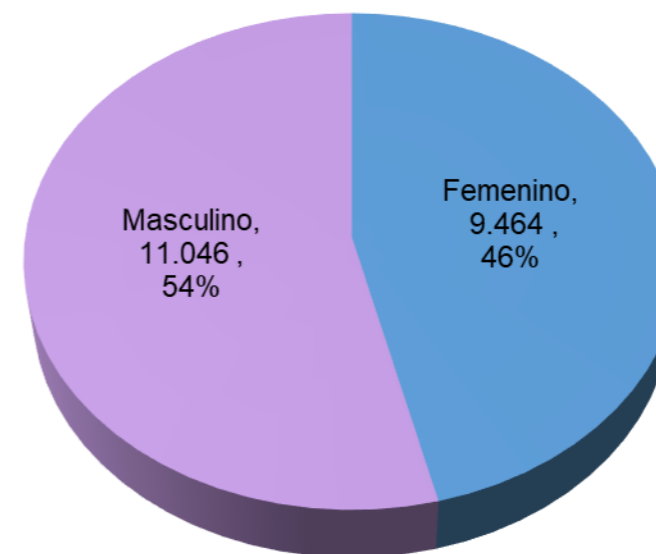
Inicio 29/02/2020 - Corte 16/08/2020 Hora 08H00



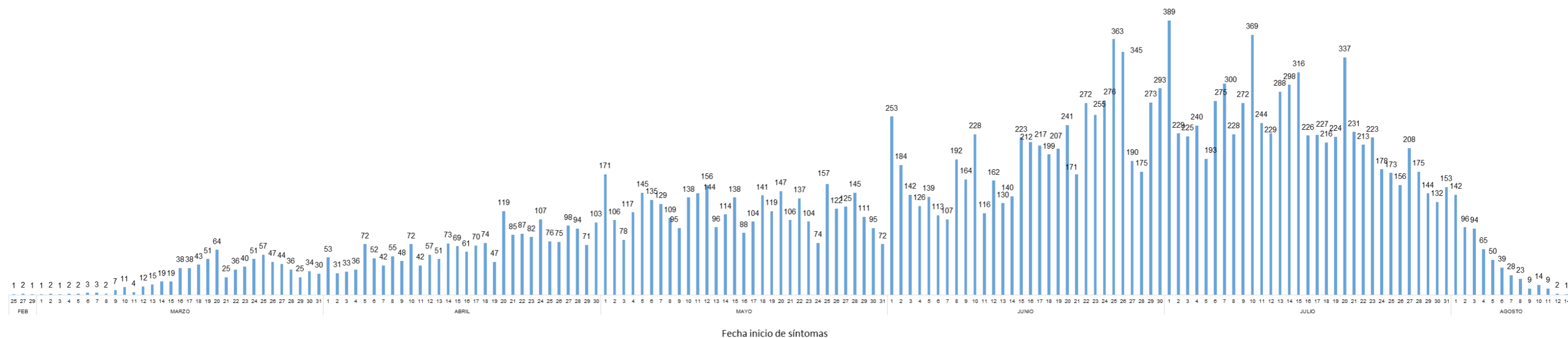
## Casos confirmados por grupo etario



## Casos confirmados por género



## Casos confirmados por día



Fuente: Ministerio de Salud Pública - Información reportada en función del avance de la toma y procesamiento de muestras.

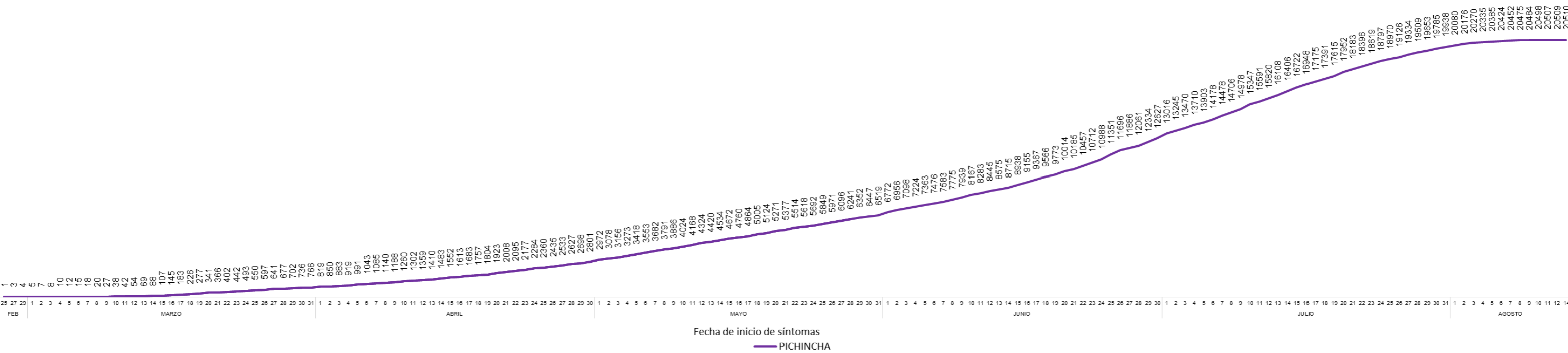


# SITUACIÓN PICHINCHA POR COVID-19 (CORONAVIRUS)

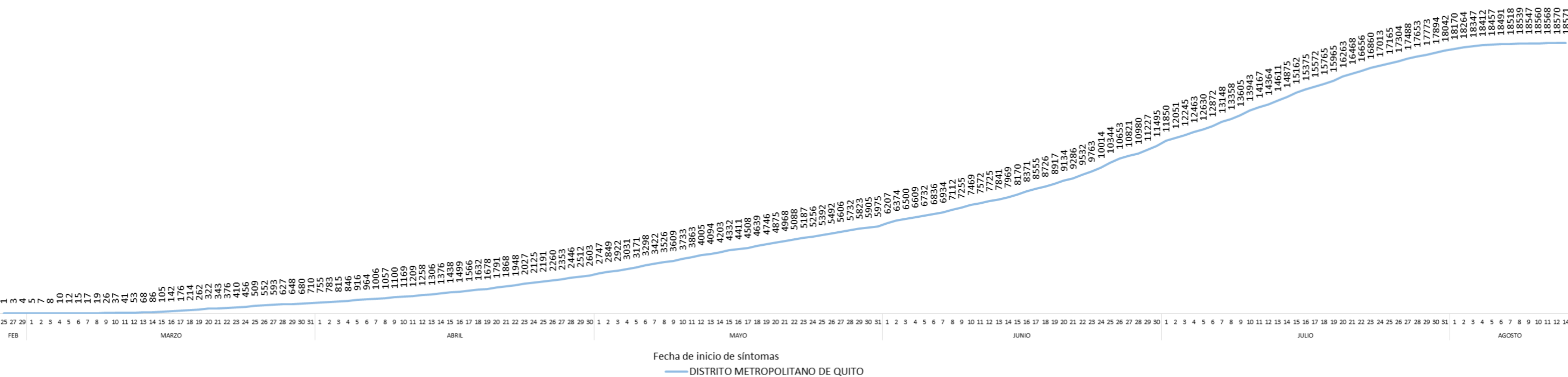
Inicio 29/02/2020 - Corte 16/08/2020 Hora 08H00



## Tendencia acumulada de casos confirmados - Provincia



## Tendencia acumulada de casos confirmados – Distrito Metropolitano de Quito



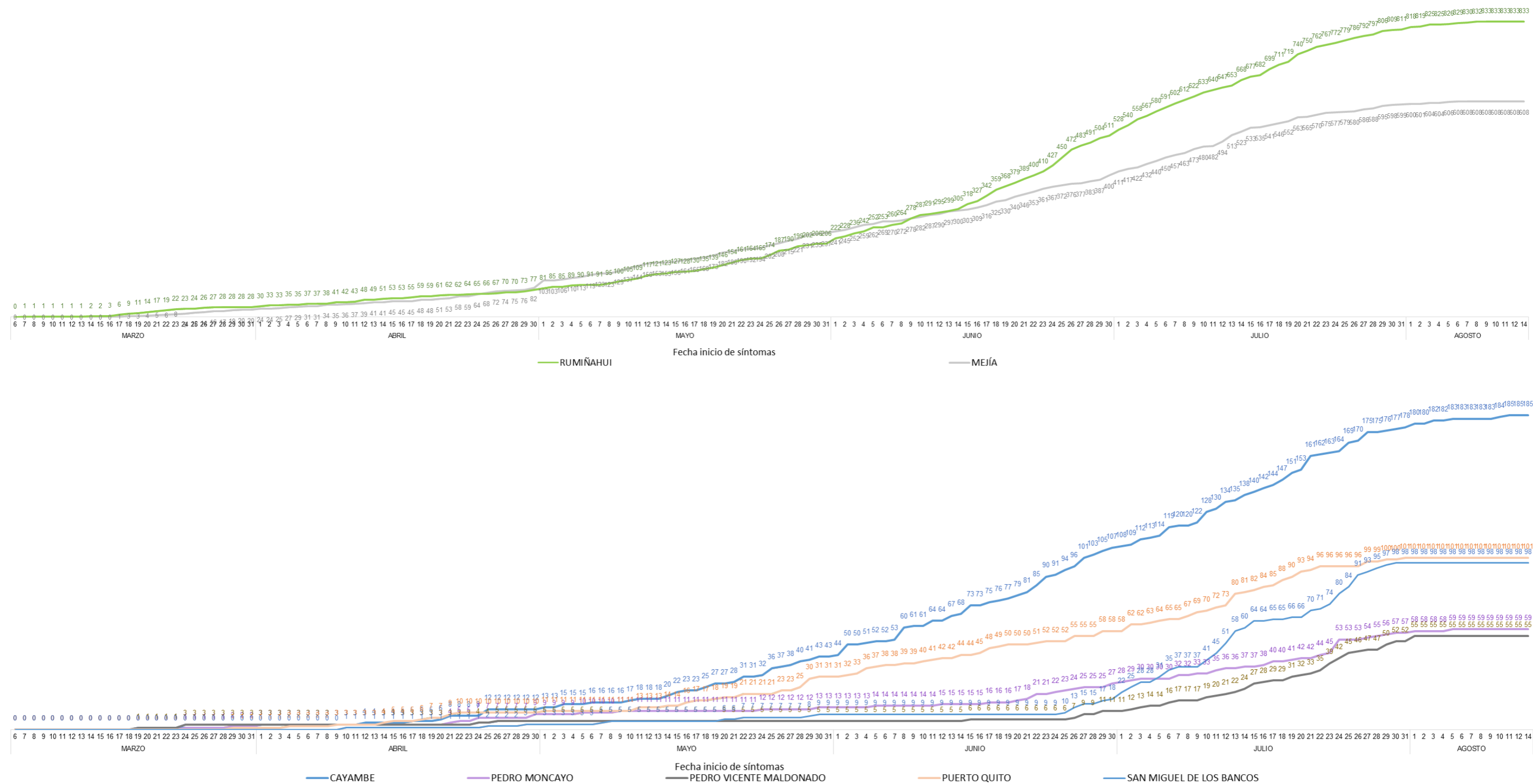


# SITUACIÓN PICHINCHA POR COVID-19 (CORONAVIRUS)

Inicio 29/02/2020 - Corte 16/08/2020 Hora 08H00



## Tendencia acumulada de casos confirmados por cantón



Fuente: Ministerio de Salud Pública - Información reportada en función del avance de la toma y procesamiento de muestras.



# SITUACIÓN PICHINCHA POR COVID-19 (CORONAVIRUS)

Inicio 29/02/2020 - Corte 16/08/2020 Hora 08H00



## Casos confirmados por parroquia

Cantón / Parroquia	Número de Casos	%
<b>CAYAMBE</b>	<b>185</b>	<b>0.90%</b>
ASCÁZUBI	17	0.08%
AYORA	8	0.04%
CANGAHUA	9	0.04%
CAYAMBE	129	0.63%
JUAN MONTALVO	11	0.05%
OLMEDO	3	0.01%
OTÓN	1	0.00%
SANTA ROSA DE CUZUBAMBA	7	0.03%
<b>D. M. QUITO</b>	<b>18,571</b>	<b>90.55%</b>
ALANGASÍ	147	0.72%
AMAGUAÑA	135	0.66%
ATAHUALPA (HABASPAMBA)	23	0.11%
BELISARIO QUEVEDO	1,022	4.98%
CALACALÍ	15	0.07%
CALDERÓN (CARAPUNGO)	1,088	5.30%
CARCELÉN	246	1.20%
CENTRO HISTÓRICO	775	3.78%
CHAVEZPAMBA	15	0.07%
CHECA (CHILPA)	13	0.06%
CHILIBULO	222	1.08%
CHILLOGALLO	1,772	8.64%
CHIMBACALLE	764	3.73%
COCHAPAMBA	229	1.12%
COMITÉ DEL PUEBLO	365	1.78%
CONOCOTO	623	3.04%
COTOCOLLAO	852	4.15%
CUMBAYÁ	161	0.78%
EL CONDADO	318	1.55%
EL QUINCHE	46	0.22%
GUALEA	13	0.06%
GUAMANÍ	1,409	6.87%
GUANGOPOLO	23	0.11%
GUAYLLABAMBA	48	0.23%
IÑAQUITO	278	1.36%
ITCHIMBÍA	321	1.57%
JIPIJAPA	89	0.43%
KENNEDY	254	1.24%
LA ARGELIA	415	2.02%
LA CONCEPCIÓN	124	0.60%
LA ECUATORIANA	658	3.21%
LA FERROVIARIA	367	1.79%
LA LIBERTAD	214	1.04%
LA MAGDALENA	936	4.56%
LA MENA	207	1.01%
LA MERCED	21	0.10%
LLANO CHICO	98	0.48%
LLOA	13	0.06%
MARISCAL SUCRE	90	0.44%
NANEGAL	14	0.07%
NANEGALITO	8	0.04%
NAYÓN	93	0.45%

Cantón / Parroquia	Número de Casos	%
NONO	13	0.06%
PACTO	9	0.04%
PERUCHO	1	0.00%
PIFO	58	0.28%
PÍNTAG	100	0.49%
POMASQUI	180	0.88%
PONCEANO	41	0.20%
PUÉLLARO	6	0.03%
PUEMBO	48	0.23%
PUENGASÍ	481	2.35%
QUITUMBE	689	3.36%
RUMIPAMBA	108	0.53%
SAN ANTONIO	114	0.56%
SAN BARTOLO	478	2.33%
SAN ISIDRO DEL INCA	246	1.20%
SAN JOSÉ DE MINAS	15	0.07%
SAN JUAN	345	1.68%
SOLANDA	543	2.65%
TABABELA	27	0.13%
TUMBACO	221	1.08%
TURUBAMBA	216	1.05%
YARUQUÍ	76	0.37%
ZÁMBIZA	32	0.16%
<b>MEJÍA</b>	<b>608</b>	<b>2.96%</b>
ALÓAG	97	0.47%
ALOASÍ	46	0.22%
CHAUPI	6	0.03%
CUTUGLAHUA	91	0.44%
MACHACHI	259	1.26%
MANUEL CORNEJO ASTORGA	15	0.07%
TAMBILLO	77	0.38%
UYUMBICHO	17	0.08%
<b>PEDRO MONCAYO</b>	<b>59</b>	<b>0.29%</b>
LA ESPERANZA	14	0.07%
MALCHINGUÍ	8	0.04%
TABACUNDO	31	0.15%
TOCACHI	1	0.00%
TUPIGACHI	5	0.02%
<b>PEDRO VICENTE MALDONADO</b>	<b>55</b>	<b>0.27%</b>
PEDRO VICENTE MALDONADO	55	0.27%
<b>PUERTO QUITO</b>	<b>101</b>	<b>0.49%</b>
PUERTO QUITO	101	0.49%
<b>RUMIÑAHUI</b>	<b>833</b>	<b>4.06%</b>
COTOGCHOA	19	0.09%
RUMIPAMBA	5	0.02%
SAN PEDRO DE TABOADA	58	0.28%
SAN RAFAEL	56	0.27%
SANGOLQUÍ	695	3.39%
<b>SAN MIGUEL DE LOS BANCOS</b>	<b>98</b>	<b>0.48%</b>
MINDO	18	0.09%
SAN MIGUEL DE LOS BANCOS	80	0.39%
<b>TOTAL</b>	<b>20,510</b>	<b>100.00%</b>

\* Corresponde a Quito Cabecera Cantonal sin parroquia urbana declarada.

Parroquia de domicilio declarada por la persona atendida



Fuente: Ministerio de Salud Pública - Información reportada en función del avance de la toma y procesamiento de muestras.