



SITUACIÓN PICHINCHA POR COVID-19 (CORONAVIRUS)

Inicio 29/02/2020 - Corte 05/08/2020 Hora 08H00




CASOS CONFIRMADOS POR CANTÓN

CASOS CONFIRMADOS



15.542

CASOS DESCARTADOS



15.564

CASOS CON SOSPECHA

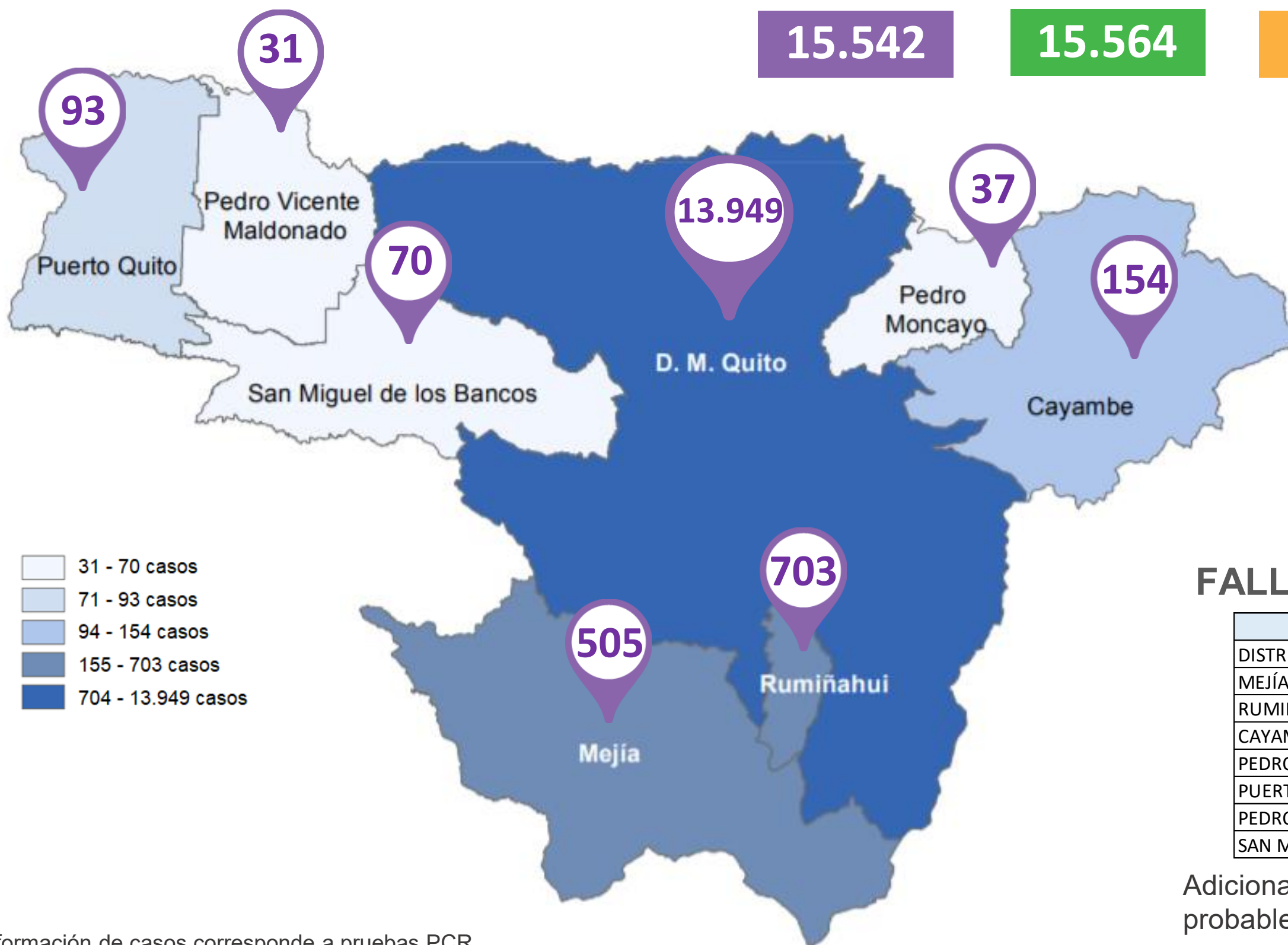


15.162

MUESTRAS TOMADAS



46.268



- 31 - 70 casos
- 71 - 93 casos
- 94 - 154 casos
- 155 - 703 casos
- 704 - 13.949 casos

PERSONAS FALLECIDAS



746

FALLECIDOS POR CANTÓN

Cantón	Fallecidos
DISTRITO METROPOLITANO DE QUITO	656
MEJÍA	36
RUMIÑAHUI	30
CAYAMBE	12
PEDRO MONCAYO	8
PUERTO QUITO	2
PEDRO VICENTE MALDONADO	1
SAN MIGUEL DE LOS BANCOS	1

Adicionalmente, se registran 190 fallecidos probables por COVID -19 y 52 con sospecha.

Información de casos corresponde a pruebas PCR.

COE PROVINCIAL PICHINCHA



PICHINCHA GOBIERNO PROVINCIAL



Fuente: Ministerio de Salud Pública - Información reportada en función del avance de la toma y procesamiento de muestras.

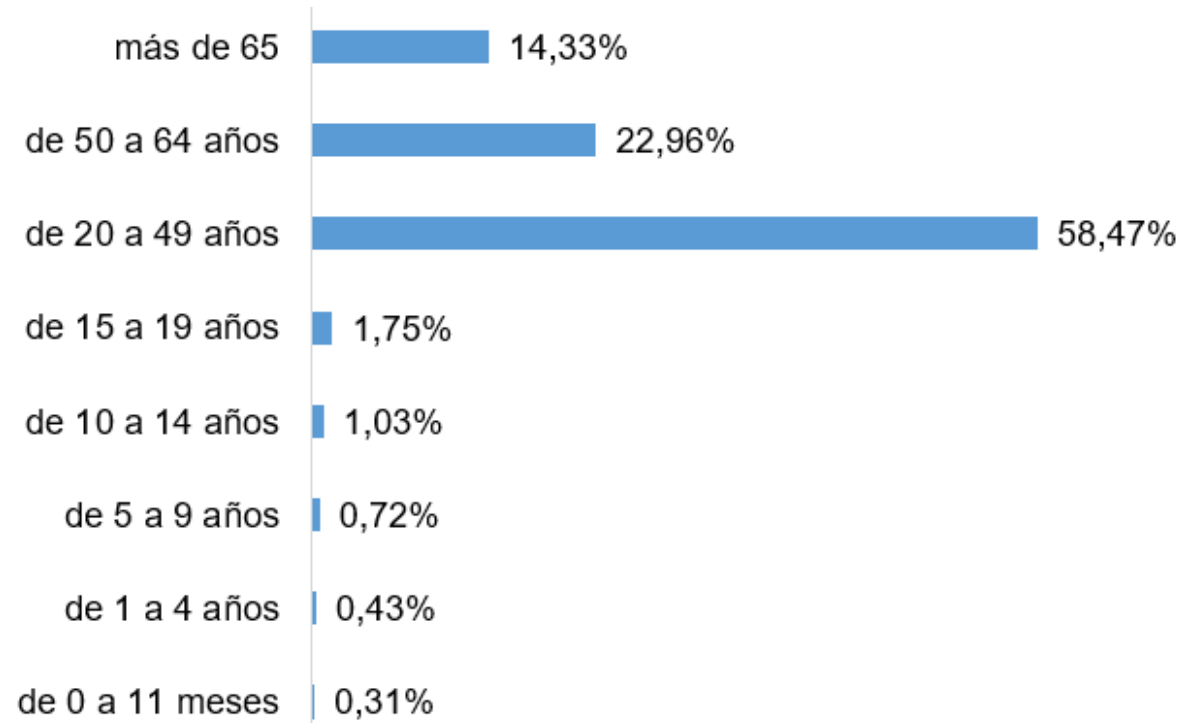


SITUACIÓN PICHINCHA POR COVID-19 (CORONAVIRUS)

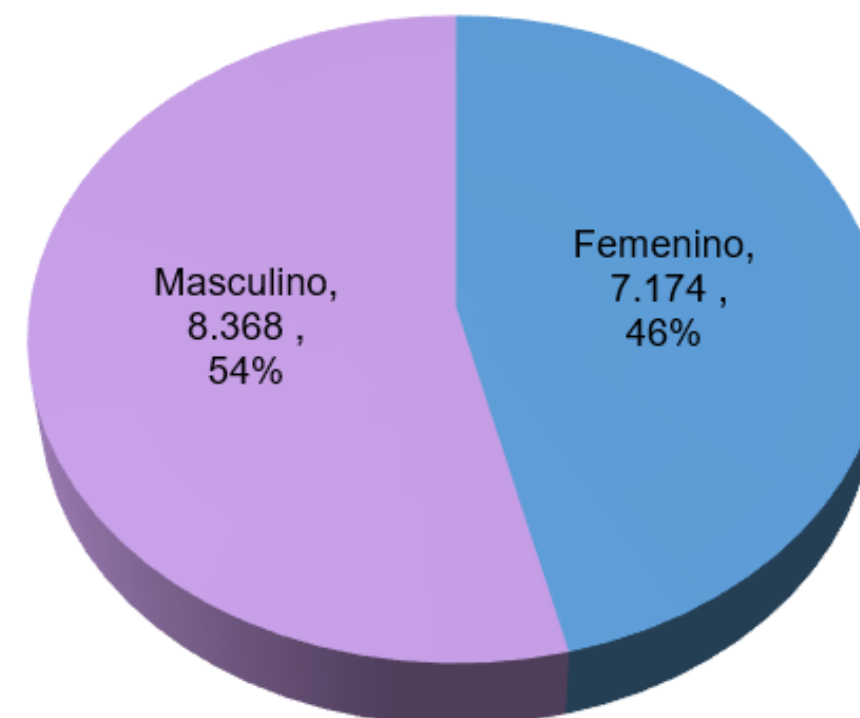
Inicio 29/02/2020 - Corte 05/08/2020 Hora 08H00



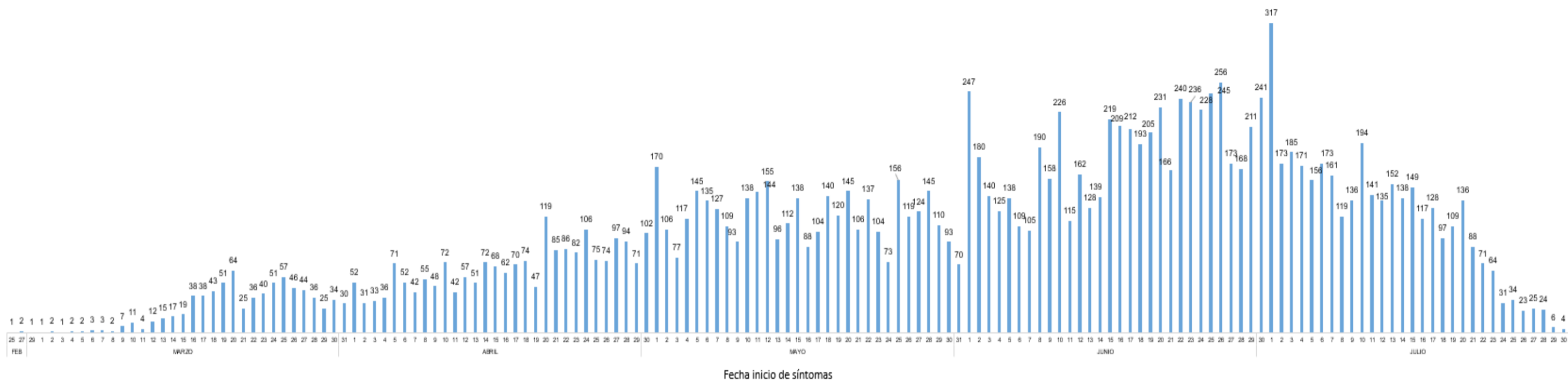
Casos confirmados por grupo etario



Casos confirmados por género



Casos confirmados por día



Fuente: Ministerio de Salud Pública - Información reportada en función del avance de la toma y procesamiento de muestras.

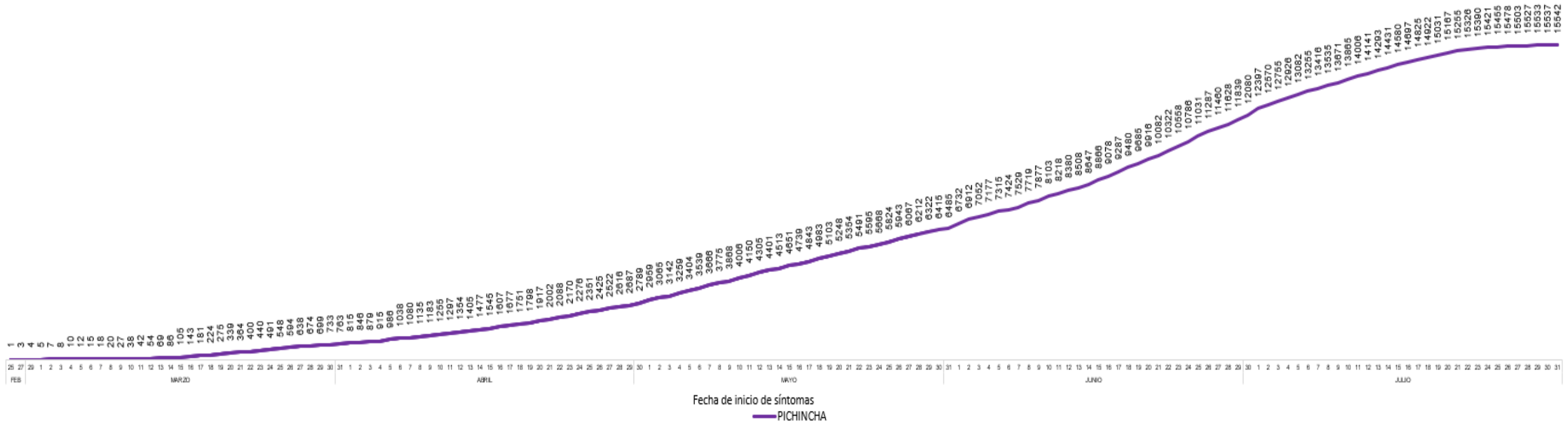


SITUACIÓN PICHINCHA POR COVID-19 (CORONAVIRUS)

Inicio 29/02/2020 - Corte 05/08/2020 Hora 08H00



Tendencia acumulada de casos confirmados - Provincia



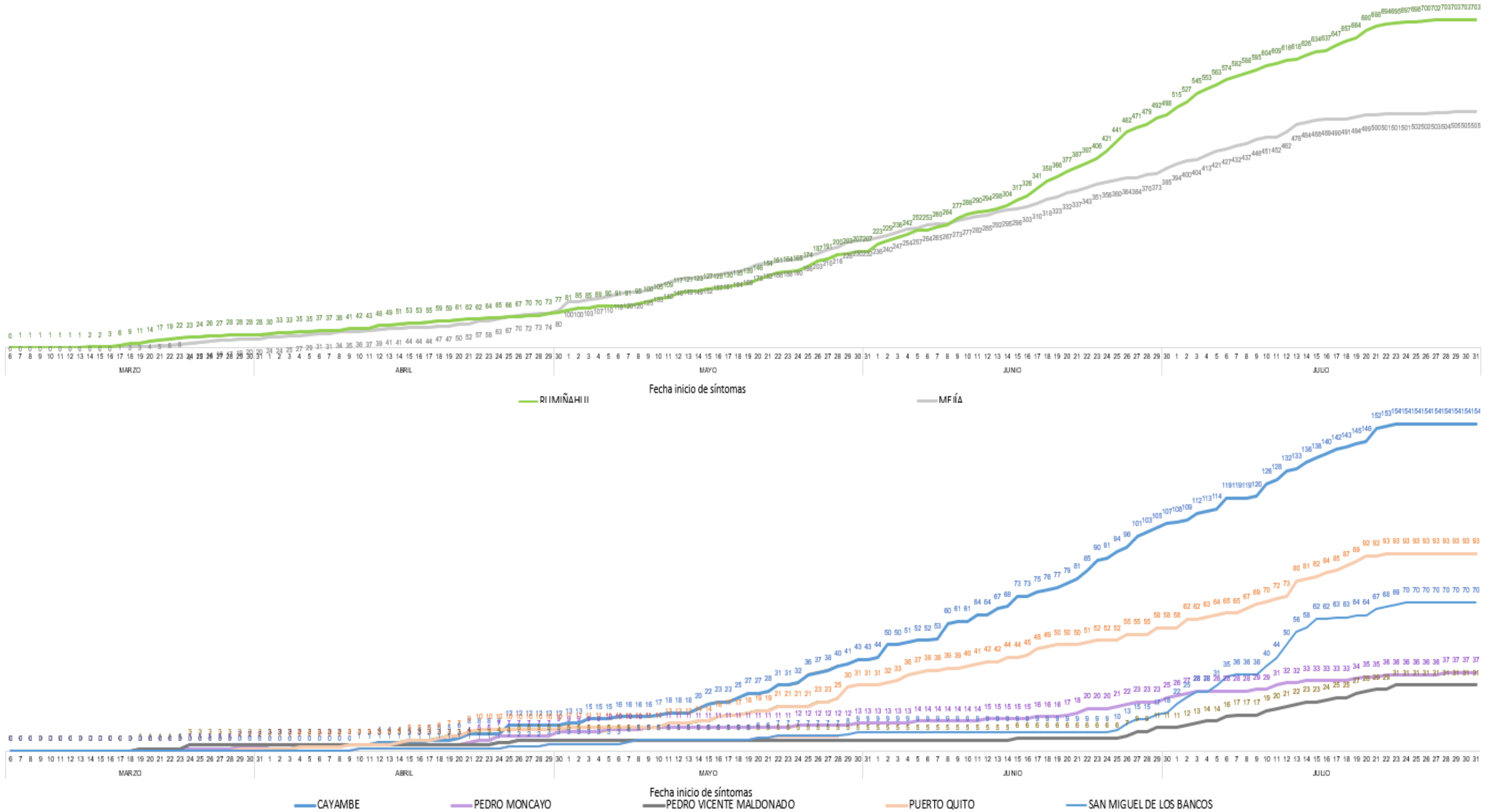


SITUACIÓN PICHINCHA POR COVID-19 (CORONAVIRUS)

Inicio 29/02/2020 - Corte 05/08/2020 Hora 08H00



Tendencia acumulada de casos confirmados por cantón





SITUACIÓN PICHINCHA POR COVID-19 (CORONAVIRUS)

Inicio 29/02/2020 - Corte 05/08/2020 Hora 08H00



Casos confirmados por parroquia

Cantón / Parroquia	Número de Casos	%
CAYAMBE	154	0,99%
ASCÁZUBI	15	0,10%
AYORA	6	0,04%
CANGAHUA	9	0,06%
CAYAMBE	107	0,69%
JUAN MONTALVO	10	0,06%
OLMEDO	3	0,02%
SANTA ROSA DE CUZUBAMBA	4	0,03%
D. M. QUITO	13.949	89,75%
ALANGASÍ	122	0,78%
AMAGUAÑA	121	0,78%
ATAHUALPA (HABASPAMBA)	17	0,11%
BELISARIO QUEVEDO	834	5,37%
CALACALÍ	12	0,08%
CALDERÓN (CARAPUNGO)	831	5,35%
CARCELÉN	188	1,21%
CENTRO HISTÓRICO	631	4,06%
CHAVEZPAMBA	12	0,08%
CHECA (CHILPA)	9	0,06%
CHILIBULO	171	1,10%
CHILLOGALLO	1.281	8,24%
CHIMBACALLE	547	3,52%
COCHAPAMBA	190	1,22%
COMITÉ DEL PUEBLO	300	1,93%
CONOCOTO	441	2,84%
COTOCOLLAO	656	4,22%
CUMBAYÁ	139	0,89%
EL CONDADO	253	1,63%
EL QUINCHE	33	0,21%
GALEA	12	0,08%
GUAMANÍ	1.021	6,57%
GUANGOPOLO	17	0,11%
GUAYLLABAMBA	35	0,23%
IÑAQUITO	210	1,35%
ITCHIMBÍA	236	1,52%
JIPIJAPA	62	0,40%
KENNEDY	211	1,36%
LA ARGELIA	297	1,91%
LA CONCEPCIÓN	92	0,59%
LA ECUATORIANA	528	3,40%
LA FERROVIARIA	256	1,65%
LA LIBERTAD	168	1,08%
LA MAGDALENA	695	4,47%
LA MENA	145	0,93%
LA MERCED	11	0,07%
LLANO CHICO	75	0,48%
LLOA	7	0,05%
MARISCAL SUCRE	76	0,49%
NANEGAL	12	0,08%
NANEGALITO	3	0,02%
NAYÓN	75	0,48%
NONO	9	0,06%

Cantón / Parroquia	Número de Casos	%
PACTO	7	0,05%
PERUCHO	1	0,01%
PIFO	46	0,30%
PÍNTAG	85	0,55%
POMASQUI	150	0,97%
PONCEANO	32	0,21%
PUÉLLARO	4	0,03%
PUEMBO	42	0,27%
PUENGASÍ	278	1,79%
QUITUMBE	489	3,15%
RUMIPAMBA	79	0,51%
SAN ANTONIO	90	0,58%
SAN BARTOLO	319	2,05%
SAN ISIDRO DEL INCA	196	1,26%
SAN JOSÉ DE MINAS	11	0,07%
SAN JUAN	259	1,67%
SOLANDA	399	2,57%
TABABELA	21	0,14%
TUMBACO	160	1,03%
TURUBAMBA	157	1,01%
YARUQUÍ	58	0,37%
ZÁMBIZA	25	0,16%
MEJÍA	505	3,25%
ALÓAG	83	0,53%
ALOASÍ	42	0,27%
CHAUPI	6	0,04%
CUTUGLAHUA	68	0,44%
MACHACHI	224	1,44%
MANUEL CORNEJO ASTORGA	9	0,06%
TAMBILLO	62	0,40%
UYUMBICHO	11	0,07%
PEDRO MONCAYO	37	0,24%
LA ESPERANZA	13	0,08%
MALCHINGUÍ	4	0,03%
TABACUNDO	15	0,10%
TOCACHI	1	0,01%
TUPIGACHI	4	0,03%
PEDRO VICENTE MALDONADO	31	0,20%
PEDRO VICENTE MALDONADO	31	0,20%
PUERTO QUITO	93	0,60%
PUERTO QUITO	93	0,60%
RUMIÑAHUI	703	4,52%
COTOGCHOA	17	0,11%
RUMIPAMBA	3	0,02%
SAN PEDRO DE TABOADA	51	0,33%
SAN RAFAEL	44	0,28%
SANGOLQUÍ	588	3,78%
SAN MIGUEL DE LOS BANCOS	70	0,45%
MINDO	16	0,10%
SAN MIGUEL DE LOS BANCOS	54	0,35%
TOTAL	15.542	100,00%

* Corresponde a Quito Cabecera Cantonal sin parroquia urbana declarada.

Parroquia de domicilio declarada por la persona atendida



Fuente: Ministerio de Salud Pública - Información reportada en función del avance de la toma y procesamiento de muestras.