



SITUACIÓN PICHINCHA POR COVID-19 (CORONAVIRUS)

Inicio 29/02/2020 - Corte 21/09/2020 Hora 08H00



CASOS CONFIRMADOS POR CANTÓN

CASOS CONFIRMADOS



33.605

CASOS DESCARTADOS



39.265

CASOS CON SOSPECHA

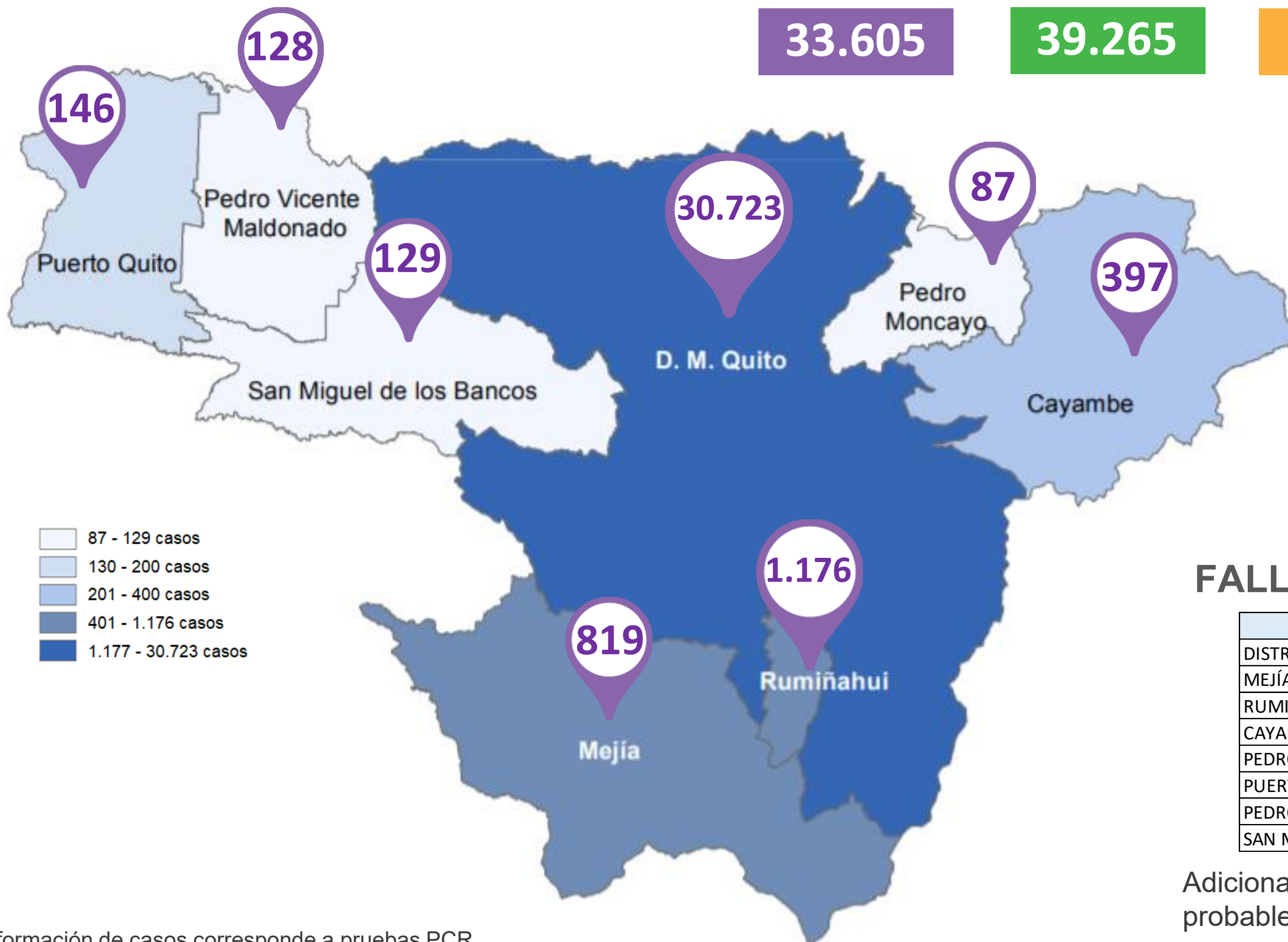


34.251

MUESTRAS TOMADAS



107.121



- 87 - 129 casos
- 130 - 200 casos
- 201 - 400 casos
- 401 - 1.176 casos
- 1.177 - 30.723 casos

PERSONAS FALLECIDAS



1.329

FALLECIDOS POR CANTÓN

Cantón	Fallecidos
DISTRITO METROPOLITANO DE QUITO	1.192
MEJÍA	49
RUMIÑAHUI	52
CAYAMBE	18
PEDRO MONCAYO	9
PUERTO QUITO	2
PEDRO VICENTE MALDONADO	3
SAN MIGUEL DE LOS BANCOS	4

Adicionalmente, se registran 218 fallecidos probables por COVID-19 y 114 con sospecha.

Información de casos corresponde a pruebas PCR.



Fuente: Ministerio de Salud Pública - Información reportada en función del avance de la toma y procesamiento de muestras.

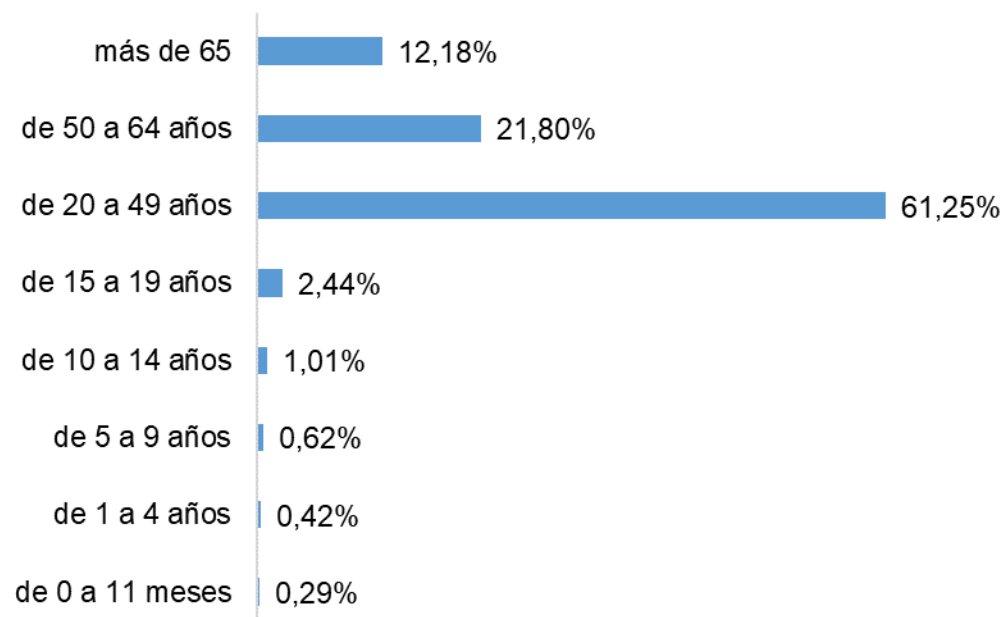


SITUACIÓN PICHINCHA POR COVID-19 (CORONAVIRUS)

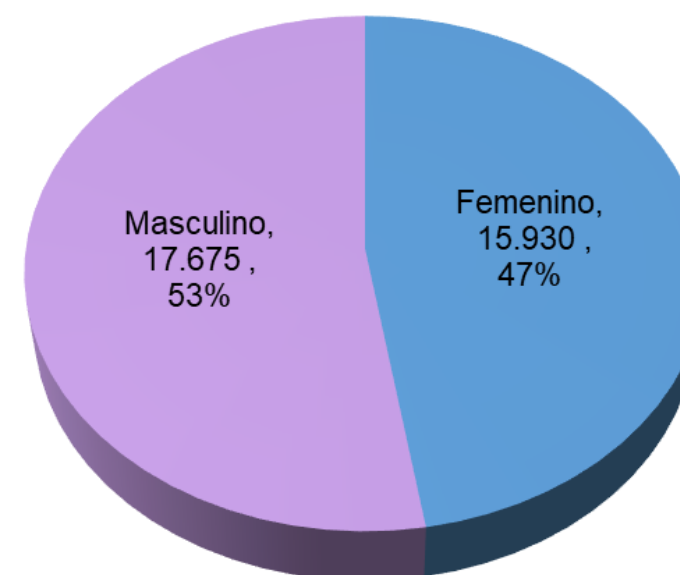
Inicio 29/02/2020 - Corte 21/09/2020 Hora 08H00



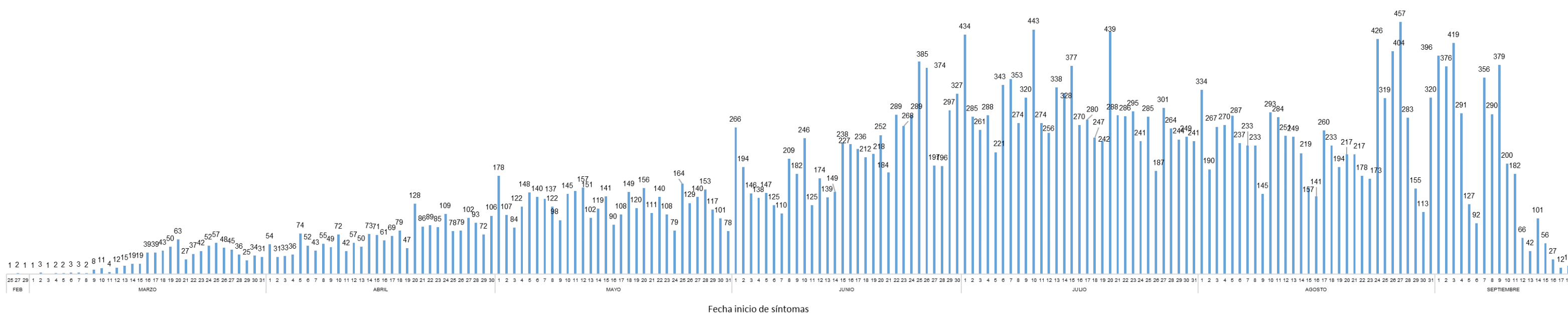
Casos confirmados por grupo etario



Casos confirmados por género



Casos confirmados por día



Fuente: Ministerio de Salud Pública - Información reportada en función del avance de la toma y procesamiento de muestras.

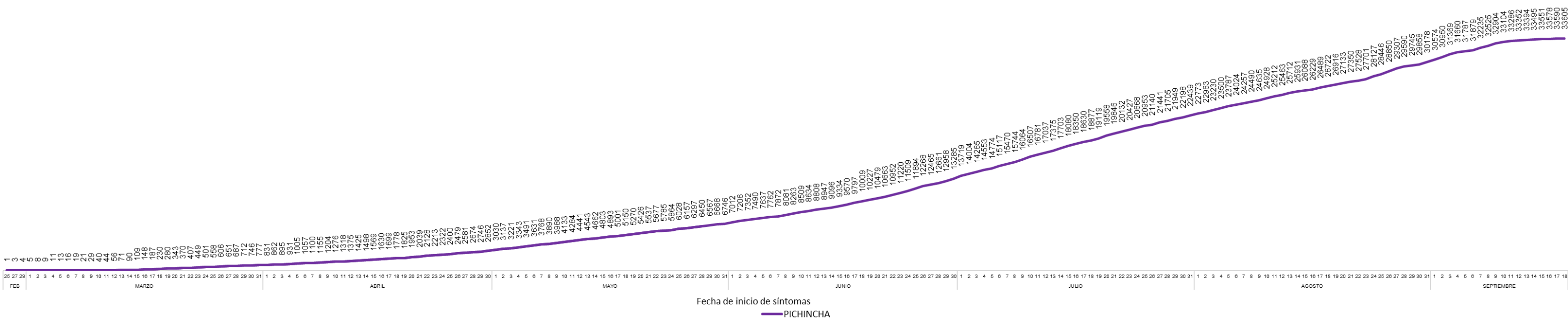


SITUACIÓN PICHINCHA POR COVID-19 (CORONAVIRUS)

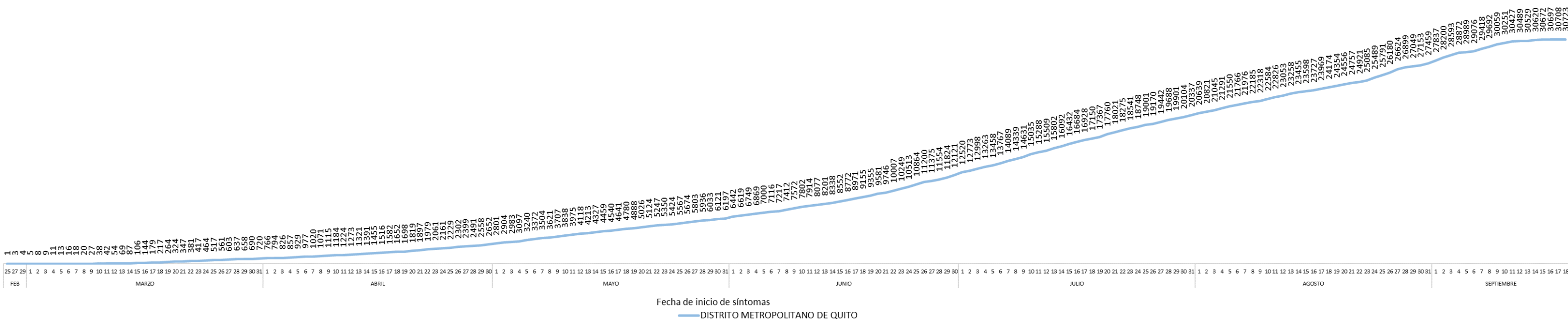
Inicio 29/02/2020 - Corte 21/09/2020 Hora 08H00



Tendencia acumulada de casos confirmados - Provincia



Tendencia acumulada de casos confirmados – Distrito Metropolitano de Quito



Fuente: Ministerio de Salud Pública - Información reportada en función del avance de la toma y procesamiento de muestras.

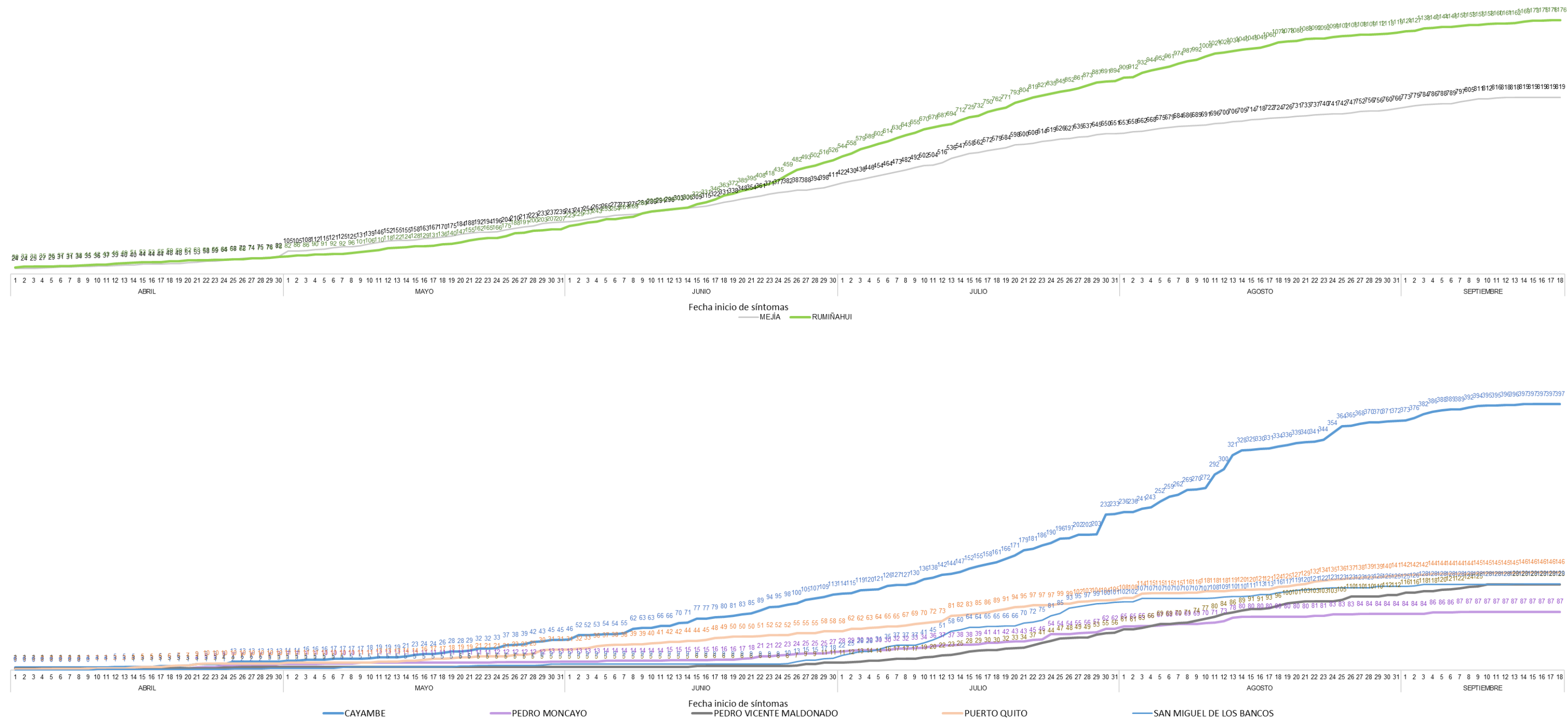


SITUACIÓN PICHINCHA POR COVID-19 (CORONAVIRUS)

Inicio 29/02/2020 - Corte 21/09/2020 Hora 08H00



Tendencia acumulada de casos confirmados por cantón



Fuente: Ministerio de Salud Pública - Información reportada en función del avance de la toma y procesamiento de muestras.



SITUACIÓN PICHINCHA POR COVID-19 (CORONAVIRUS)

Inicio 29/02/2020 - Corte 21/09/2020 Hora 08H00



Casos confirmados por parroquia

Cantón / Parroquia	Número de Casos	%
CAYAMBE	397	1,18%
ASCÁZUBI	28	0,08%
AYORA	20	0,06%
CANGAHUA	35	0,10%
CAYAMBE	246	0,73%
JUAN MONTALVO	40	0,12%
OLMEDO	8	0,02%
OTÓN	2	0,01%
SANTA ROSA DE CUZUBAMBA	18	0,05%
D. M. QUITO	30.723	91,42%
ALANGASÍ	209	0,62%
AMAGUAÑA	211	0,63%
ATAHUALPA (HABASPAMBA)	33	0,10%
BELISARIO QUEVEDO	1.336	3,98%
CALACALÍ	34	0,10%
CALDERÓN (CARAPUNGO)	2.092	6,23%
CARCELÉN	452	1,35%
CENTRO HISTÓRICO	1.223	3,64%
CHAVEZPAMBA	21	0,06%
CHECA (CHILPA)	34	0,10%
CHILIBULO	295	0,88%
CHILLOGALLO	2.997	8,92%
CHIMBACALLE	1.230	3,66%
COCHAPAMBA	349	1,04%
COMITÉ DEL PUEBLO	574	1,71%
CONOCOTO	1.043	3,10%
COTOCOLLAO	1.392	4,14%
CUMBAYÁ	441	1,31%
EL CONDADO	565	1,68%
EL QUINCHE	100	0,30%
GUALEA	22	0,07%
GUAMANÍ	2.241	6,67%
GUANGOPOLO	29	0,09%
GUAYLLABAMBA	268	0,80%
IÑAQUITO	474	1,41%
ITCHIMBÍA	531	1,58%
JIPIJAPA	167	0,50%
KENNEDY	385	1,15%
LA ARGELIA	644	1,92%
LA CONCEPCIÓN	224	0,67%
LA ECUATORIANA	955	2,84%
LA FERROVIARIA	566	1,68%
LA LIBERTAD	315	0,94%
LA MAGDALENA	1.392	4,14%
LA MENA	326	0,97%
LA MERCED	64	0,19%
LLANO CHICO	179	0,53%
LLOA	45	0,13%
MARISCAL SUCRE	146	0,43%
NANEGAL	16	0,05%
NANEGALITO	12	0,04%
NAYÓN	143	0,43%

Cantón / Parroquia	Número de Casos	%
NONO	17	0,05%
PACTO	19	0,06%
PERUCHO	3	0,01%
PIFO	163	0,49%
PÍNTAG	133	0,40%
POMASQUI	297	0,88%
PONCEANO	97	0,29%
PUÉLLARO	26	0,08%
PUEMBO	115	0,34%
PUENGASÍ	725	2,16%
QUITUMBE	1.203	3,58%
RUMIPAMBA	155	0,46%
SAN ANTONIO	222	0,66%
SAN BARTOLO	762	2,27%
SAN ISIDRO DEL INCA	405	1,21%
SAN JOSÉ DE MINAS	21	0,06%
SAN JUAN	571	1,70%
SOLANDA	875	2,60%
TABABELA	42	0,12%
TUMBACO	423	1,26%
TURUBAMBA	410	1,22%
YARUQUÍ	175	0,52%
ZÁMBIZA	89	0,26%
MEJÍA	819	2,44%
ALÓAG	118	0,35%
ALOASÍ	67	0,20%
CHAUPI	6	0,02%
CUTUGLAHUA	138	0,41%
MACHACHI	325	0,97%
MANUEL CORNEJO ASTORGA	17	0,05%
TAMBILLO	109	0,32%
UYUMBICHO	39	0,12%
PEDRO MONCAYO	87	0,26%
LA ESPERANZA	15	0,04%
MALCHINGUÍ	12	0,04%
TABACUNDO	49	0,15%
TOCACHI	4	0,01%
TUPIGACHI	7	0,02%
PEDRO VICENTE MALDONADO	128	0,38%
PEDRO VICENTE MALDONADO	128	0,38%
PUERTO QUITO	146	0,43%
PUERTO QUITO	146	0,43%
RUMIÑAHUI	1.176	3,50%
COTOGCHOA	29	0,09%
RUMIPAMBA	11	0,03%
SAN PEDRO DE TABOADA	91	0,27%
SAN RAFAEL	94	0,28%
SANGOLQUÍ	951	2,83%
SAN MIGUEL DE LOS BANCOS	129	0,38%
MINDO	23	0,07%
SAN MIGUEL DE LOS BANCOS	106	0,32%
TOTAL	33.605	100,00%

* Corresponde a Quito Cabecera Cantonal sin parroquia urbana declarada.

Parroquia de domicilio declarada por la persona atendida



Fuente: Ministerio de Salud Pública - Información reportada en función del avance de la toma y procesamiento de muestras.