



# SITUACIÓN PICHINCHA POR COVID-19 (CORONAVIRUS)

Inicio 29/02/2020 - Corte 24/09/2020 Hora 08H00



## CASOS CONFIRMADOS POR CANTÓN

CASOS CONFIRMADOS



36.288

CASOS DESCARTADOS



44.820

CASOS CON SOSPECHA

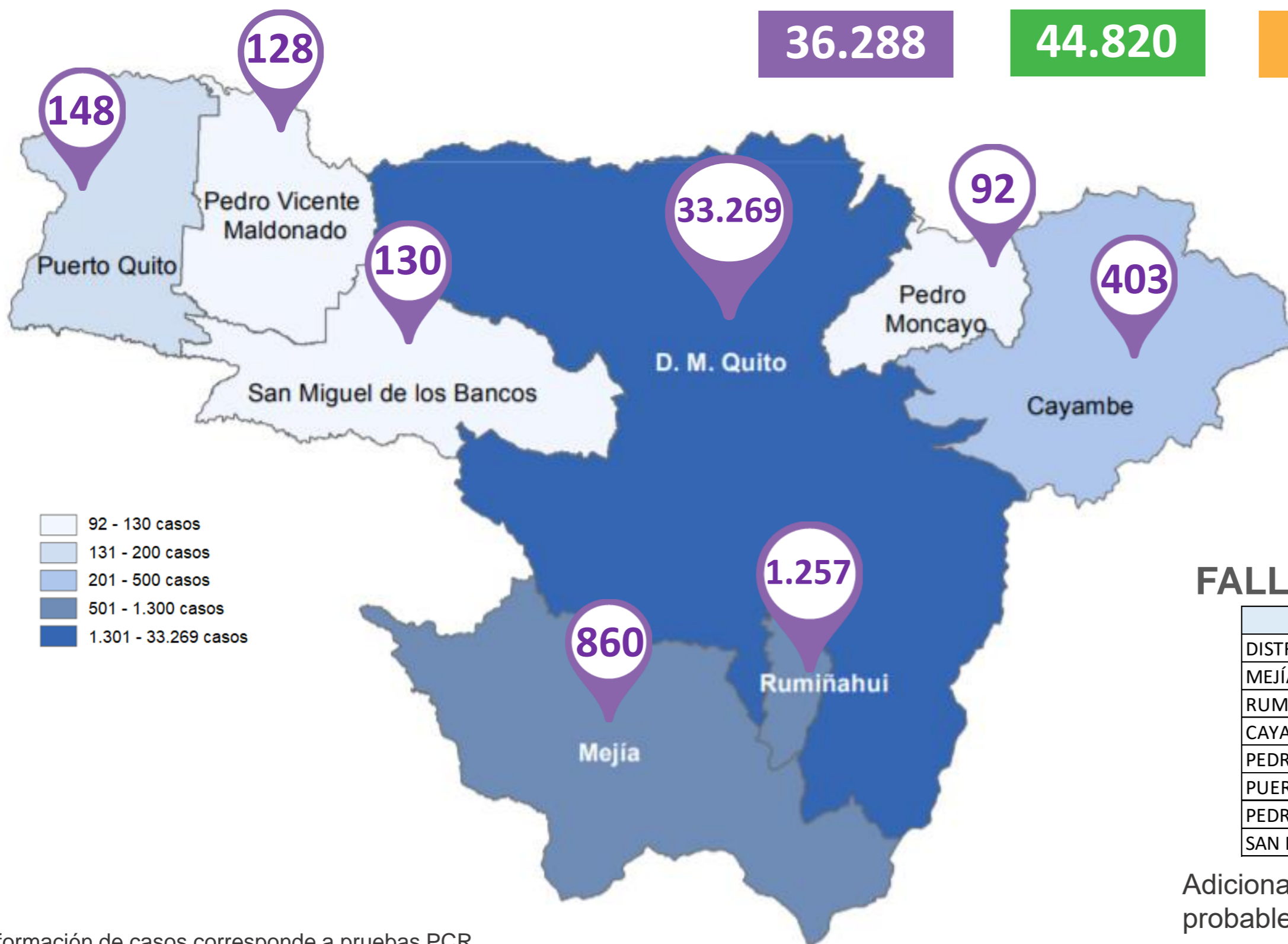


35.989

MUESTRAS TOMADAS



117.097



- 92 - 130 casos
- 131 - 200 casos
- 201 - 500 casos
- 501 - 1.300 casos
- 1.301 - 33.269 casos

PERSONAS FALLECIDAS



1.385

## FALLECIDOS POR CANTÓN

Cantón	Fallecidos
DISTRITO METROPOLITANO DE QUITO	1.247
MEJÍA	49
RUMIÑAHUI	53
CAYAMBE	18
PEDRO MONCAYO	9
PUERTO QUITO	2
PEDRO VICENTE MALDONADO	3
SAN MIGUEL DE LOS BANCOS	4

Adicionalmente, se registran 224 fallecidos probables por COVID-19 y 113 con sospecha.

Información de casos corresponde a pruebas PCR.



Fuente: Ministerio de Salud Pública - Información reportada en función del avance de la toma y procesamiento de muestras.

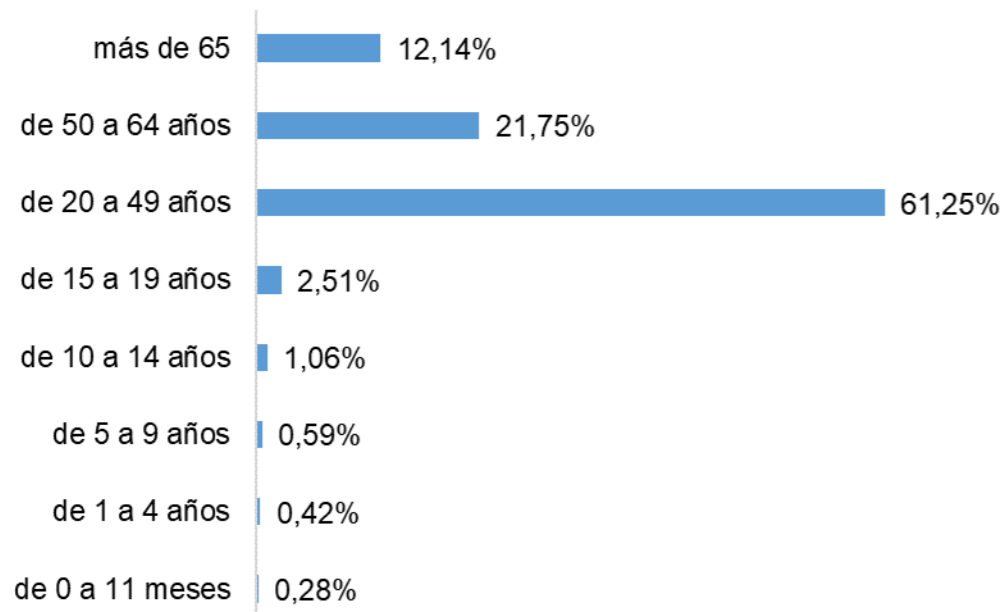


# SITUACIÓN PICHINCHA POR COVID-19 (CORONAVIRUS)

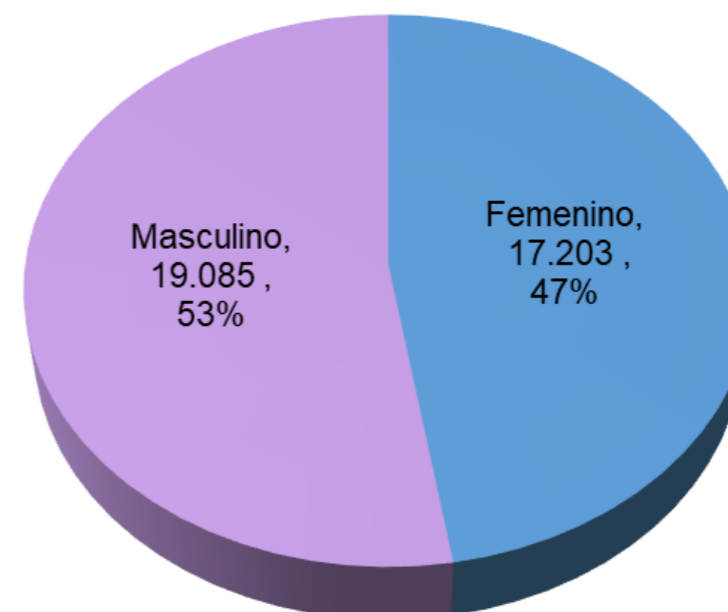
Inicio 29/02/2020 - Corte 24/09/2020 Hora 08H00



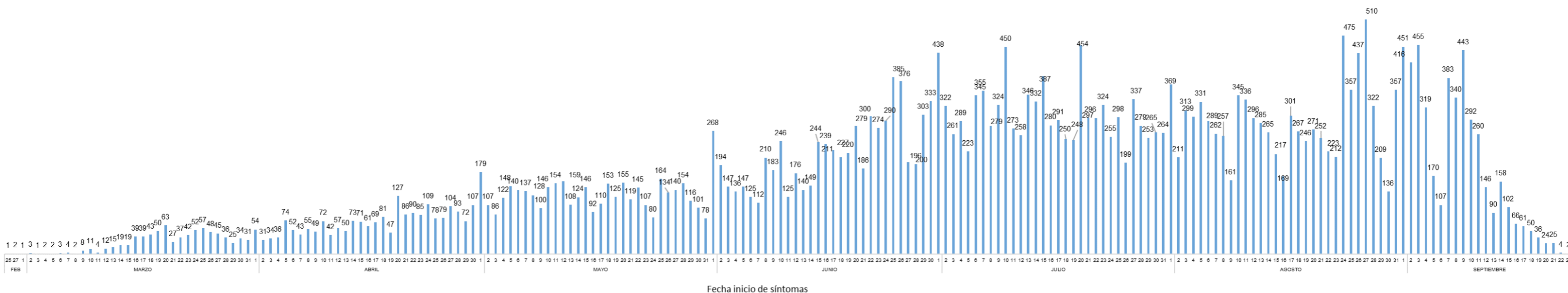
### Casos confirmados por grupo etario



### Casos confirmados por género



### Casos confirmados por día



Fuente: Ministerio de Salud Pública - Información reportada en función del avance de la toma y procesamiento de muestras.



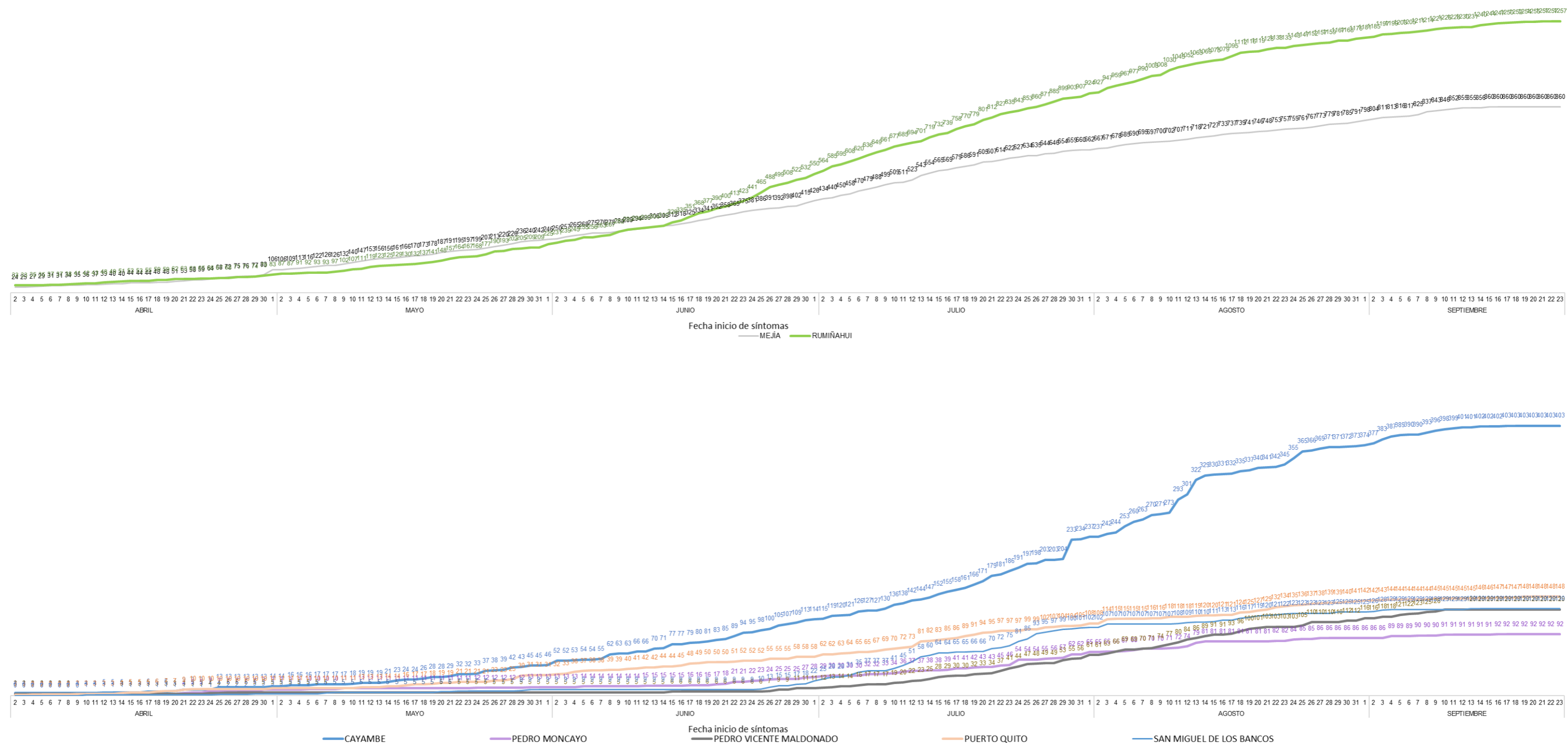


# SITUACIÓN PICHINCHA POR COVID-19 (CORONAVIRUS)

Inicio 29/02/2020 - Corte 24/09/2020 Hora 08H00



## Tendencia acumulada de casos confirmados por cantón



Fuente: Ministerio de Salud Pública - Información reportada en función del avance de la toma y procesamiento de muestras.



# SITUACIÓN PICHINCHA POR COVID-19 (CORONAVIRUS)

Inicio 29/02/2020 - Corte 24/09/2020 Hora 08H00



## Casos confirmados por parroquia

Cantón / Parroquia	Número de Casos	%
<b>CAYAMBE</b>	<b>403</b>	<b>1,11%</b>
ASCÁZUBI	28	0,08%
AYORA	20	0,06%
CANGAHUA	36	0,10%
CAYAMBE	250	0,69%
JUAN MONTALVO	40	0,11%
OLMEDO	9	0,02%
OTÓN	2	0,01%
SANTA ROSA DE CUZUBAMBA	18	0,05%
<b>D. M. QUITO</b>	<b>33.269</b>	<b>91,68%</b>
ALANGASÍ	234	0,64%
AMAGUAÑA	237	0,65%
ATAHUALPA (HABASPAMBA)	39	0,11%
BELISARIO QUEVEDO	1.444	3,98%
CALACALÍ	35	0,10%
CALDERÓN (CARAPUNGO)	2.202	6,07%
CARCELÉN	487	1,34%
CENTRO HISTÓRICO	1.294	3,57%
CHAVEZPAMBA	22	0,06%
CHECA (CHILPA)	39	0,11%
CHILIBULO	310	0,85%
CHILLOGALLO	3.281	9,04%
CHIMBACALLE	1.328	3,66%
COCHAPAMBA	378	1,04%
COMITÉ DEL PUEBLO	605	1,67%
CONOCOTO	1.190	3,28%
COTOCOLLAO	1.483	4,09%
CUMBAYÁ	484	1,33%
EL CONDADO	591	1,63%
EL QUINCHE	105	0,29%
GUALEA	31	0,09%
GUAMANÍ	2.454	6,76%
GUANGOPOLO	31	0,09%
GUAYLLABAMBA	278	0,77%
IÑAQUITO	527	1,45%
ITCHIMBÍA	596	1,64%
JIPIJAPA	174	0,48%
KENNEDY	403	1,11%
LA ARGELIA	699	1,93%
LA CONCEPCIÓN	240	0,66%
LA ECUATORIANA	1.028	2,83%
LA FERROVIARIA	606	1,67%
LA LIBERTAD	331	0,91%
LA MAGDALENA	1.522	4,19%
LA MENA	365	1,01%
LA MERCED	71	0,20%
LLANO CHICO	194	0,53%
LLOA	45	0,12%
MARISCAL SUCRE	155	0,43%
NANEGAL	16	0,04%
NANEGALITO	12	0,03%
NAYÓN	158	0,44%

Cantón / Parroquia	Número de Casos	%
NONO	17	0,05%
PACTO	20	0,06%
PERUCHO	3	0,01%
PIFO	169	0,47%
PÍNTAG	142	0,39%
POMASQUI	311	0,86%
PONCEANO	110	0,30%
PUÉLLARO	27	0,07%
PUEMBO	125	0,34%
PUENGASÍ	782	2,15%
QUITUMBE	1.348	3,71%
RUMIPAMBA	172	0,47%
SAN ANTONIO	238	0,66%
SAN BARTOLO	843	2,32%
SAN ISIDRO DEL INCA	430	1,18%
SAN JOSÉ DE MINAS	21	0,06%
SAN JUAN	597	1,65%
SOLANDA	970	2,67%
TABABELA	45	0,12%
TUMBACO	451	1,24%
TURUBAMBA	450	1,24%
YARUQUÍ	182	0,50%
ZÁMBIZA	92	0,25%
<b>MEJÍA</b>	<b>860</b>	<b>2,37%</b>
ALÓAG	120	0,33%
ALOASÍ	67	0,18%
CHAUPI	6	0,02%
CUTUGLAHUA	147	0,41%
MACHACHI	344	0,95%
MANUEL CORNEJO ASTORGA	17	0,05%
TAMBILLO	119	0,33%
UYUMBICHO	40	0,11%
<b>PEDRO MONCAYO</b>	<b>92</b>	<b>0,25%</b>
LA ESPERANZA	16	0,04%
MALCHINGUÍ	12	0,03%
TABACUNDO	52	0,14%
TOCACHI	4	0,01%
TUPIGACHI	8	0,02%
<b>PEDRO VICENTE MALDONADO</b>	<b>129</b>	<b>0,36%</b>
PEDRO VICENTE MALDONADO	129	0,36%
<b>PUERTO QUITO</b>	<b>148</b>	<b>0,41%</b>
PUERTO QUITO	148	0,41%
<b>RUMIÑAHUI</b>	<b>1.257</b>	<b>3,46%</b>
COTOGCHOA	38	0,10%
RUMIPAMBA	11	0,03%
SAN PEDRO DE TABOADA	99	0,27%
SAN RAFAEL	102	0,28%
SANGOLQUÍ	1.007	2,78%
<b>SAN MIGUEL DE LOS BANCOS</b>	<b>130</b>	<b>0,36%</b>
MINDO	24	0,07%
SAN MIGUEL DE LOS BANCOS	106	0,29%
<b>TOTAL</b>	<b>36.288</b>	<b>100,00%</b>

\* Corresponde a Quito Cabecera Cantonal sin parroquia urbana declarada.

Parroquia de domicilio declarada por la persona atendida



Fuente: Ministerio de Salud Pública - Información reportada en función del avance de la toma y procesamiento de muestras.