



SITUACIÓN PICHINCHA POR COVID-19 (CORONAVIRUS)

Inicio 29/02/2020 - Corte 25/09/2020 Hora 08H00



CASOS CONFIRMADOS POR CANTÓN

CASOS CONFIRMADOS



37.145

CASOS DESCARTADOS



47.153

CASOS CON SOSPECHA

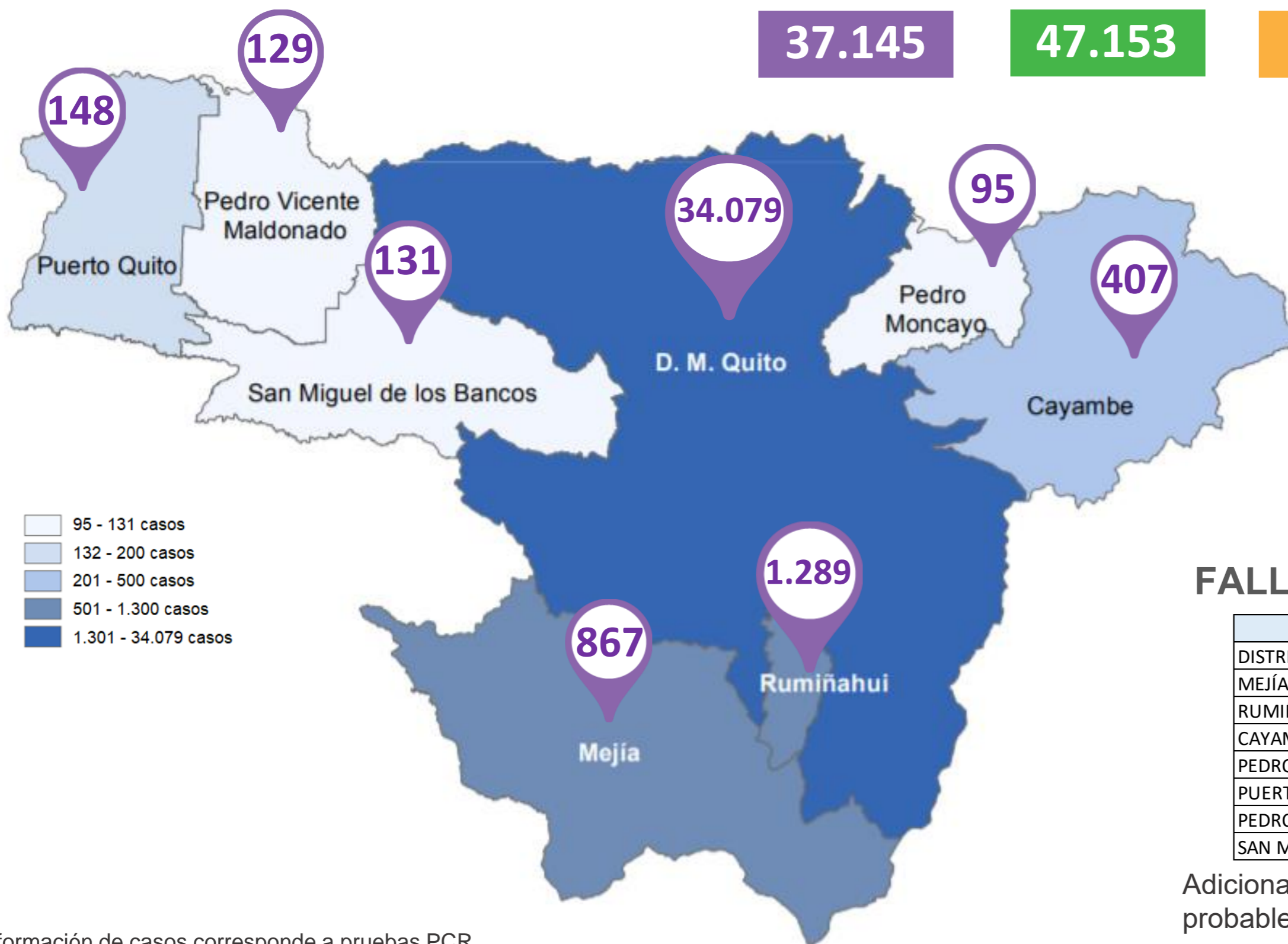


36.542

MUESTRAS TOMADAS



120.840



- 95 - 131 casos
- 132 - 200 casos
- 201 - 500 casos
- 501 - 1.300 casos
- 1.301 - 34.079 casos

PERSONAS FALLECIDAS



1.395

FALLECIDOS POR CANTÓN

Cantón	Fallecidos
DISTRITO METROPOLITANO DE QUITO	1.257
MEJÍA	49
RUMIÑAHUI	53
CAYAMBE	18
PEDRO MONCAYO	9
PUERTO QUITO	2
PEDRO VICENTE MALDONADO	3
SAN MIGUEL DE LOS BANCOS	4

Adicionalmente, se registran 224 fallecidos probables por COVID-19 y 112 con sospecha.

Información de casos corresponde a pruebas PCR.

COE PROVINCIAL PICHINCHA



PICHINCHA GOBIERNO PROVINCIAL



Fuente: Ministerio de Salud Pública - Información reportada en función del avance de la toma y procesamiento de muestras.

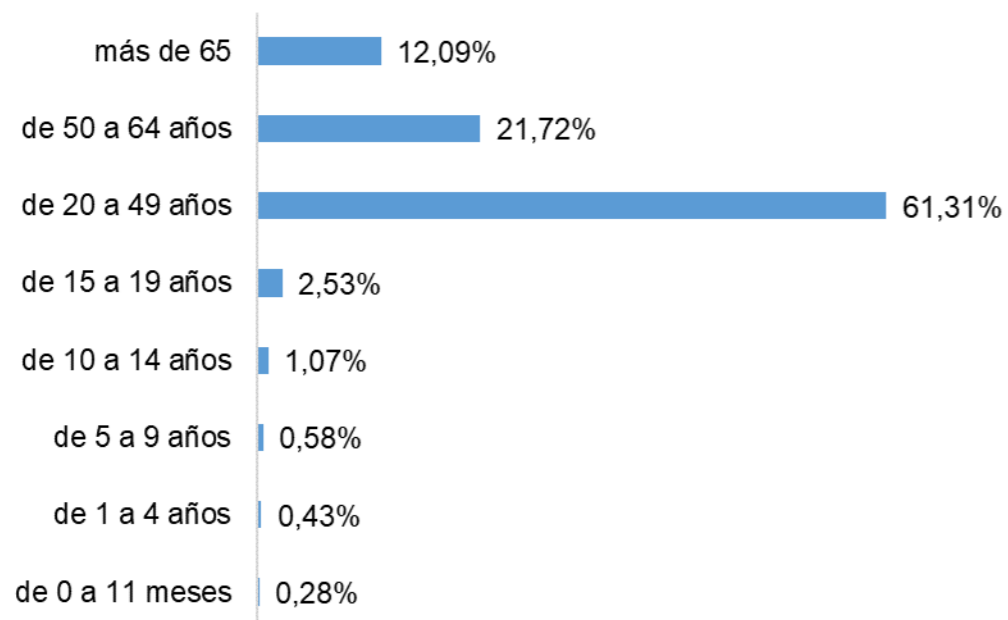


SITUACIÓN PICHINCHA POR COVID-19 (CORONAVIRUS)

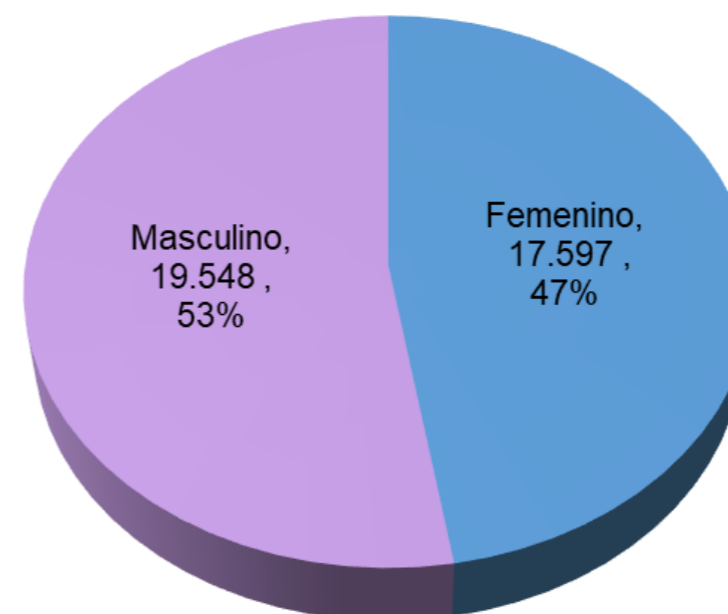
Inicio 29/02/2020 - Corte 25/09/2020 Hora 08H00



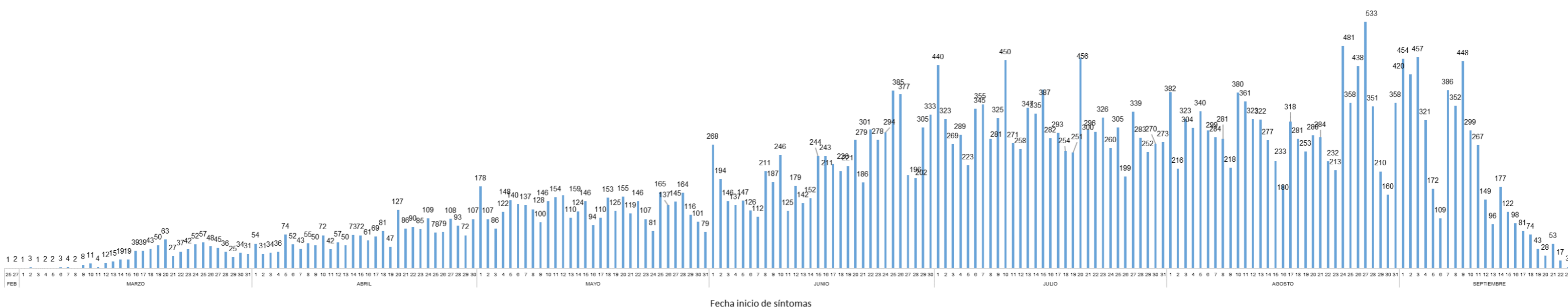
Casos confirmados por grupo etario



Casos confirmados por género



Casos confirmados por día



Fuente: Ministerio de Salud Pública - Información reportada en función del avance de la toma y procesamiento de muestras.

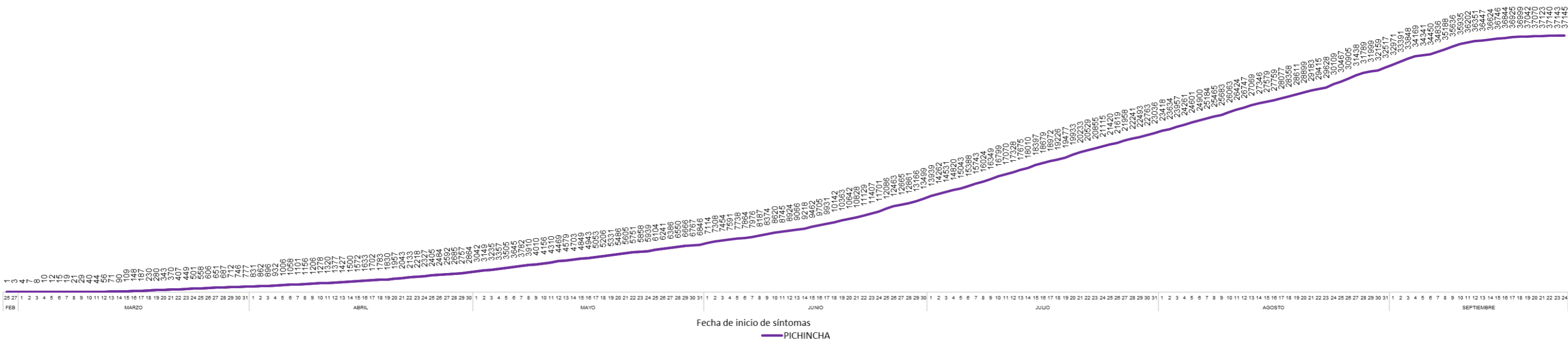


SITUACIÓN PICHINCHA POR COVID-19 (CORONAVIRUS)

Inicio 29/02/2020 - Corte 25/09/2020 Hora 08H00



Tendencia acumulada de casos confirmados - Provincia



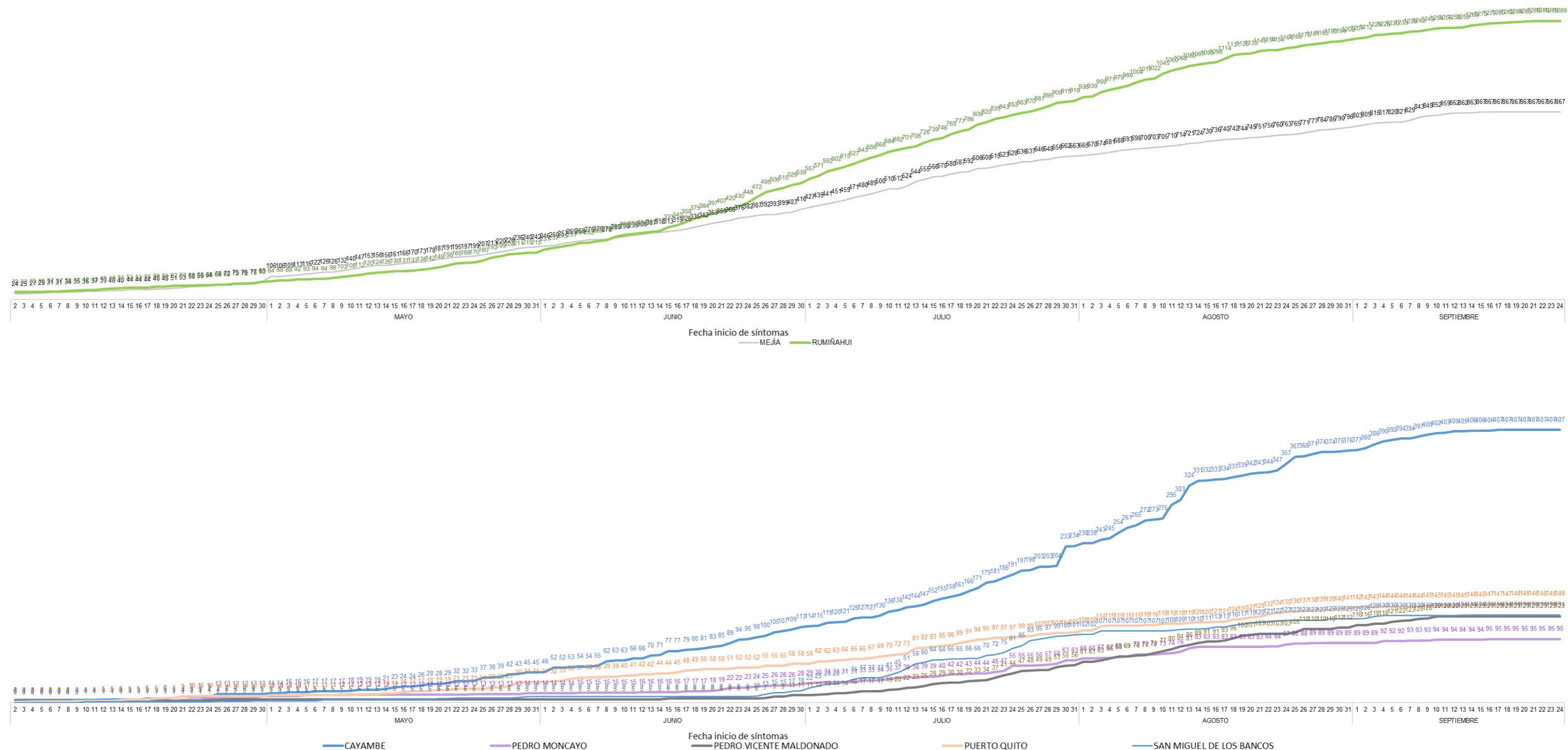


SITUACIÓN PICHINCHA POR COVID-19 (CORONAVIRUS)

Inicio 29/02/2020 - Corte 25/09/2020 Hora 08H00



Tendencia acumulada de casos confirmados por cantón



Fuente: Ministerio de Salud Pública - Información reportada en función del avance de la toma y procesamiento de muestras.



SITUACIÓN PICHINCHA POR COVID-19 (CORONAVIRUS)

Inicio 29/02/2020 - Corte 25/09/2020 Hora 08H00



Casos confirmados por parroquia

Cantón / Parroquia	Número de Casos	%
CAYAMBE	407	1,10%
ASCÁZUBI	28	0,08%
AYORA	20	0,05%
CANGAHUA	36	0,10%
CAYAMBE	251	0,68%
JUAN MONTALVO	42	0,11%
OLMEDO	9	0,02%
OTÓN	3	0,01%
SANTA ROSA DE CUZUBAMBA	18	0,05%
D. M. QUITO	34.079	91,75%
ALANGASÍ	236	0,64%
AMAGUAÑA	240	0,65%
ATAHUALPA (HABASPAMBA)	40	0,11%
BELISARIO QUEVEDO	1.458	3,93%
CALACALÍ	36	0,10%
CALDERÓN (CARAPUNGO)	2.258	6,08%
CARCELÉN	499	1,34%
CENTRO HISTÓRICO	1.314	3,54%
CHAVEZPAMBA	22	0,06%
CHECA (CHILPA)	40	0,11%
CHILIBULO	315	0,85%
CHILLOGALLO	3.319	8,94%
CHIMBACALLE	1.369	3,69%
COCHAPAMBA	383	1,03%
COMITÉ DEL PUEBLO	617	1,66%
CONOCOTO	1.202	3,24%
COTOCOLLAO	1.522	4,10%
CUMBAYÁ	494	1,33%
EL CONDADO	607	1,63%
EL QUINCHE	106	0,29%
GALEA	31	0,08%
GUAMANÍ	2.489	6,70%
GUANGOPOLO	32	0,09%
GUAYLLABAMBA	281	0,76%
IÑAQUITO	703	1,89%
ITCHIMBÍA	613	1,65%
JIPIJAPA	177	0,48%
KENNEDY	416	1,12%
LA ARGELIA	740	1,99%
LA CONCEPCIÓN	244	0,66%
LA ECUATORIANA	1.042	2,81%
LA FERROVIARIA	625	1,68%
LA LIBERTAD	333	0,90%
LA MAGDALENA	1.550	4,17%
LA MENA	375	1,01%
LA MERCED	73	0,20%
LLANO CHICO	195	0,52%
LLOA	45	0,12%
MARISCAL SUCRE	162	0,44%
NANEGAL	16	0,04%
NANEGALITO	12	0,03%
NAYÓN	163	0,44%

Cantón / Parroquia	Número de Casos	%
NONO	17	0,05%
PACTO	20	0,05%
PERUCHO	3	0,01%
PIFO	172	0,46%
PÍNTAG	142	0,38%
POMASQUI	318	0,86%
PONCEANO	114	0,31%
PUÉLLARO	28	0,08%
PUEMBO	126	0,34%
PUENGASÍ	796	2,14%
QUITUMBE	1.386	3,73%
RUMIPAMBA	174	0,47%
SAN ANTONIO	248	0,67%
SAN BARTOLO	850	2,29%
SAN ISIDRO DEL INCA	439	1,18%
SAN JOSÉ DE MINAS	21	0,06%
SAN JUAN	602	1,62%
SOLANDA	984	2,65%
TABABELA	45	0,12%
TUMBACO	468	1,26%
TURUBAMBA	457	1,23%
YARUQUÍ	182	0,49%
ZÁMBIZA	93	0,25%
MEJÍA	867	2,33%
ALÓAG	121	0,33%
ALOASÍ	67	0,18%
CHAUPI	6	0,02%
CUTUGLAHUA	149	0,40%
MACHACHI	345	0,93%
MANUEL CORNEJO ASTORGA	17	0,05%
TAMBILLO	122	0,33%
UYUMBICHO	40	0,11%
PEDRO MONCAYO	95	0,26%
LA ESPERANZA	16	0,04%
MALCHINGUÍ	13	0,03%
TABACUNDO	53	0,14%
TOCACHI	5	0,01%
TUPIGACHI	8	0,02%
PEDRO VICENTE MALDONADO	129	0,35%
PEDRO VICENTE MALDONADO	129	0,35%
PUERTO QUITO	148	0,40%
PUERTO QUITO	148	0,40%
RUMIÑAHUI	1.289	3,47%
COTOGCHOA	38	0,10%
RUMIPAMBA	11	0,03%
SAN PEDRO DE TABOADA	101	0,27%
SAN RAFAEL	107	0,29%
SANGOLQUÍ	1.032	2,78%
SAN MIGUEL DE LOS BANCOS	131	0,35%
MINDO	24	0,06%
SAN MIGUEL DE LOS BANCOS	107	0,29%
TOTAL	37.145	100,00%

* Corresponde a Quito Cabecera Cantonal sin parroquia urbana declarada.

Parroquia de domicilio declarada por la persona atendida



Fuente: Ministerio de Salud Pública - Información reportada en función del avance de la toma y procesamiento de muestras.