



SITUACIÓN PICHINCHA POR COVID-19 (CORONAVIRUS)

Inicio 29/02/2020 - Corte 02/10/2020 Hora 08H00



CASOS CONFIRMADOS POR CANTÓN

CASOS CONFIRMADOS



41.358

CASOS DESCARTADOS



59.420

CASOS CON SOSPECHA

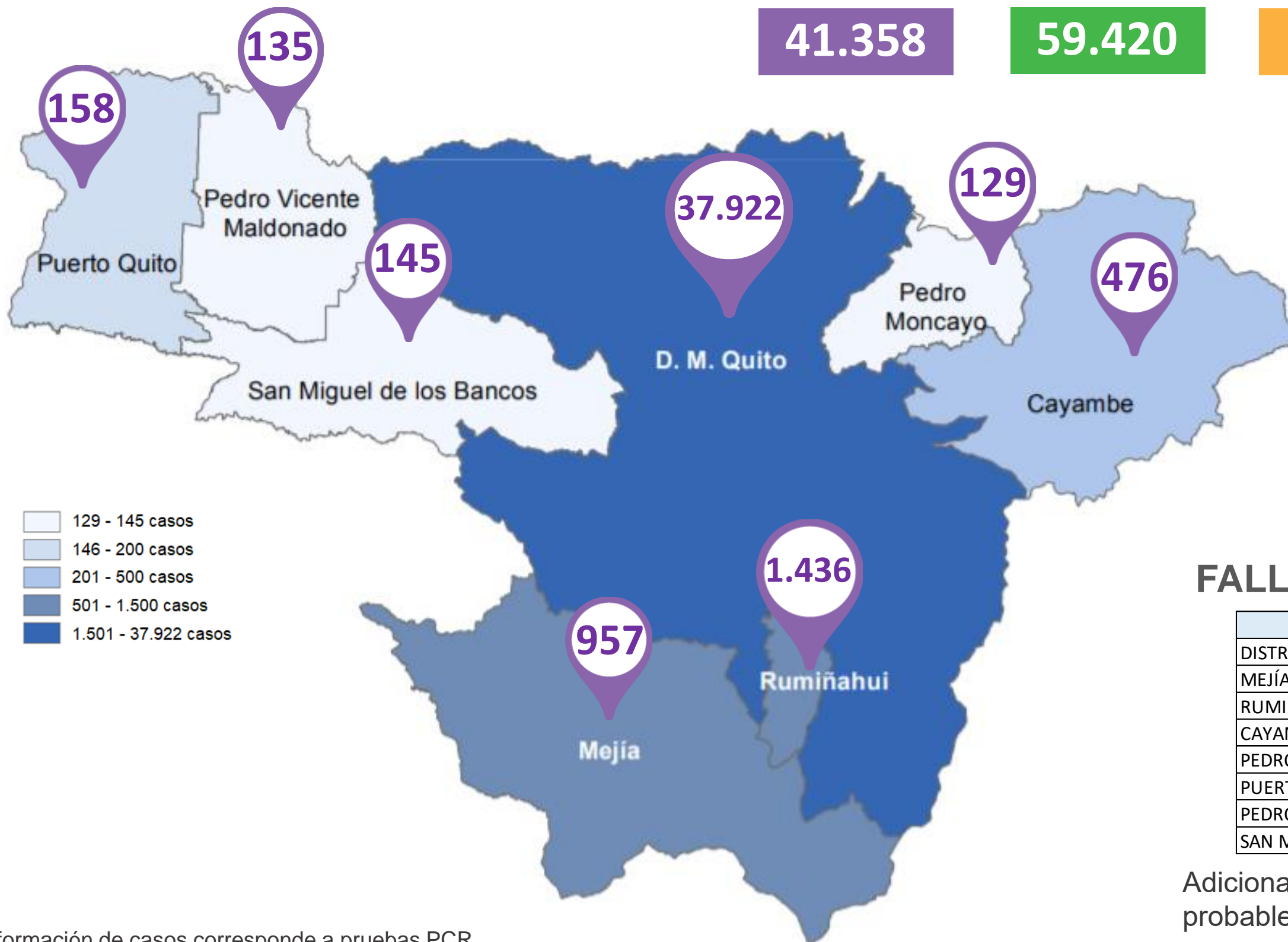


45.979

MUESTRAS TOMADAS



146.757



- 129 - 145 casos
- 146 - 200 casos
- 201 - 500 casos
- 501 - 1.500 casos
- 1.501 - 37.922 casos

PERSONAS FALLECIDAS



1.515

FALLECIDOS POR CANTÓN

Cantón	Fallecidos
DISTRITO METROPOLITANO DE QUITO	1.367
MEJÍA	53
RUMIÑAHUI	57
CAYAMBE	19
PEDRO MONCAYO	9
PUERTO QUITO	3
PEDRO VICENTE MALDONADO	3
SAN MIGUEL DE LOS BANCOS	4

Adicionalmente, se registran 230 fallecidos probables por COVID-19 y 115 con sospecha.

Información de casos corresponde a pruebas PCR.



Fuente: Ministerio de Salud Pública - Información reportada en función del avance de la toma y procesamiento de muestras.

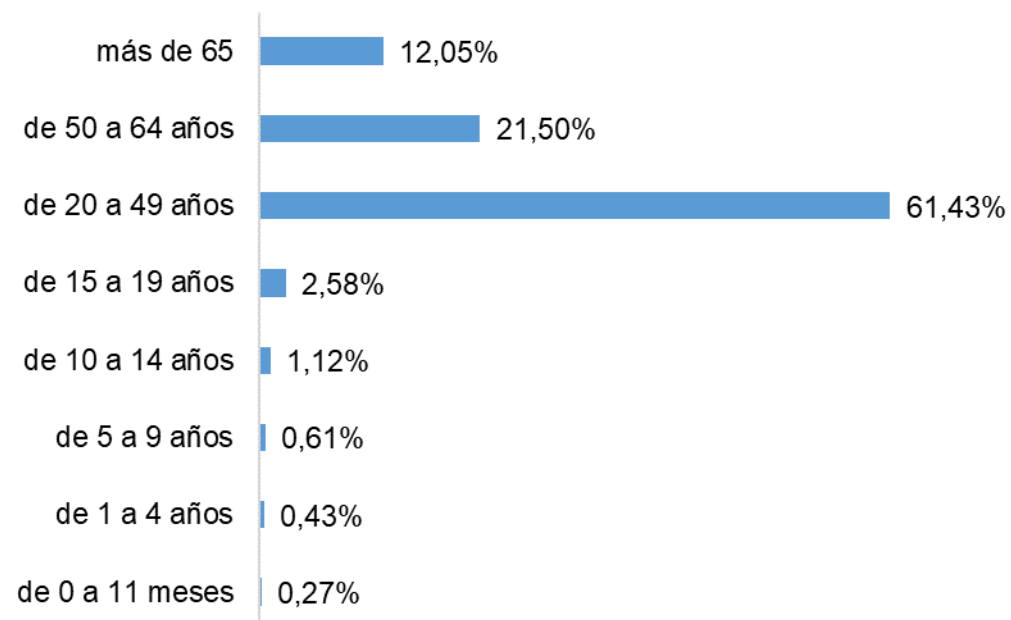


SITUACIÓN PICHINCHA POR COVID-19 (CORONAVIRUS)

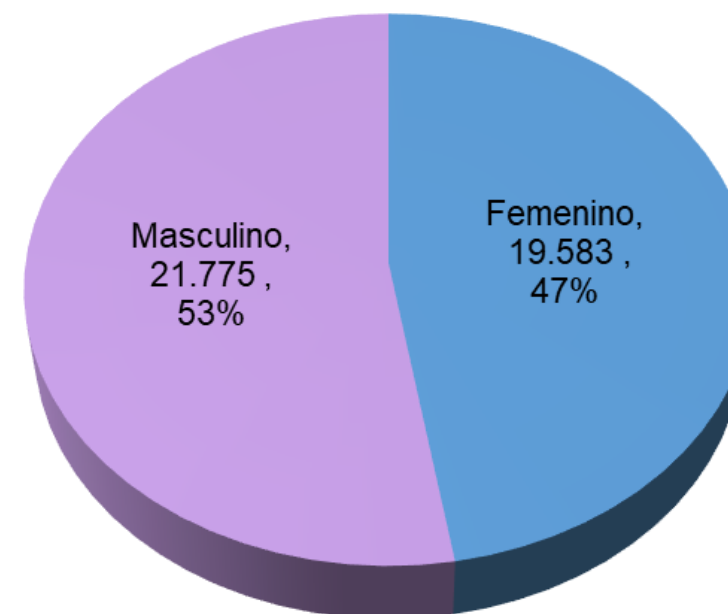
Inicio 29/02/2020 - Corte 02/10/2020 Hora 08H00



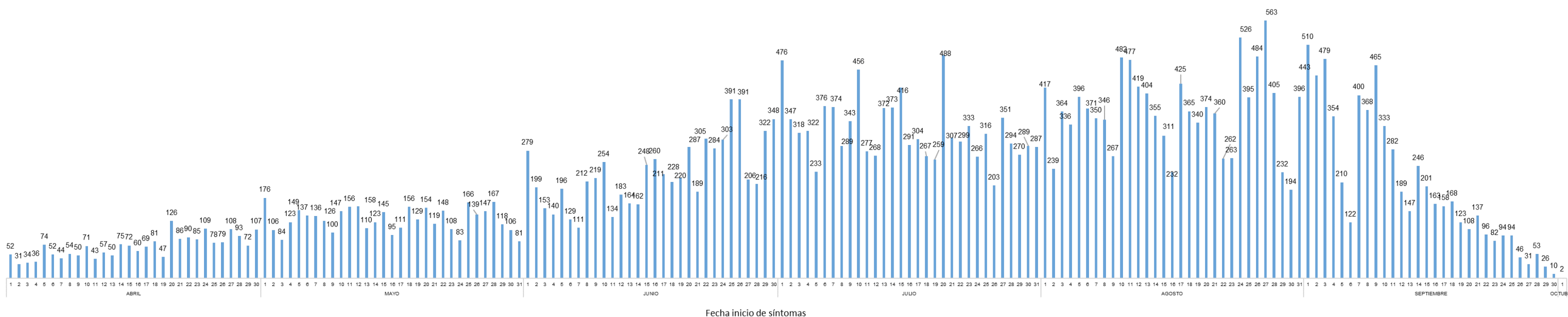
Casos confirmados por grupo etario



Casos confirmados por género



Casos confirmados por día



Fuente: Ministerio de Salud Pública - Información reportada en función del avance de la toma y procesamiento de muestras.

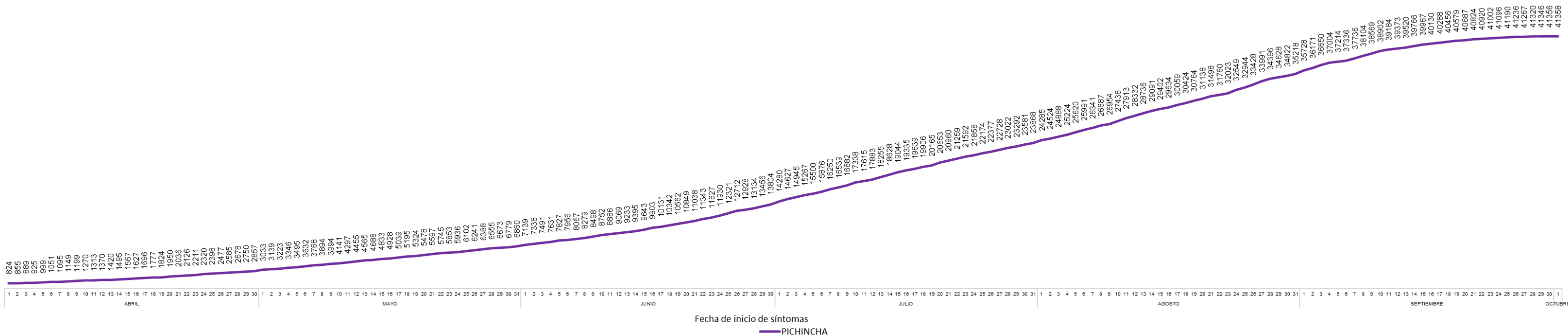


SITUACIÓN PICHINCHA POR COVID-19 (CORONAVIRUS)

Inicio 29/02/2020 - Corte 02/10/2020 Hora 08H00



Tendencia acumulada de casos confirmados - Provincia



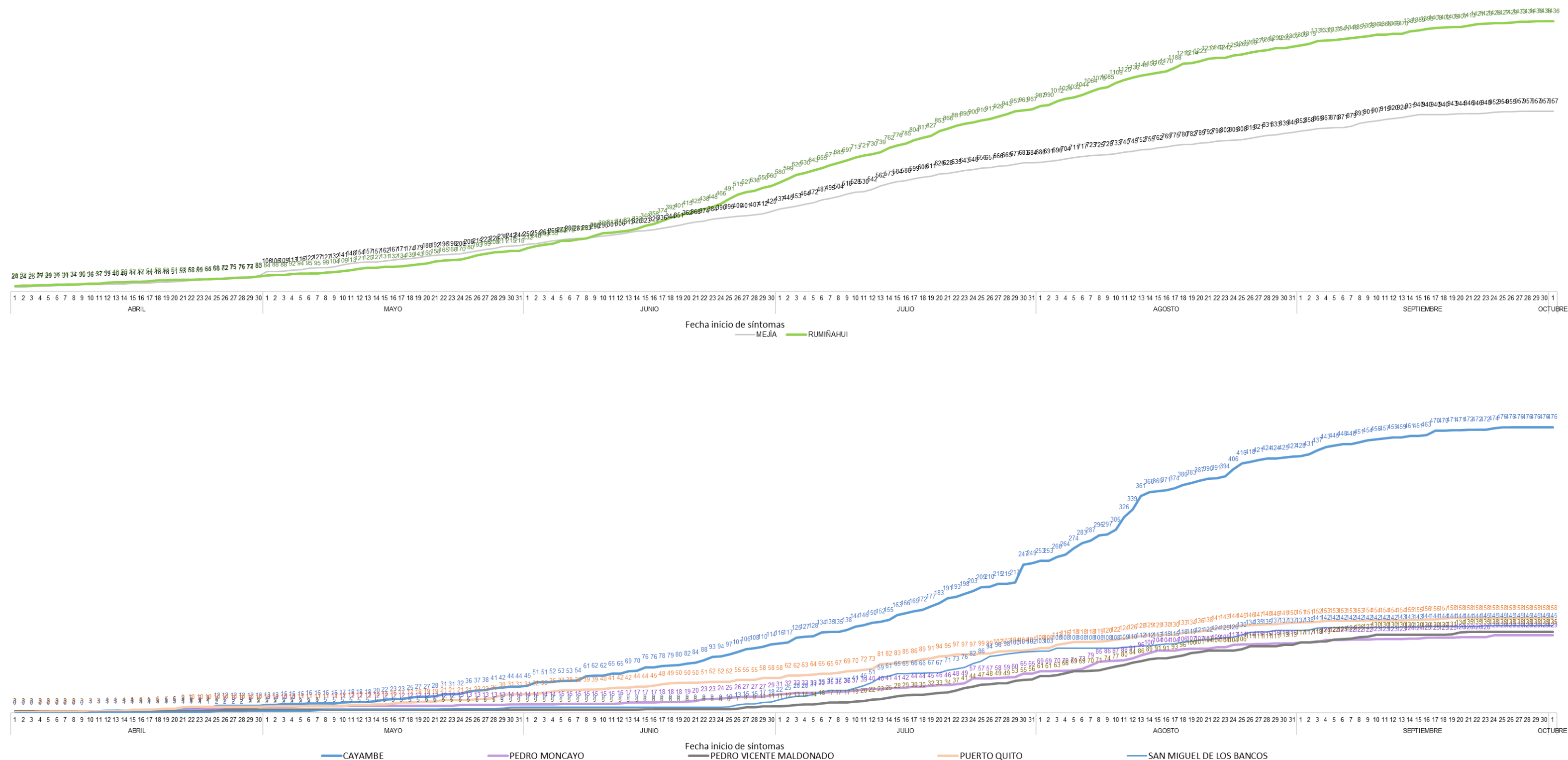


SITUACIÓN PICHINCHA POR COVID-19 (CORONAVIRUS)

Inicio 29/02/2020 - Corte 02/10/2020 Hora 08H00



Tendencia acumulada de casos confirmados por cantón



Fuente: Ministerio de Salud Pública - Información reportada en función del avance de la toma y procesamiento de muestras.



SITUACIÓN PICHINCHA POR COVID-19 (CORONAVIRUS)

Inicio 29/02/2020 - Corte 02/10/2020 Hora 08H00



Casos confirmados por parroquia

Cantón / Parroquia	Número de Casos	%
CAYAMBE	476	1,15%
ASCÁZUBI	29	0,07%
AYORA	30	0,07%
CANGAHUA	38	0,09%
CAYAMBE	289	0,70%
JUAN MONTALVO	51	0,12%
OLMEDO	9	0,02%
OTÓN	7	0,02%
SANTA ROSA DE CUZUBAMBA	23	0,06%
D. M. QUITO	37.922	91,69%
ALANGASÍ	264	0,64%
AMAGUAÑA	279	0,67%
ATAHUALPA (HABASPAMBA)	47	0,11%
BELISARIO QUEVEDO	1.524	3,68%
CALACALÍ	46	0,11%
CALDERÓN (CARAPUNGO)	2.565	6,20%
CARCELÉN	595	1,44%
CENTRO HISTÓRICO	1.423	3,44%
CHAVEZPAMBA	25	0,06%
CHECA (CHILPA)	45	0,11%
CHILIBULO	342	0,83%
CHILLOGALLO	3.610	8,73%
CHIMBACALLE	1.509	3,65%
COCHAPAMBA	422	1,02%
COMITÉ DEL PUEBLO	700	1,69%
CONOCOTO	1.387	3,35%
COTOCOLLAO	1.793	4,34%
CUMBAYÁ	560	1,35%
EL CONDADO	677	1,64%
EL QUINCHE	121	0,29%
GUALEA	31	0,07%
GUAMANÍ	2.645	6,40%
GUANGOPOLO	37	0,09%
GUAYLLABAMBA	293	0,71%
IÑAQUITO	1.064	2,57%
ITCHIMBÍA	676	1,63%
JIPIJAPA	217	0,52%
KENNEDY	476	1,15%
LA ARGELIA	790	1,91%
LA CONCEPCIÓN	298	0,72%
LA ECUATORIANA	1.124	2,72%
LA FERROVIARIA	654	1,58%
LA LIBERTAD	347	0,84%
LA MAGDALENA	1.683	4,07%
LA MENA	406	0,98%
LA MERCED	81	0,20%
LLANO CHICO	203	0,49%
LLOA	53	0,13%
MARISCAL SUCRE	192	0,46%
NANEGAL	19	0,05%
NANEGALITO	12	0,03%
NAYÓN	212	0,51%

Cantón / Parroquia	Número de Casos	%
NONO	18	0,04%
PACTO	22	0,05%
PERUCHO	5	0,01%
PIFO	189	0,46%
PÍNTAG	164	0,40%
POMASQUI	371	0,90%
PONCEANO	134	0,32%
PUÉLLARO	30	0,07%
PUEMBO	154	0,37%
PUENGASÍ	851	2,06%
QUITUMBE	1.486	3,59%
RUMIPAMBA	190	0,46%
SAN ANTONIO	287	0,69%
SAN BARTOLO	932	2,25%
SAN ISIDRO DEL INCA	503	1,22%
SAN JOSÉ DE MINAS	25	0,06%
SAN JUAN	636	1,54%
SOLANDA	1.064	2,57%
TABABELA	51	0,12%
TUMBACO	570	1,38%
TURUBAMBA	491	1,19%
YARUQUÍ	206	0,50%
ZÁMBIZA	96	0,23%
MEJÍA	957	2,31%
ALÓAG	126	0,30%
ALOASÍ	71	0,17%
CHAUPI	7	0,02%
CUTUGLAHUA	157	0,38%
MACHACHI	384	0,93%
MANUEL CORNEJO ASTORGA	18	0,04%
TAMBILLO	141	0,34%
UYUMBICHO	53	0,13%
PEDRO MONCAYO	129	0,31%
LA ESPERANZA	19	0,05%
MALCHINGUÍ	20	0,05%
TABACUNDO	74	0,18%
TOCACHI	5	0,01%
TUPIGACHI	11	0,03%
PEDRO VICENTE MALDONADO	135	0,33%
PEDRO VICENTE MALDONADO	135	0,33%
PUERTO QUITO	158	0,38%
PUERTO QUITO	158	0,38%
RUMIÑAHUI	1.436	3,47%
COTOGCHOA	45	0,11%
RUMIPAMBA	11	0,03%
SAN PEDRO DE TABOADA	112	0,27%
SAN RAFAEL	125	0,30%
SANGOLQUÍ	1.143	2,76%
SAN MIGUEL DE LOS BANCOS	145	0,35%
MINDO	26	0,06%
SAN MIGUEL DE LOS BANCOS	119	0,29%
TOTAL	41.358	100,00%

* Corresponde a Quito Cabecera Cantonal sin parroquia urbana declarada.

Parroquia de domicilio declarada por la persona atendida



Fuente: Ministerio de Salud Pública - Información reportada en función del avance de la toma y procesamiento de muestras.